



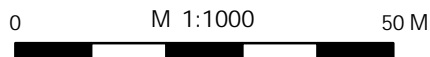
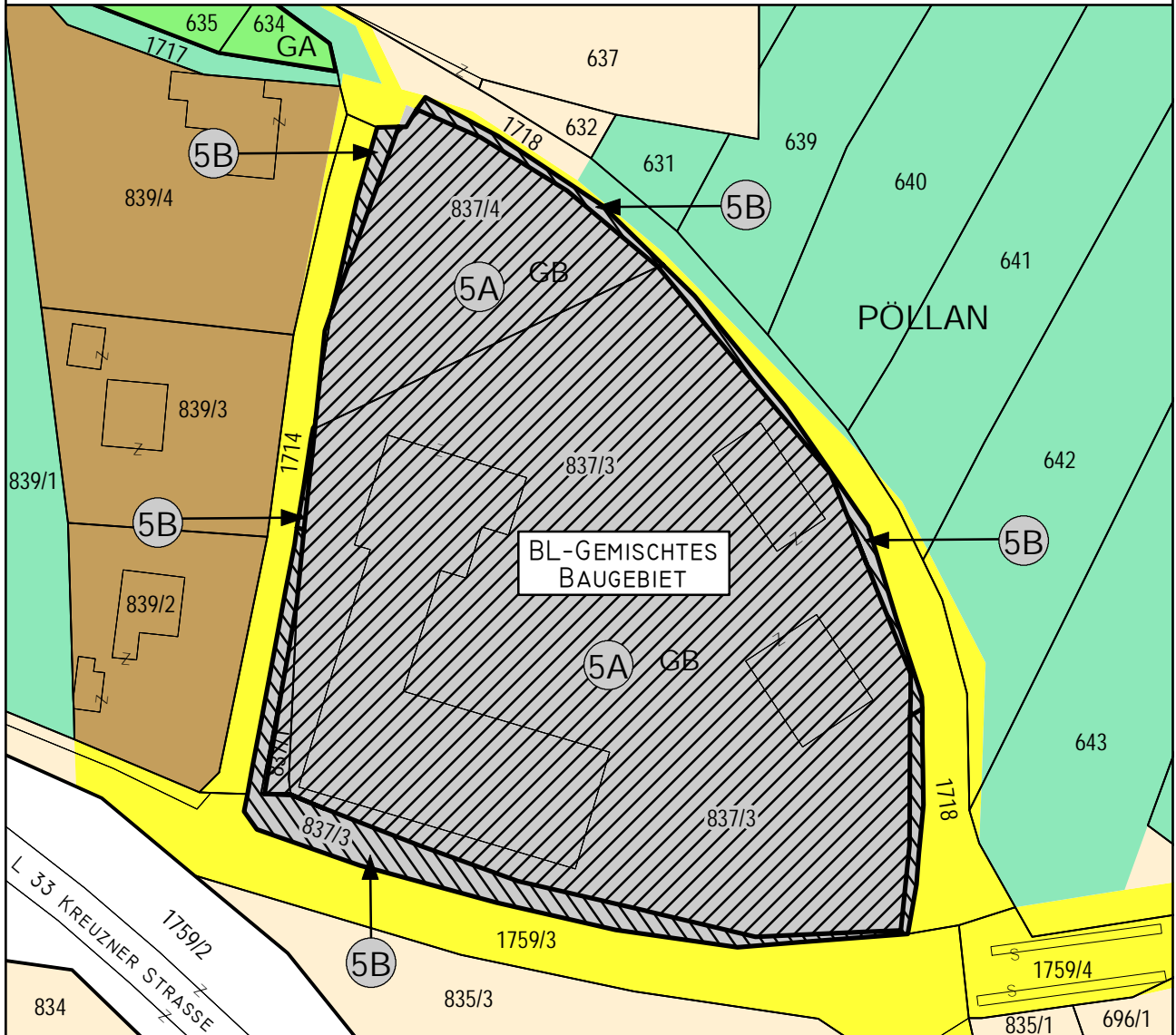
MARKTGEMEINDE PATERNION



M 1:1000

UMWIDMUNG: 5A/2022
KATASTRAL-
GEMEINDE: NIKELSDORF
(75209)

Widmungsänderung von: Bauland - Gewerbegebiet
Widmungsänderung in: Bauland - Gemischtes Baugebiet
Grundstück(e): 837/1 (Teilfläche - ca. 58 m²), 837/3 (Teilfläche - ca. 6.540 m²), 837/4 (Teilfläche - ca. 1.136 m²)
Fläche (Summe): ca. 7.734 m²



Klagenfurt, 14.10.2022

Kundmachung: von:
bis:
Zahl:

Gemeinderatsbeschluss:
Sitzung vom:

MAG. WERNER FROHNWIESER
INGENIEURBÜRO FÜR
RAUMPLANUNG UND RAUMORDNUNG

DR. R. CANAVALGASSE 110/316, 9020 KLAGENFURT
T: 0463/916252 M: 0680/3034352
werner.frohnwieser@bg-raumplanung.at



MITGLIED DES FACHVERBANDES



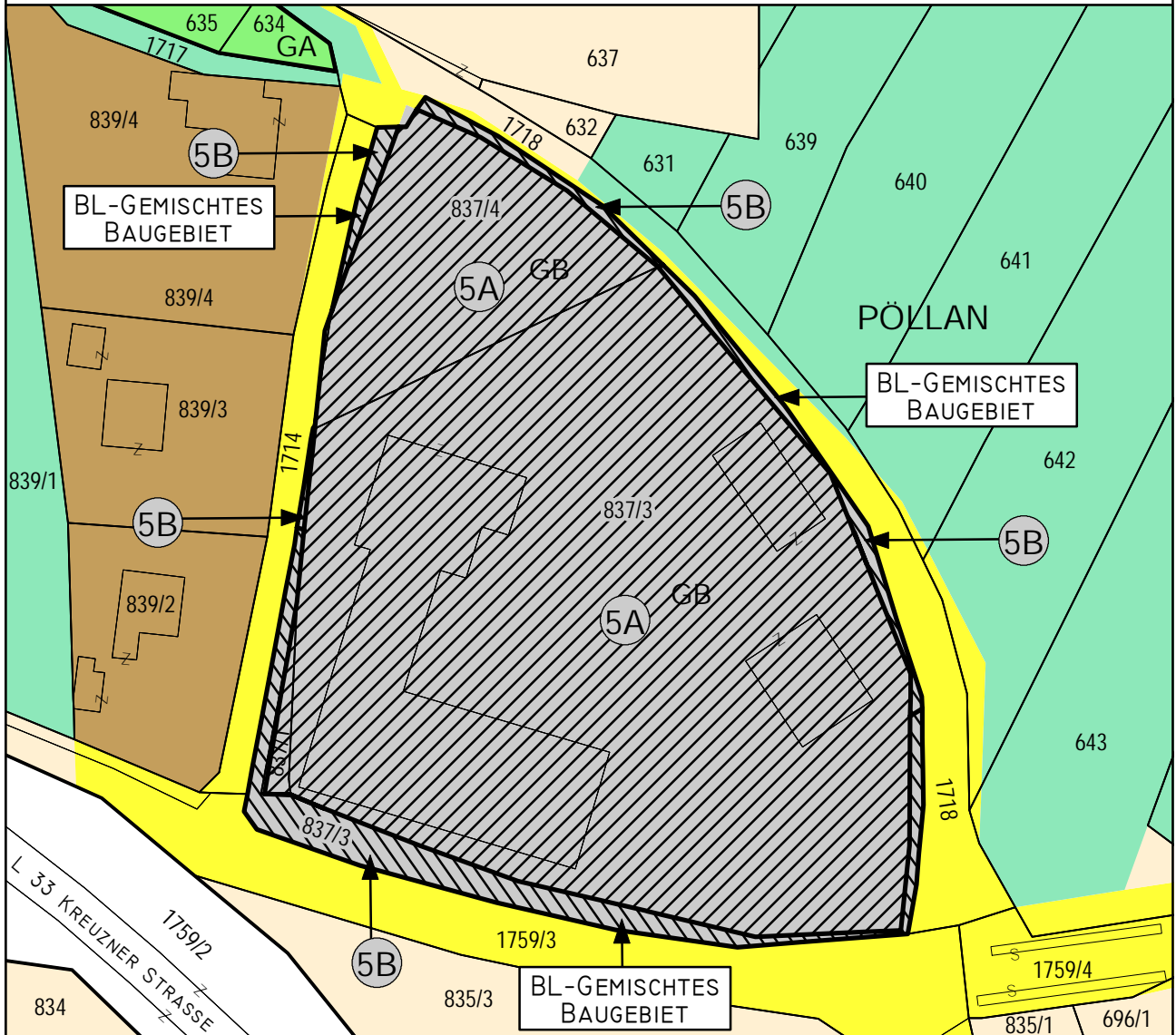
MARKTGEMEINDE PATERNION



M 1:1000

UMWIDMUNG: **5B/2022**
KATASTRAL-
GEMEINDE: **NIKELSDORF**
(75209)

Widmungsänderung von: Verkehrsflächen - allgemeine Verkehrsfläche
Widmungsänderung in: Bauland - Gemischtes Baugebiet
Grundstück(e): 837/1 (Teilfläche - ca. 7 m²), 837/3 (Teilfläche - ca. 577 m²), 837/4 (Teilfläche - ca. 105 m²)
Fläche (Summe): ca. 689 m²



0 M 1:1000 50 M

Klagenfurt, 14.10.2022

Kundmachung: von:
bis:
Zahl:

Gemeinderatsbeschluss:
Sitzung vom:

MAG. WERNER FROHNWIESER
INGENIEURBÜRO FÜR
RAUMPLANUNG UND RAUMORDNUNG

DR. R. CANAVALGASSE 110/316, 9020 KLAGENFURT
T: 0463/916252 M: 0680/3034352
werner.frohnwieser@bg-raumplanung.at



MITGLIED DES FACHVERBANDES



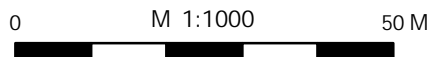
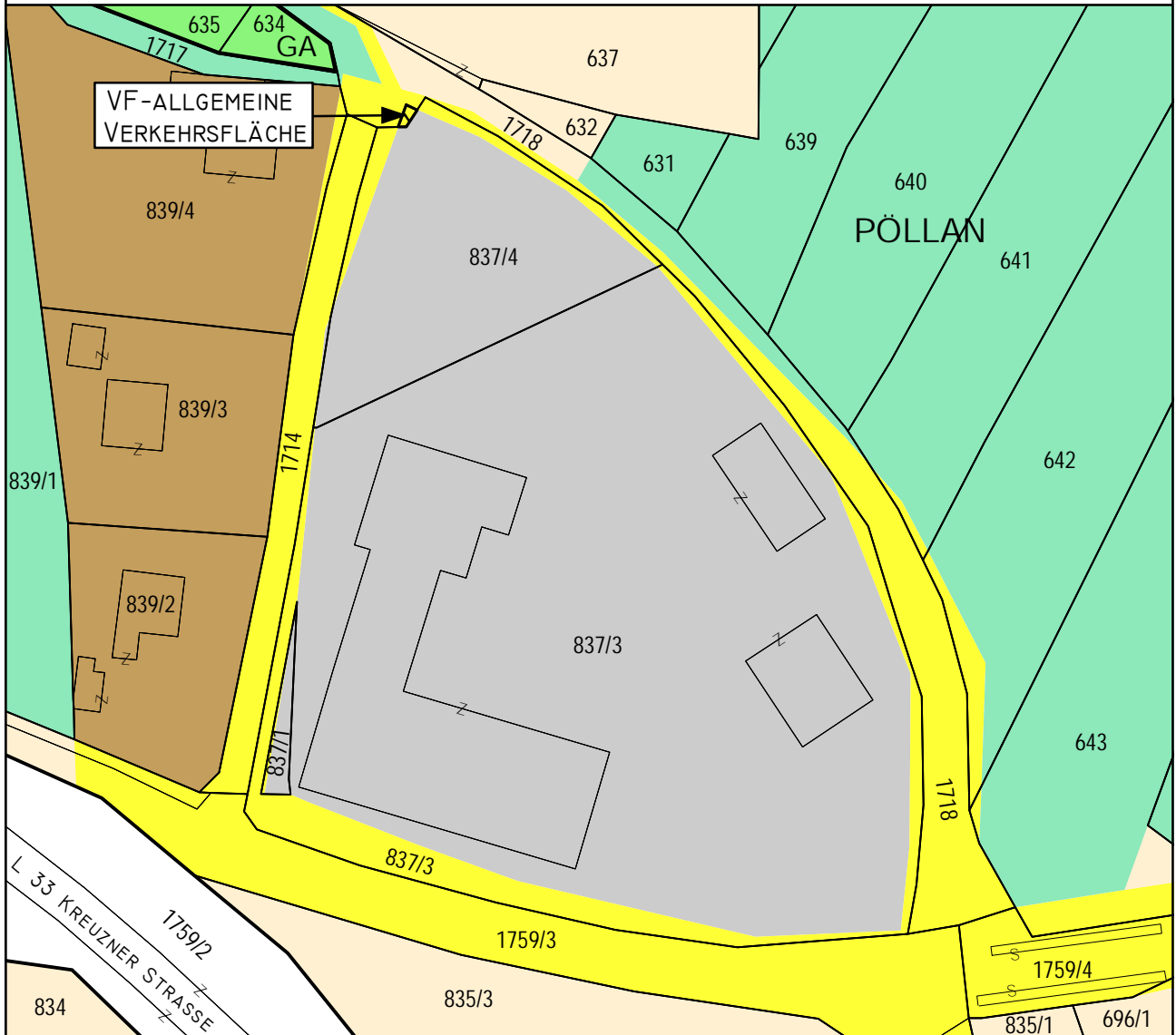
MARKTGEMEINDE PATERNION



M 1:1000

UMWIDMUNG: 06/2022
KATASTRAL-
GEMEINDE: NIKELSDORF
(75209)

Widmungsänderung von: Bauland - Gewerbegebiet
Widmungsänderung in: Verkehrsflächen - allgemeine Verkehrsfläche
Grundstück(e): 1718 (Teilfläche - ca. 4 m²)
Fläche (Summe): ca. 4 m²



Klagenfurt, 14.10.2022

Kundmachung: von:
bis:
Zahl:

Gemeinderatsbeschluss:
Sitzung vom:

MAG. WERNER FROHNWIESER
INGENIEURBÜRO FÜR
RAUMPLANUNG UND RAUMORDNUNG
DR. R. CANAVALGASSE 110/316, 9020 KLAGENFURT
T: 0463/916252 M: 0680/3034352
werner.frohnwieser@bg-raumplanung.at



MITGLIED DES FACHVERBANDES