



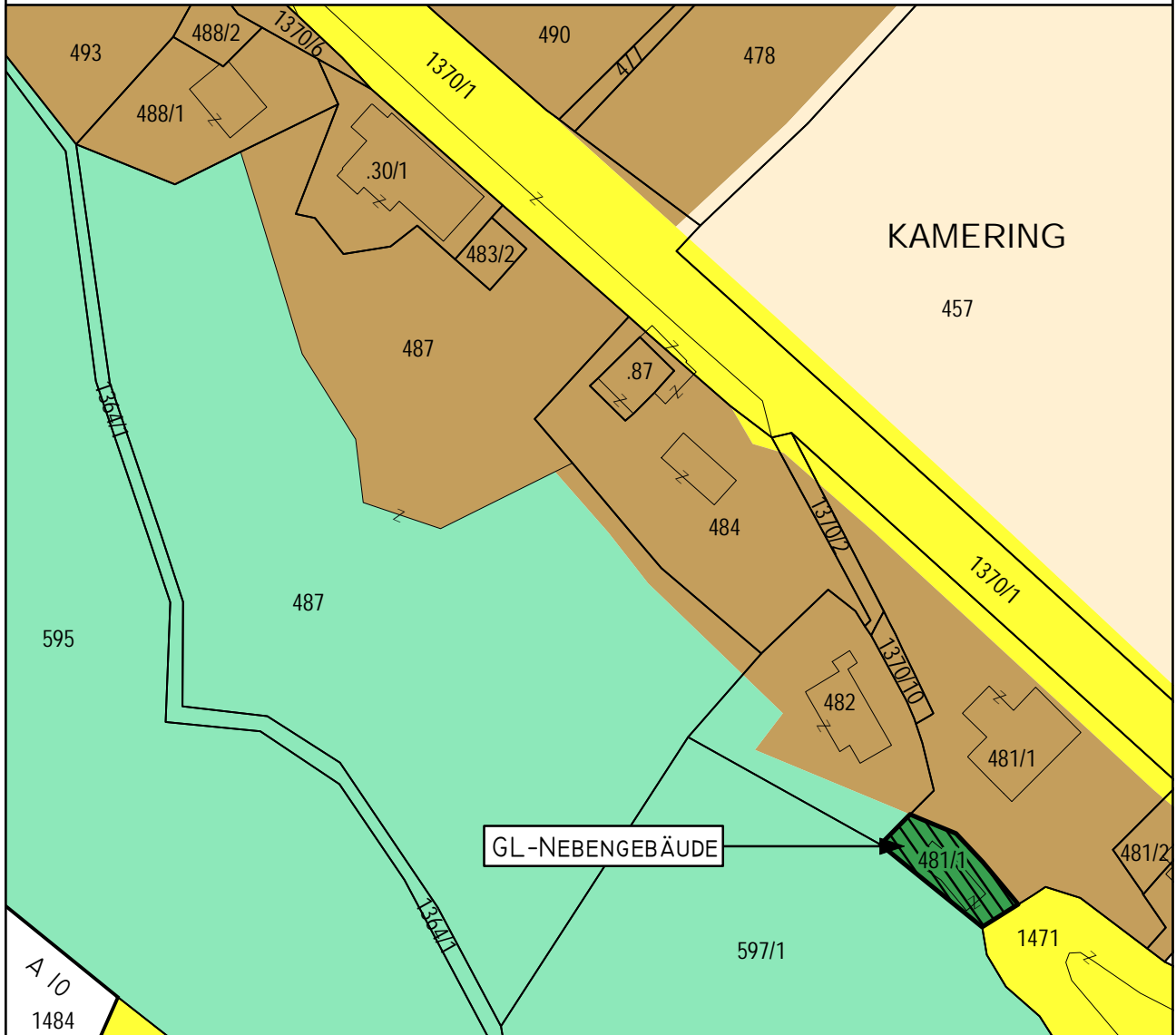
MARKTGEMEINDE  
PATERNION



M 1:1000

UMWIDMUNG: 01/2022  
KATASTRAL-  
GEMEINDE: KAMERING  
(75205)

Widmungsänderung von: Grünland - Für die Land- und Forstwirtschaft bestimmte Fläche, Ödland  
Widmungsänderung in: Grünland - Nebengebäude  
Grundstück(e): 481/1 (Teilfläche - ca. 142 m<sup>2</sup>)  
Fläche (Summe): ca. 142 m<sup>2</sup>



0 M 1:1000 50 M

Klagenfurt, 22.04.2022

Kundmachung: von:  
bis:  
Zahl:

Gemeinderatsbeschluss:  
Sitzung vom:

MAG. WERNER FROHNWIESER  
INGENIEURBÜRO FÜR  
RAUMPLANUNG UND RAUMORDNUNG

DR. R. CANAVALGASSE 110/316, 9020 KLAGENFURT  
T: 0463/916252 M: 0680/3034352  
werner.frohnwieser@bg-raumplanung.at



MITGLIED DES FACHVERBANDES



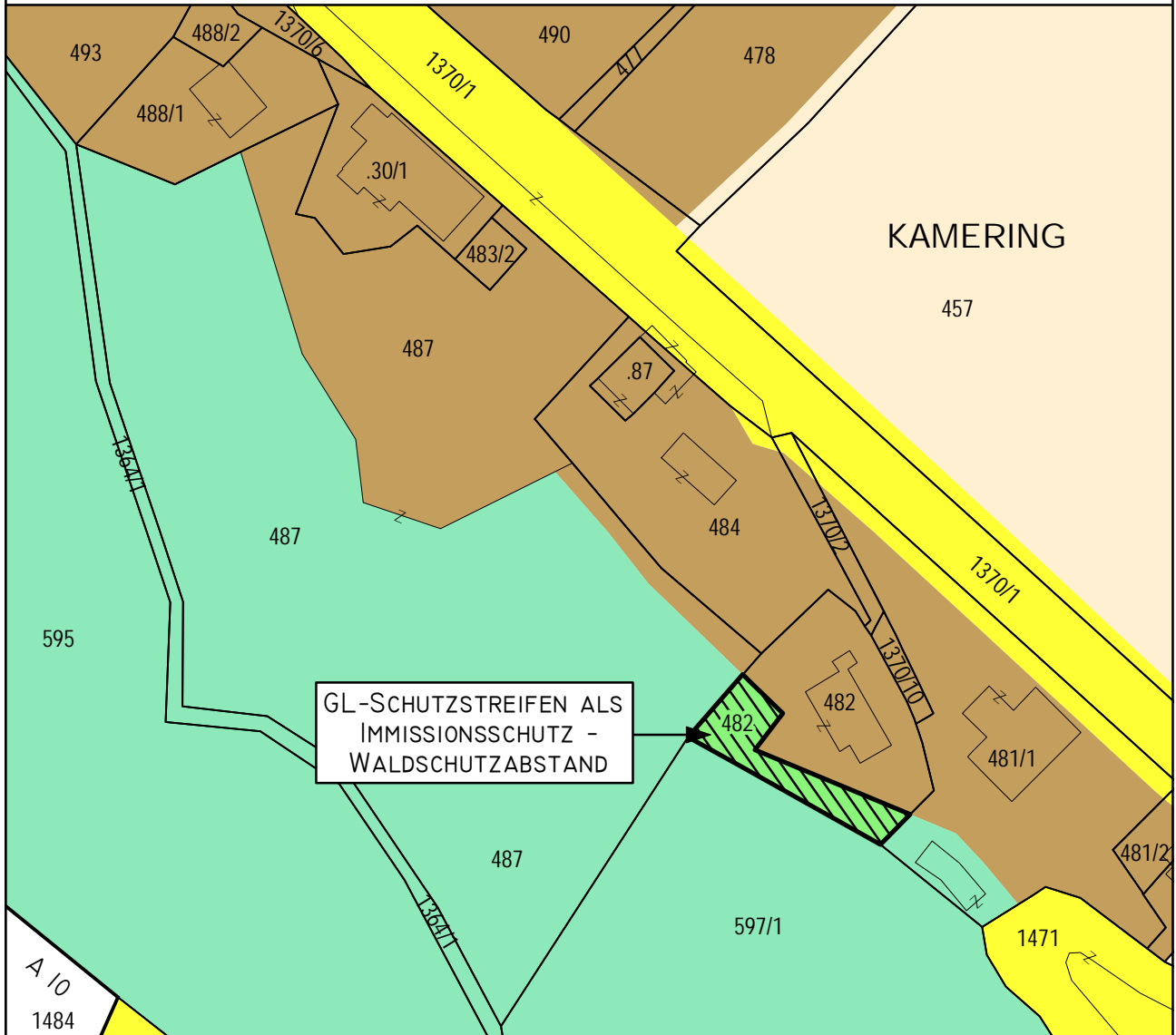
**MARKTGEMEINDE  
PATERNION**



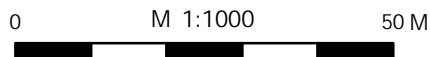
M 1:1000

UMWIDMUNG: **02/2022**  
KATASTRAL-  
GEMEINDE: **KAMERING**  
(75205)

Widmungsänderung von: Grünland - Für die Land- und Forstwirtschaft bestimmte Fläche, Ödland  
Widmungsänderung in: Grünland - Schutzstreifen als Immissionsschutz - Waldschutzabstand  
Grundstück(e): 482 (Teilfläche - ca. 198 m<sup>2</sup>)  
Fläche (Summe): ca. 198 m<sup>2</sup>



GL-SCHUTZSTREIFEN ALS  
IMMISSIONSSCHUTZ -  
WALDSCHUTZABSTAND



Klagenfurt, 22.04.2022

Kundmachung: von:  
bis:  
Zahl:

Gemeinderatsbeschluss:  
Sitzung vom:

**MAG. WERNER FROHNWIESER**  
INGENIEURBÜRO FÜR  
RAUMPLANUNG UND RAUMORDNUNG

DR. R. CANAVALGASSE 110/316, 9020 KLAGENFURT  
T: 0463/916252 M: 0680/3034352  
werner.frohnwieser@bg-raumplanung.at



MITGLIED DES FACHVERBANDES




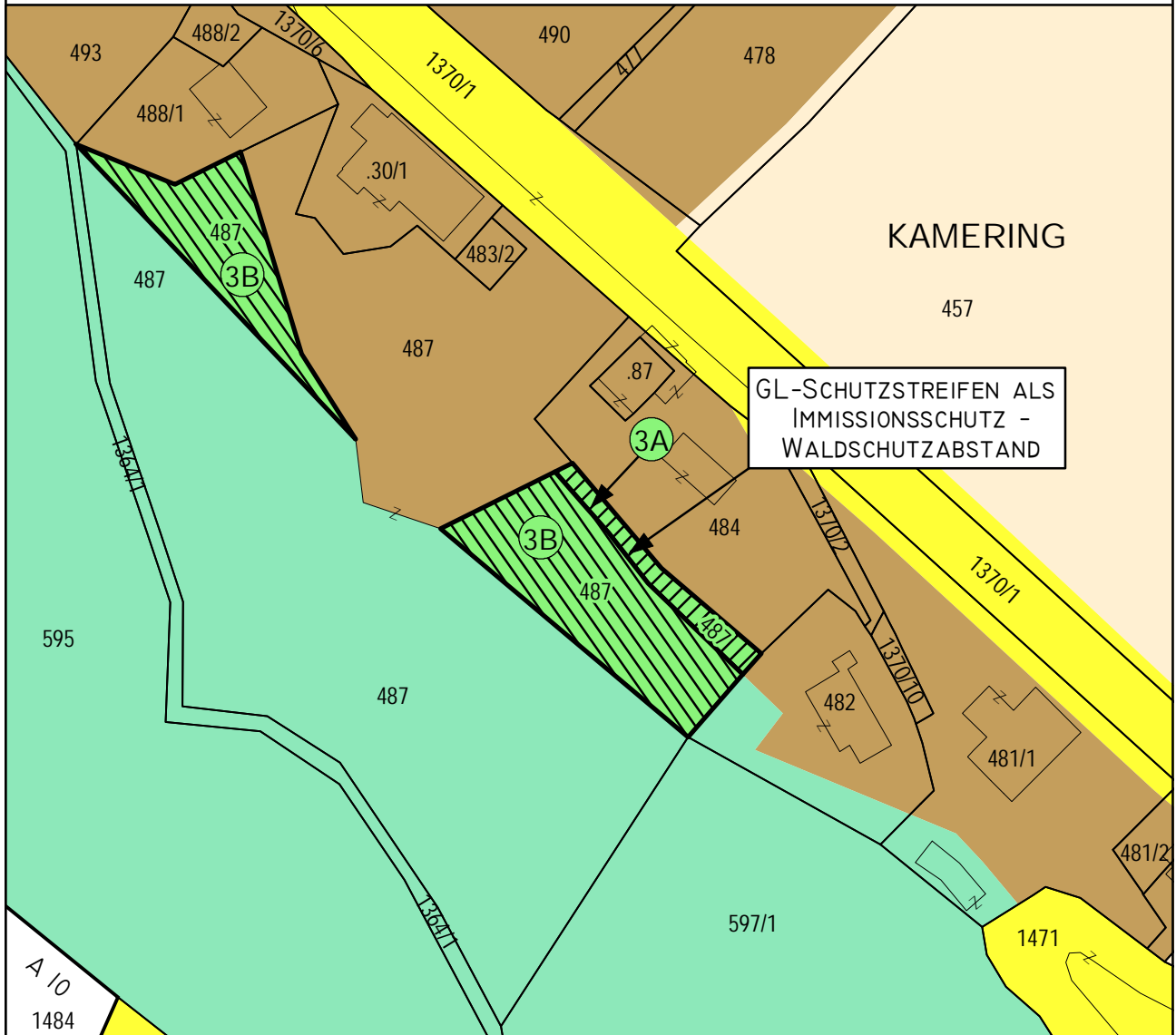
# MARKTGEMEINDE PATERNION



M 1:1000

UMWIDMUNG: **3A/2022**  
KATASTRAL-  
GEMEINDE: **KAMERING**  
(75205)

Widmungsänderung von: Bauland - Dorfgebiet  
Widmungsänderung in: Grünland - Schutzstreifen als Immissionsschutz - Waldschutzabstand  
Grundstück(e): 487 (Teilfläche - ca. 123 m<sup>2</sup>)  
Fläche (Summe): ca. 123 m<sup>2</sup>



Klagenfurt, 25.05.2022

Kundmachung: von:  
bis:  
Zahl:

Gemeinderatsbeschluss:  
Sitzung vom:

**MAG. WERNER FROHNWIESER**  
INGENIEURBÜRO FÜR  
RAUMPLANUNG UND RAUMORDNUNG  
DR. R. CANAVALGASSE 110/316, 9020 KLAGENFURT  
T: 0463/916252 M: 0680/3034352  
werner.frohnwieser@bg-raumplanung.at





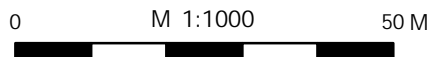
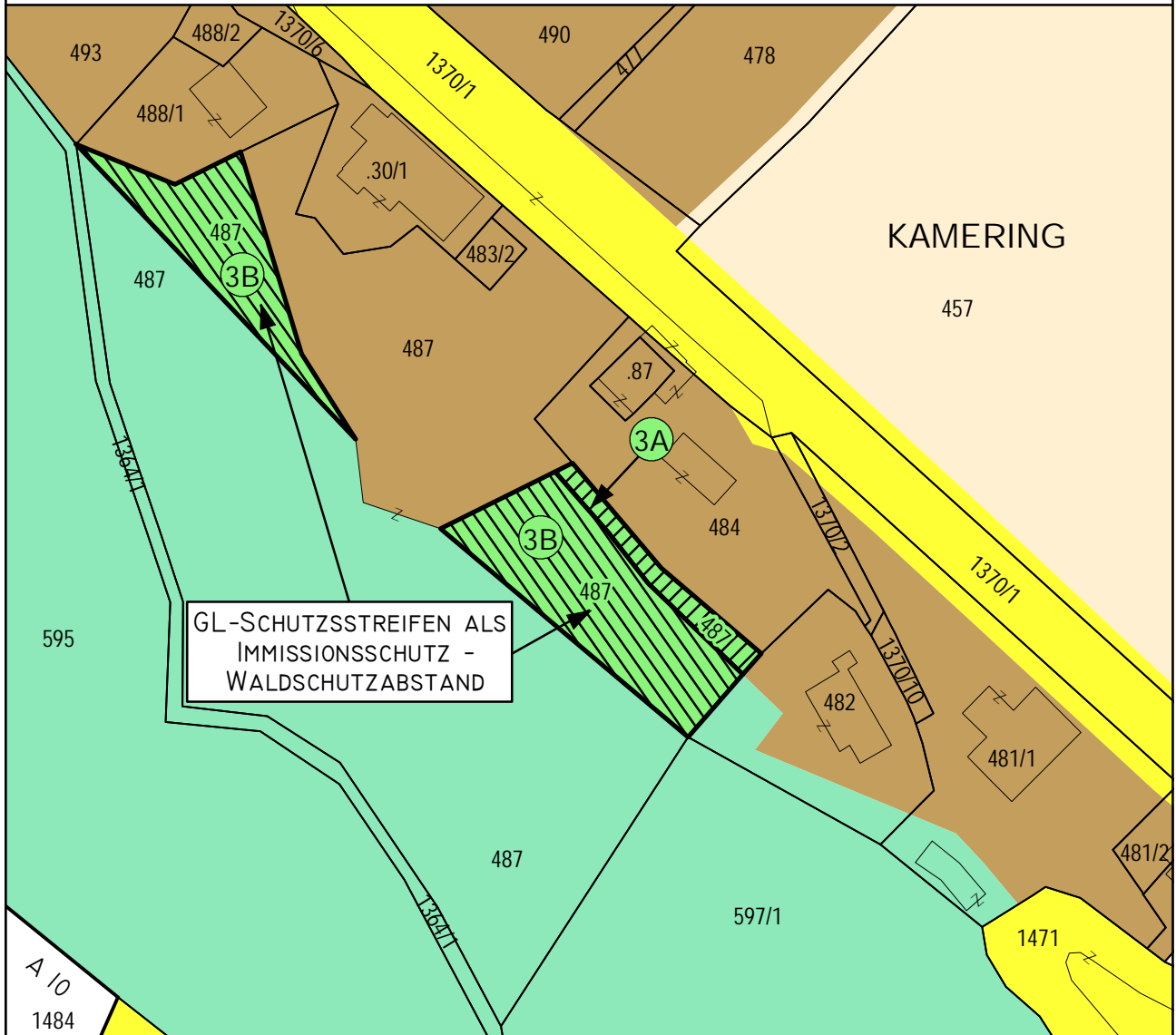
MARKTGEMEINDE  
PATERNION



M 1:1000

UMWIDMUNG: 3B/2022  
KATASTRAL-  
GEMEINDE: KAMERING  
(75205)

Widmungsänderung von: Grünland - Für die Land- und Forstwirtschaft bestimmte Fläche, Ödland  
Widmungsänderung in: Grünland - Schutzstreifen als Immissionsschutz - Waldschutzabstand  
Grundstück(e): 487 (Teilfläche - ca. 998 m<sup>2</sup>)  
Fläche (Summe): ca. 998 m<sup>2</sup>



Klagenfurt, 25.05.2022

Kundmachung: von:  
bis:  
Zahl:

Gemeinderatsbeschluss:  
Sitzung vom:

MAG. WERNER FROHNWIESER  
INGENIEURBÜRO FÜR  
RAUMPLANUNG UND RAUMORDNUNG

DR. R. CANAVALGASSE 110/316, 9020 KLAGENFURT  
T: 0463/916252 M: 0680/3034352  
werner.frohnwieser@bg-raumplanung.at



MITGLIED DES FACHVERBANDES



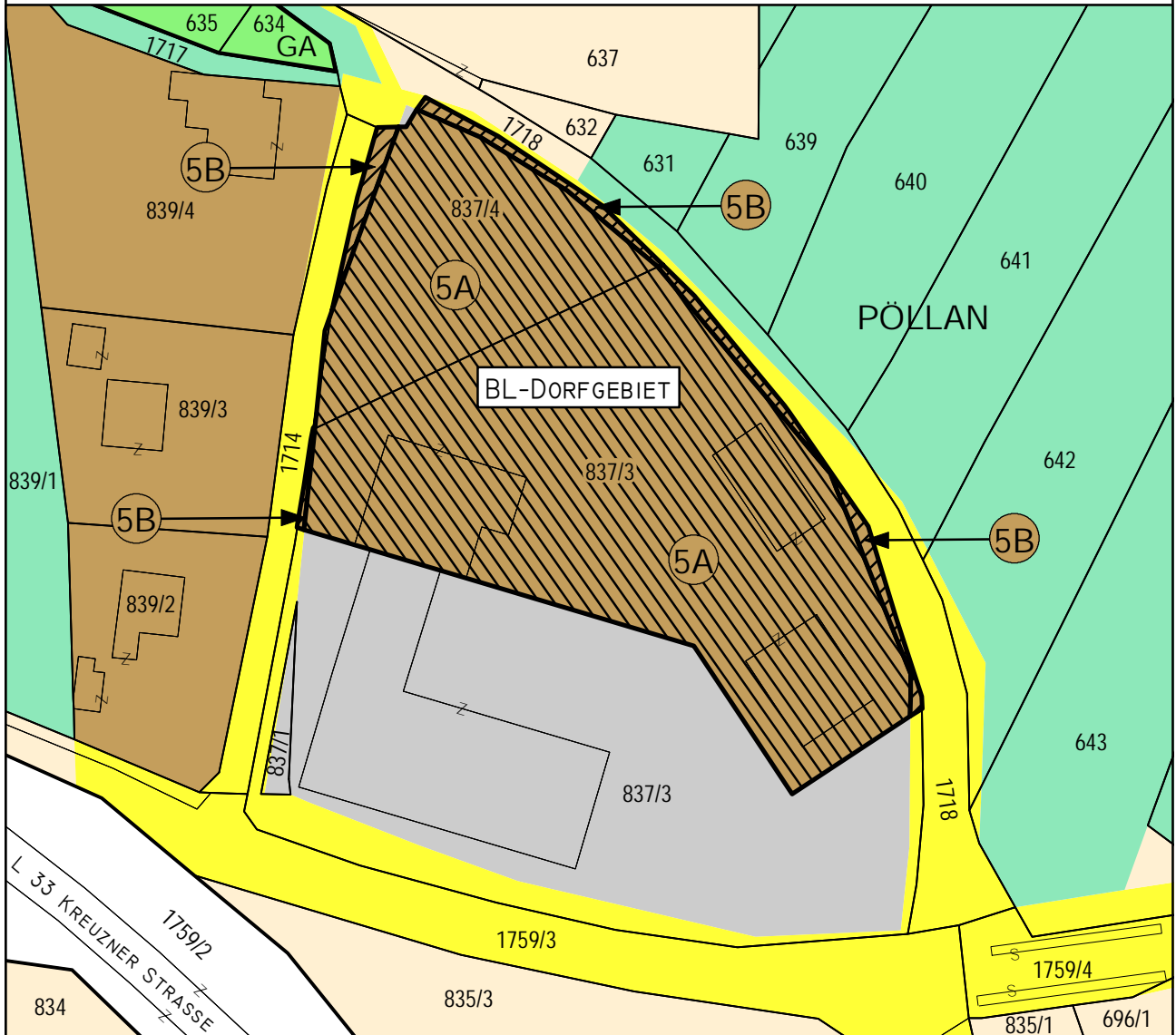
# MARKTGEMEINDE PATERNION



M 1:1000

UMWIDMUNG: 5A/2022  
KATASTRAL-  
GEMEINDE: NIKELSDORF  
(75209)

Widmungsänderung von: Bauland - Gewerbegebiet  
Widmungsänderung in: Bauland - Dorfgebiet  
Grundstück(e): 837/3 (Teilfläche - ca. 3.294 m<sup>2</sup>), 837/4 (Teilfläche - ca. 1.136 m<sup>2</sup>)  
Fläche (Summe): ca. 4.430 m<sup>2</sup>



0 M 1:1000 50 M

Klagenfurt, 25.05.2022

Kundmachung: von:  
bis:  
Zahl:

Gemeinderatsbeschluss:  
Sitzung vom:

**MAG. WERNER FROHNWIESER**  
INGENIEURBÜRO FÜR  
RAUMPLANUNG UND RAUMORDNUNG

DR. R. CANAVALGASSE 110/316, 9020 KLAGENFURT  
T: 0463/916252 M: 0680/3034352  
werner.frohnwieser@bg-raumplanung.at



MITGLIED DES FACHVERBANDES



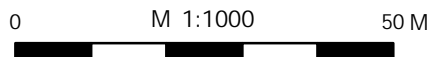
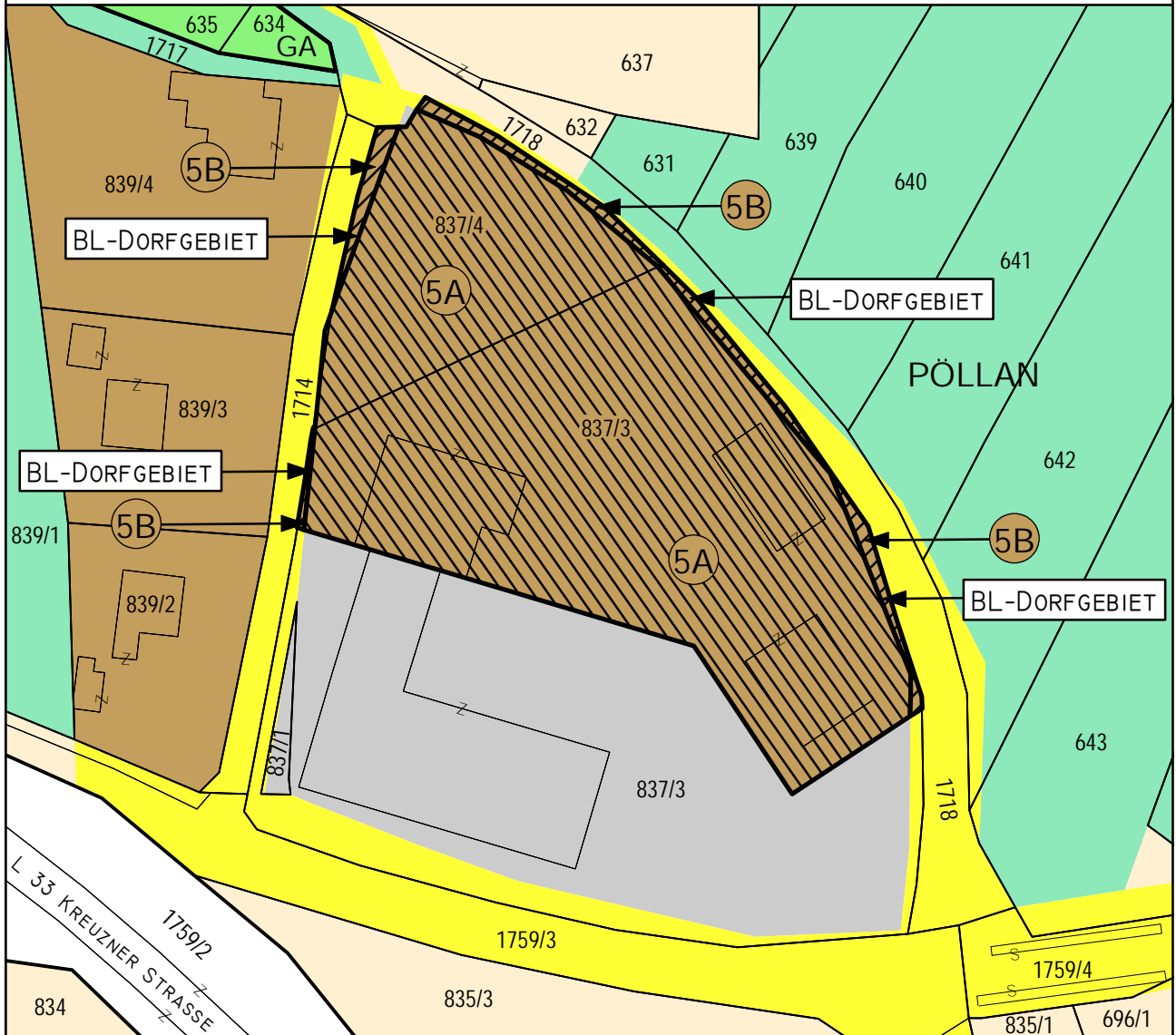
MARKTGEMEINDE  
PATERNION



M 1:1000

UMWIDMUNG: 5B/2022  
KATASTRAL-  
GEMEINDE: NIKELSDORF  
(75209)

Widmungsänderung von: Verkehrsflächen - allgemeine Verkehrsfläche  
Widmungsänderung in: Bauland - Dorfgebiet  
Grundstück(e): 837/3 (Teilfläche - ca. 102 m<sup>2</sup>), 837/4 (Teilfläche - ca. 105 m<sup>2</sup>)  
Fläche (Summe): ca. 207 m<sup>2</sup>



Klagenfurt, 25.05.2022

Kundmachung: von:  
bis:  
Zahl:

Gemeinderatsbeschluss:  
Sitzung vom:

MAG. WERNER FROHNWIESER  
INGENIEURBÜRO FÜR  
RAUMPLANUNG UND RAUMORDNUNG

DR. R. CANAVALGASSE 110/316, 9020 KLAGENFURT  
T: 0463/916252 M: 0680/3034352  
werner.frohnwieser@bg-raumplanung.at



MITGLIED DES FACHVERBANDES



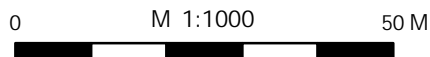
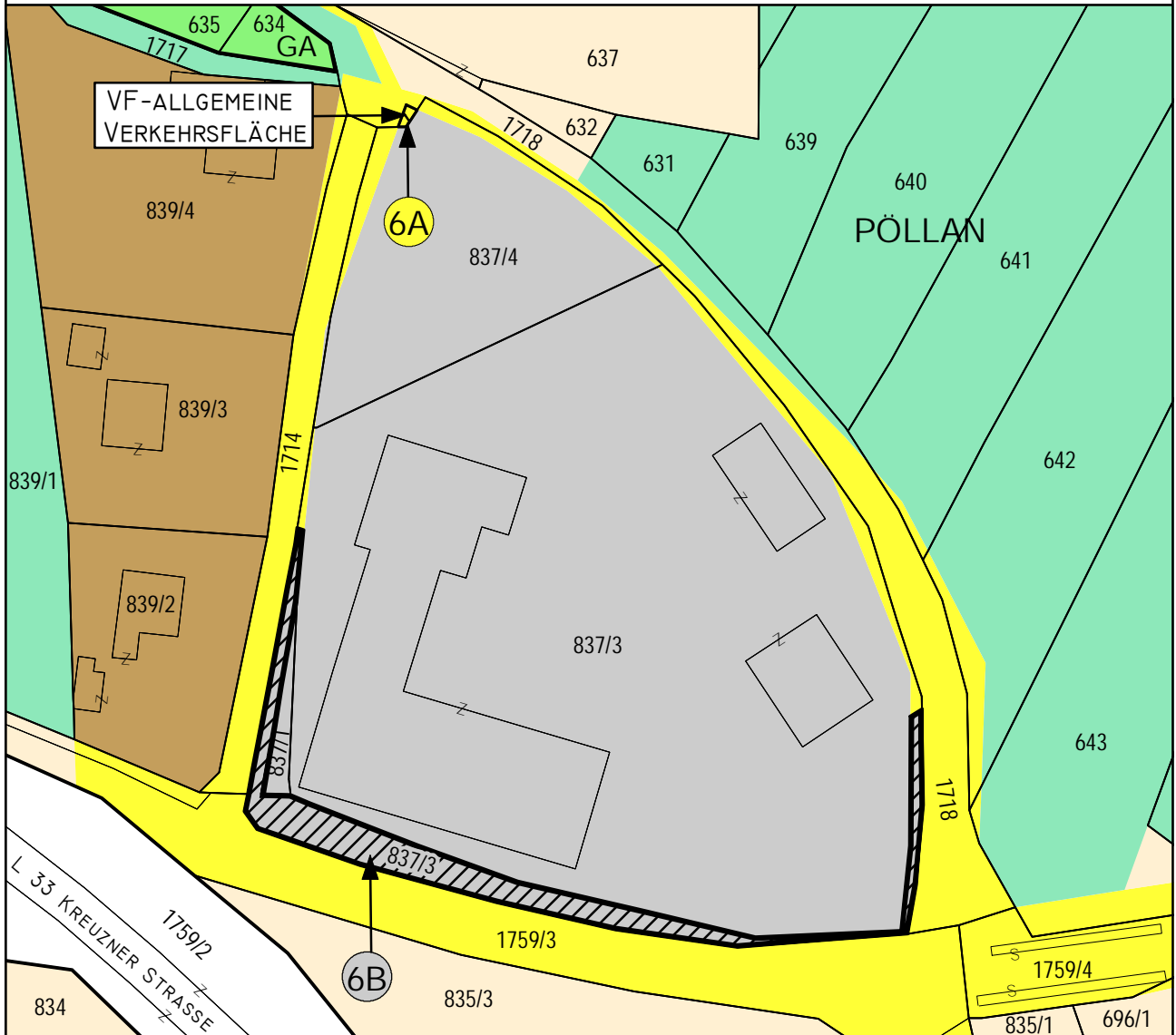
# MARKTGEMEINDE PATERNION



M 1:1000

UMWIDMUNG: **6A/2022**  
KATASTRAL-  
GEMEINDE: **NIKELSDORF**  
(75209)

Widmungsänderung von: Bauland - Gewerbegebiet  
Widmungsänderung in: Verkehrsflächen - allgemeine Verkehrsfläche  
Grundstück(e): 1718 (Teilfläche - ca. 4 m<sup>2</sup>)  
Fläche (Summe): ca. 4 m<sup>2</sup>



Klagenfurt, 25.05.2022

Kundmachung: von:  
bis:  
Zahl:

Gemeinderatsbeschluss:  
Sitzung vom:

**MAG. WERNER FROHNWIESER**  
INGENIEURBÜRO FÜR  
RAUMPLANUNG UND RAUMORDNUNG  
DR. R. CANAVALGASSE 110/316, 9020 KLAGENFURT  
T: 0463/916252 M: 0680/3034352  
werner.frohnwieser@bg-raumplanung.at



MITGLIED DES FACHVERBANDES



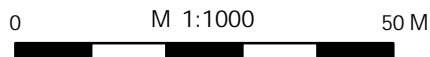
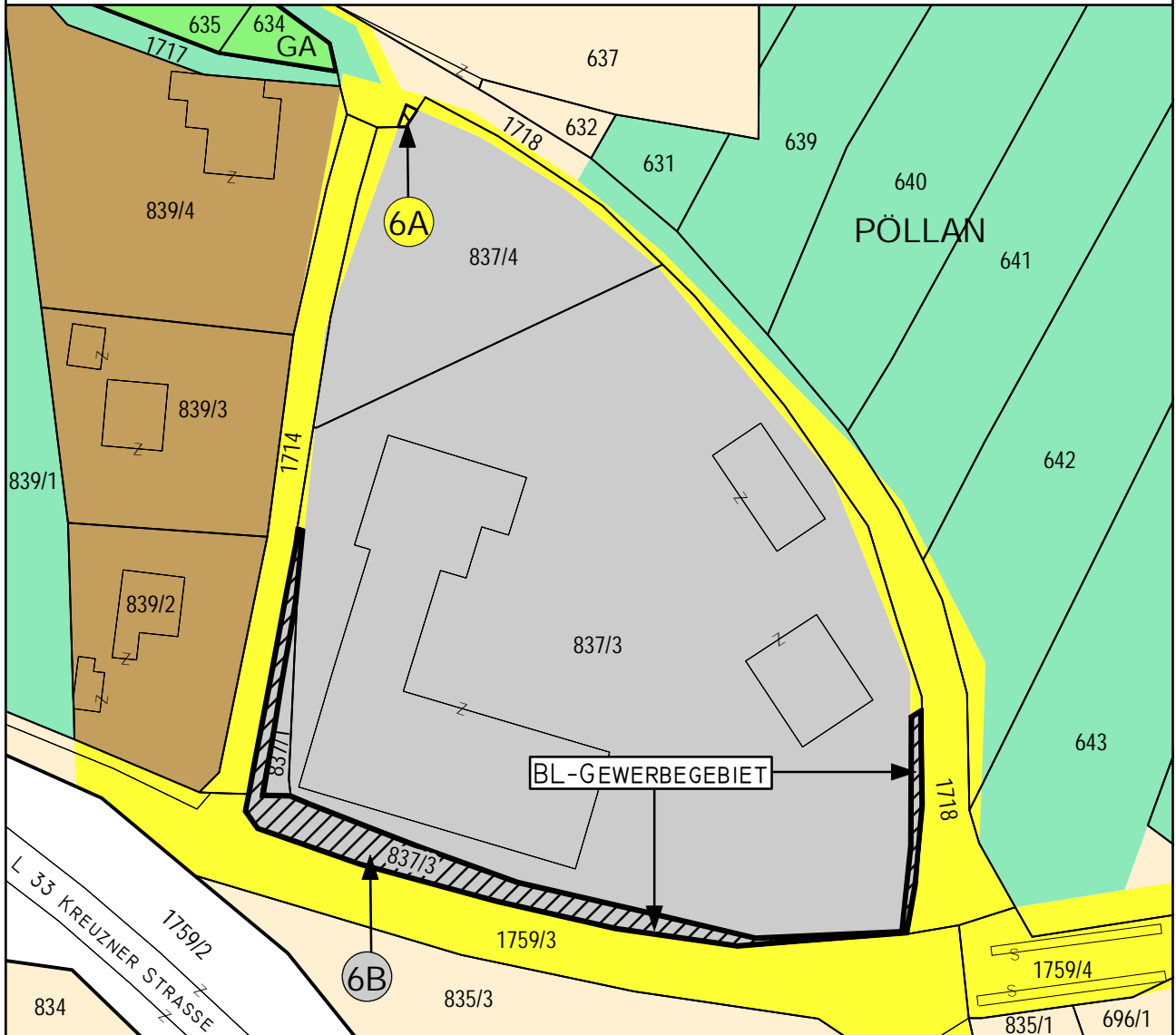
# MARKTGEMEINDE PATERNION



M 1:1000

UMWIDMUNG: **6B/2022**  
KATASTRAL-  
GEMEINDE: **NIKELSDORF**  
(75209)

Widmungsänderung von: Verkehrsflächen - allgemeine Verkehrsfläche  
Widmungsänderung in: Bauland - Gewerbegebiet  
Grundstück(e): 837/1 (Teilfläche - ca. 7 m<sup>2</sup>), 837/3 (Teilfläche - ca. 475 m<sup>2</sup>)  
Fläche (Summe): ca. 482 m<sup>2</sup>



Klagenfurt, 25.05.2022

Kundmachung: von:  
bis:  
Zahl:

Gemeinderatsbeschluss:  
Sitzung vom:

**MAG. WERNER FROHNWIESER**  
INGENIEURBÜRO FÜR  
RAUMPLANUNG UND RAUMORDNUNG  
DR. R. CANAVALGASSE 110/316, 9020 KLAGENFURT  
T: 0463/916252 M: 0680/3034352  
werner.frohnwieser@bg-raumplanung.at



MITGLIED DES FACHVERBANDES





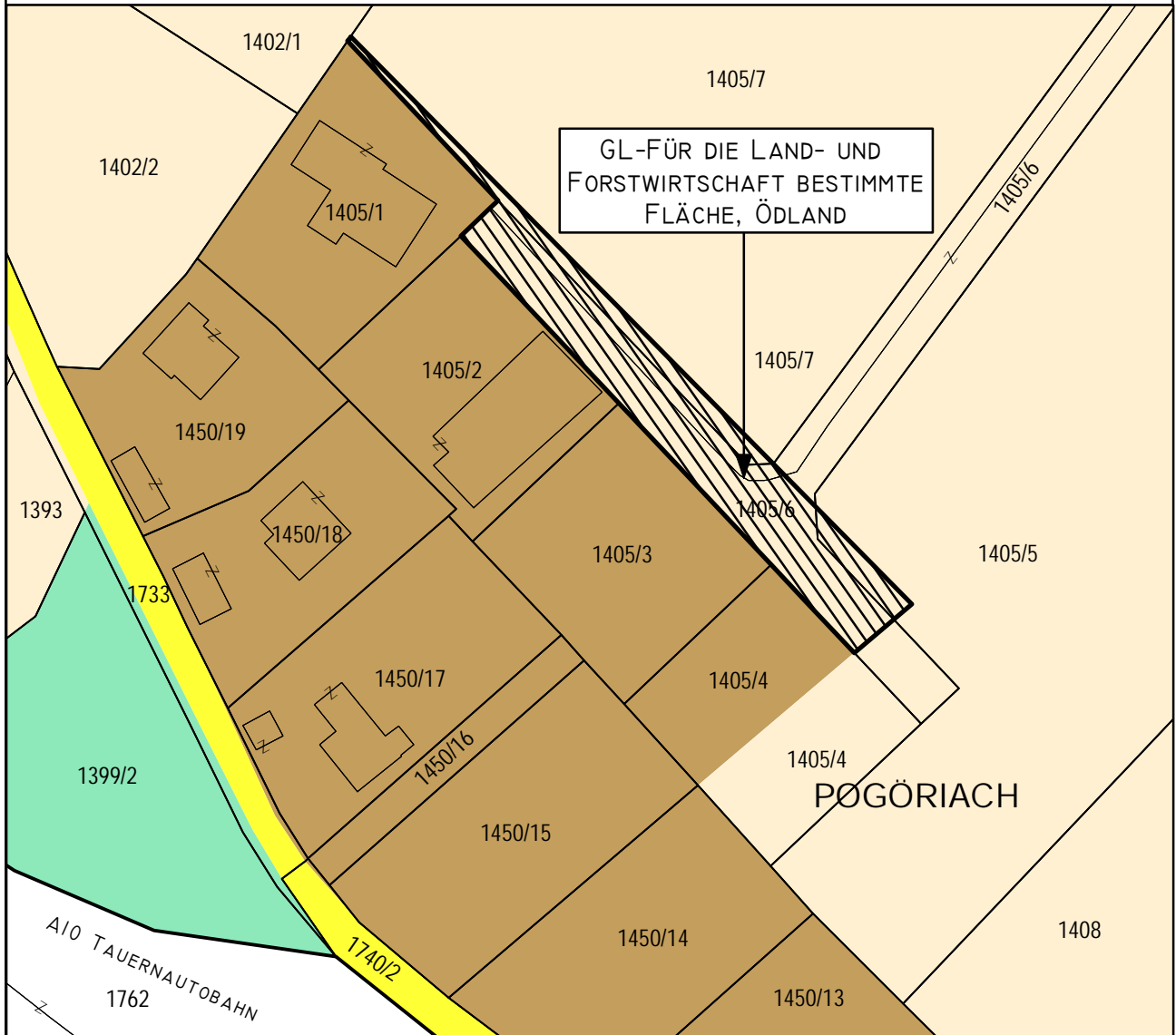
**MARKTGEMEINDE  
PATERNION**



M 1:1000

UMWIDMUNG: **08/2022**  
KATASTRAL-  
GEMEINDE: **NIKELSDORF**  
(75209)

Widmungsänderung von: Bauland - Dorfgebiet  
Widmungsänderung in: Grünland - Für die Land- und Forstwirtschaft bestimmte Fläche, Ödland  
Grundstück(e): 1405/5 (Teilfläche - ca. 60 m<sup>2</sup>), 1405/6 (Teilfläche - ca. 662 m<sup>2</sup>), 1405/7 (Teilfläche - ca. 154 m<sup>2</sup>)  
Fläche (Summe): ca. 876 m<sup>2</sup>



0 M 1:1000 50 M

Klagenfurt, 22.04.2022

Kundmachung: von:  
bis:  
Zahl:

Gemeinderatsbeschluss:  
Sitzung vom:

**MAG. WERNER FROHNWIESER**  
INGENIEURBÜRO FÜR  
RAUMPLANUNG UND RAUMORDNUNG

DR. R. CANAVALGASSE 110/316, 9020 KLAGENFURT  
T: 0463/916252 M: 0680/3034352  
werner.frohnwieser@bg-raumplanung.at



MITGLIED DES FACHVERBANDES



# MARKTGEMEINDE PATERNION

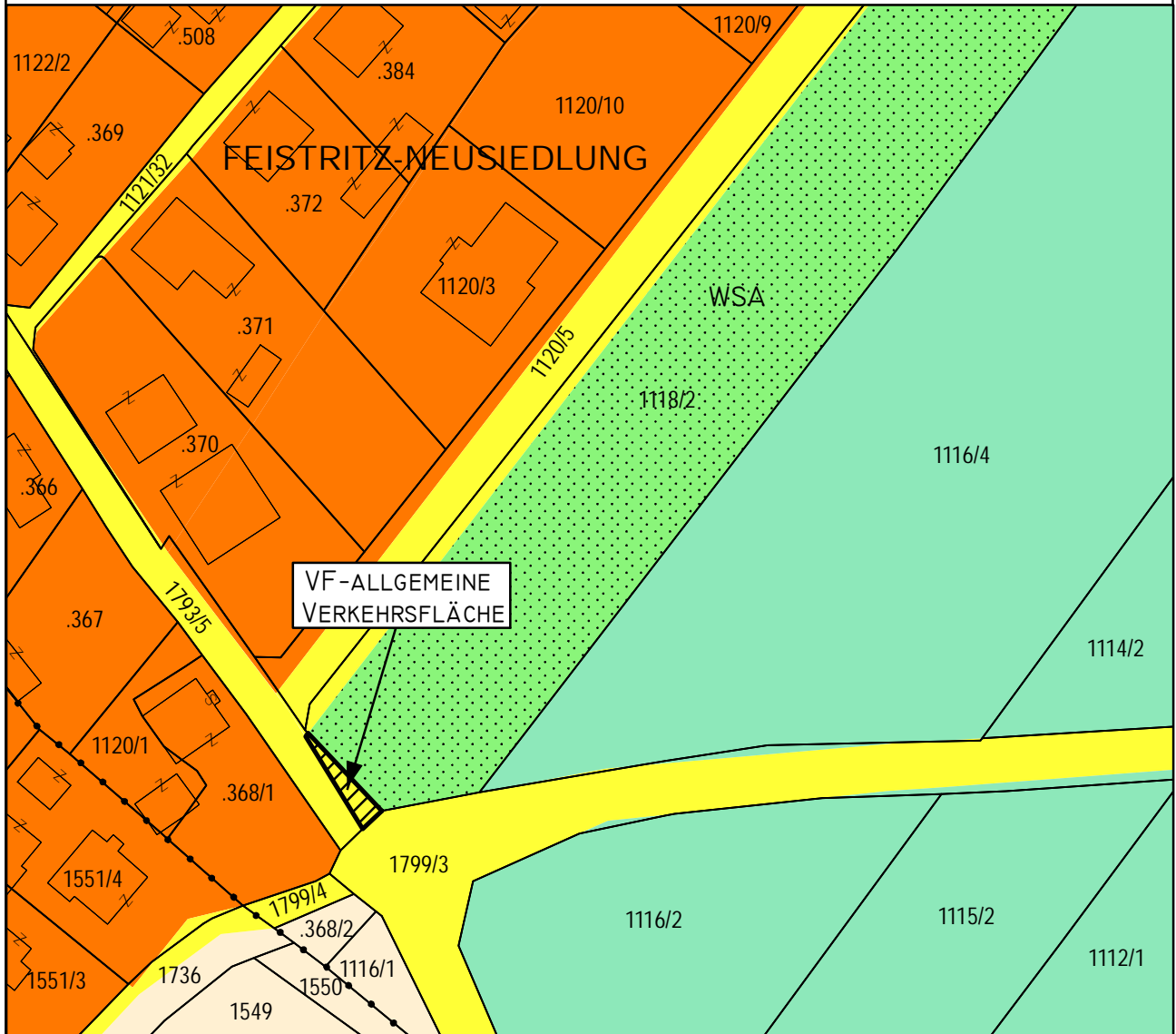


M 1:1000

UMWIDMUNG: 10/2022

KATASTRAL-  
GEMEINDE: FEISTRITZ/DRAU  
(75201)

Widmungsänderung von: Grünland - Schutzstreifen als Immissionsschutz - Waldschutzabstand  
Widmungsänderung in: Verkehrsflächen - allgemeine Verkehrsfläche  
Grundstück(e): 1793/5 (Teilfläche - ca. 35 m<sup>2</sup>)  
Fläche (Summe): ca. 35 m<sup>2</sup>



0 M 1:1000 50 M

Klagenfurt, 22.04.2022

Kundmachung: von:  
bis:  
Zahl:

Gemeinderatsbeschluss:  
Sitzung vom:

**MAG. WERNER FROHNWIESER**  
INGENIEURBÜRO FÜR  
RAUMPLANUNG UND RAUMORDNUNG

DR. R. CANAVALGASSE 110/316, 9020 KLAGENFURT  
T: 0463/916252 M: 0680/3034352

werner.frohnwieser@bg-raumplanung.at



MITGLIED DES FACHVERBANDES



# MARKTGEMEINDE PATERNION

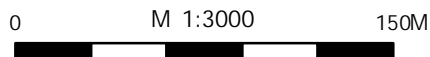
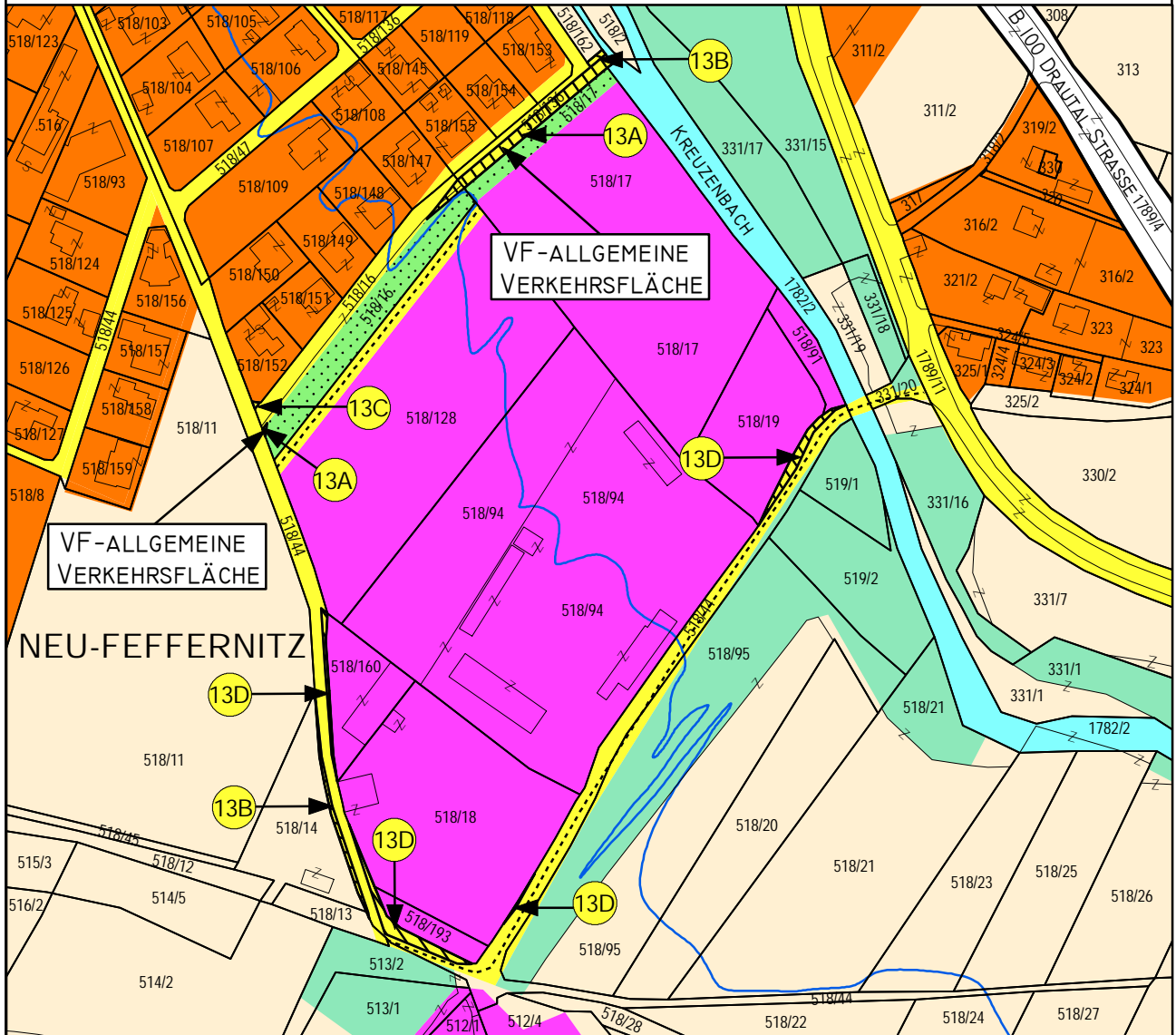


M 1:3000

UMWIDMUNG: **13A/2022**

KATASTRAL-  
GEMEINDE: **FEISTRITZ/DRAU  
(75201)**

Widmungsänderung von: Grünland - Schutzstreifen als Immissionschutz  
 Widmungsänderung in: Verkehrsflächen - allgemeine Verkehrsfläche  
 Grundstück(e): 518/16 (Teilfläche - ca. 64 m<sup>2</sup>), 518/136 (Teilfläche - ca. 399 m<sup>2</sup>)  
 Fläche (Summe): ca. 463 m<sup>2</sup>



Klagenfurt, 22.04.2022

Kundmachung: von:  
 bis:  
 Zahl:

Gemeinderatsbeschluss:  
 Sitzung vom:

**MAG. WERNER FROHNWIESER**  
 INGENIEURBÜRO FÜR  
 RAUMPLANUNG UND RAUMORDNUNG  
 DR. R. CANAVAGASSE 110/316, 9020 KLAGENFURT  
 T: 0463/916252 M: 0680/3034352  
 werner.frohnwieser@bg-raumplanung.at



MITGLIED DES FACHVERBANDES



# MARKTGEMEINDE PATERNION

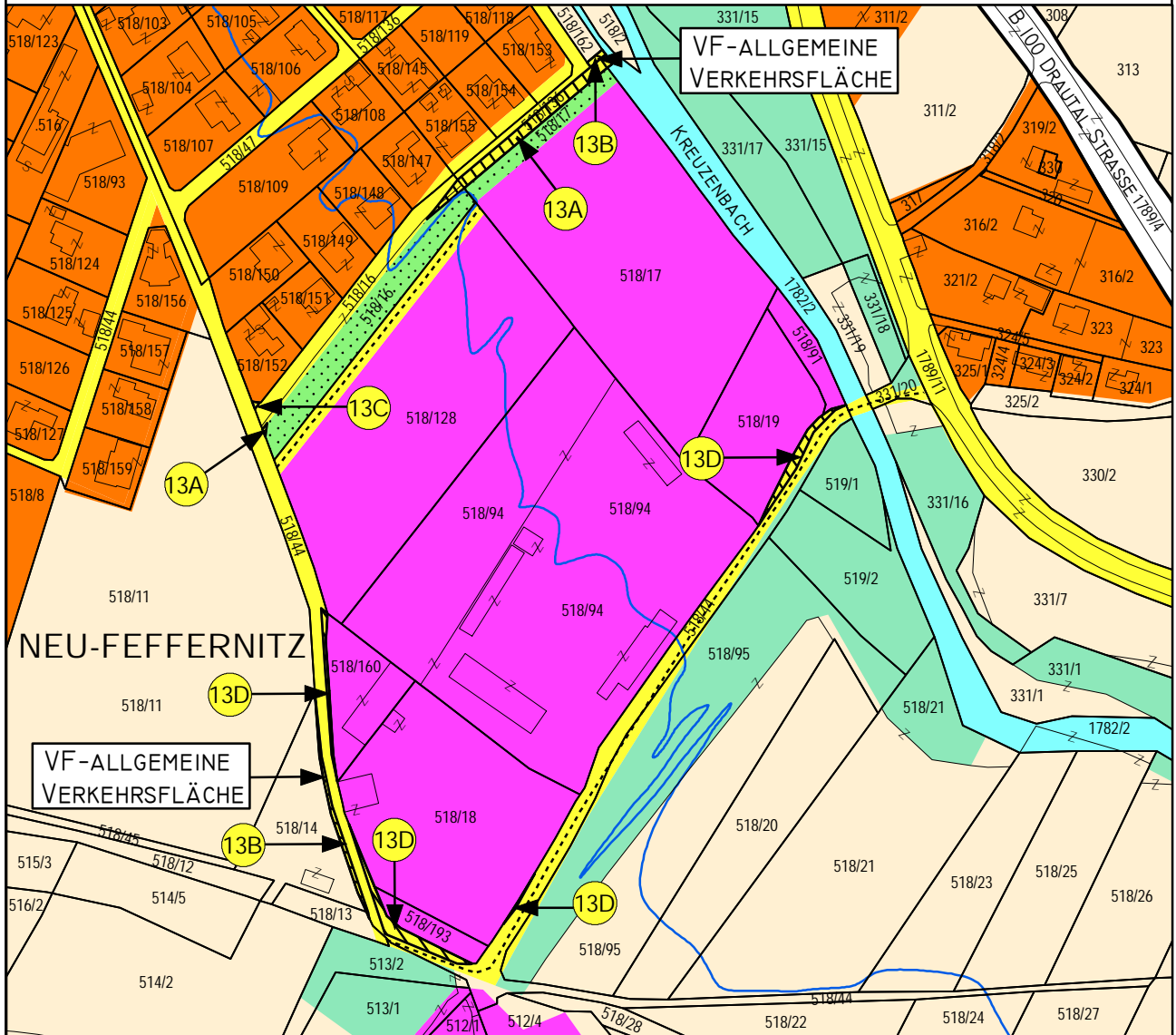


M 1:3000

UMWIDMUNG: **13B/2022**

KATASTRAL-  
GEMEINDE: **FEISTRITZ/DRAU  
(75201)**

Widmungsänderung von: Grünland - Für die Land- und Forstwirtschaft bestimmte Fläche, Ödland  
 Widmungsänderung in: Verkehrsflächen - allgemeine Verkehrsfläche  
 Grundstück(e): 518/44 (Teilfläche - ca. 110 m<sup>2</sup>), 518/136 (Teilfläche - ca. 21 m<sup>2</sup>)  
 Fläche (Summe): ca. 131 m<sup>2</sup>



0 M 1:3000 150M

Klagenfurt, 22.04.2022

Kundmachung: von:  
 bis:  
 Zahl:

Gemeinderatsbeschluss:  
 Sitzung vom:

**MAG. WERNER FROHNWIESER**  
 INGENIEURBÜRO FÜR  
 RAUMPLANUNG UND RAUMORDNUNG

DR. R. CANAVAGASSE 110/316, 9020 KLAGENFURT  
 T: 0463/916252 M: 0680/3034352  
 werner.frohnwieser@bg-raumplanung.at



MITGLIED DES FACHVERBANDES



# MARKTGEMEINDE PATERNION



M 1:3000

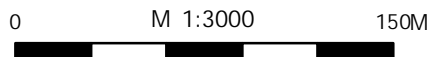
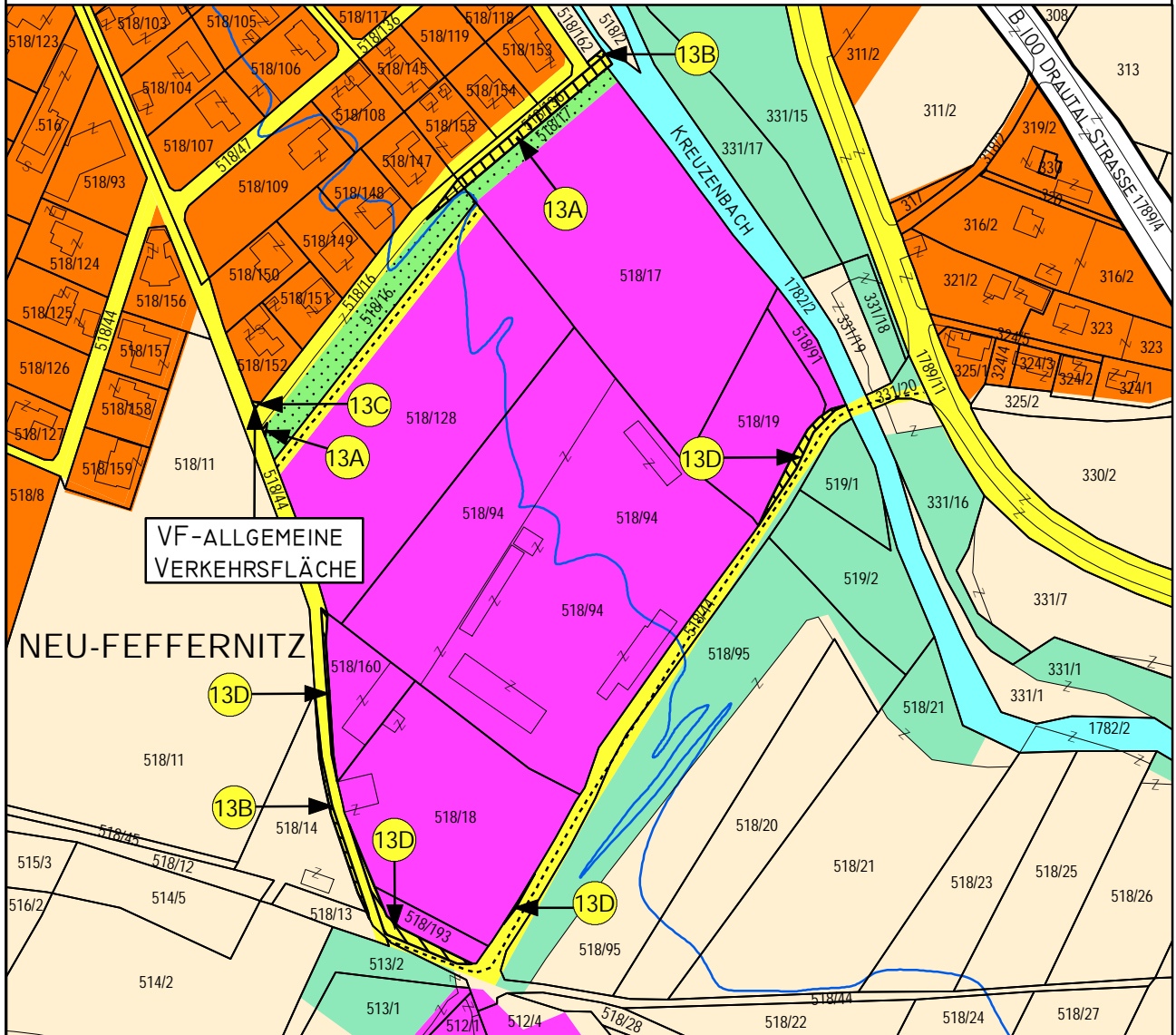
UMWIDMUNG:

**13C/2022**

KATASTRAL-  
GEMEINDE:

**FEISTRITZ/DRAU  
(75201)**

Widmungsänderung von: Bauland - Wohngebiet  
 Widmungsänderung in: Verkehrsflächen - allgemeine Verkehrsfläche  
 Grundstück(e): 518/16 (Teilfläche - ca. 5 m<sup>2</sup>)  
 Fläche (Summe): ca. 5 m<sup>2</sup>



Klagenfurt, 22.04.2022

Kundmachung: von:  
 bis:  
 Zahl:

Gemeinderatsbeschluss:  
 Sitzung vom:

**MAG. WERNER FROHNWIESER**  
 INGENIEURBÜRO FÜR  
 RAUMPLANUNG UND RAUMORDNUNG  
 DR. R. CANAVAGASSE 110/316, 9020 KLAGENFURT  
 T: 0463/916252 M: 0680/3034352  
 werner.frohnwieser@bg-raumplanung.at





# MARKTGEMEINDE PATERNION



M 1:3000

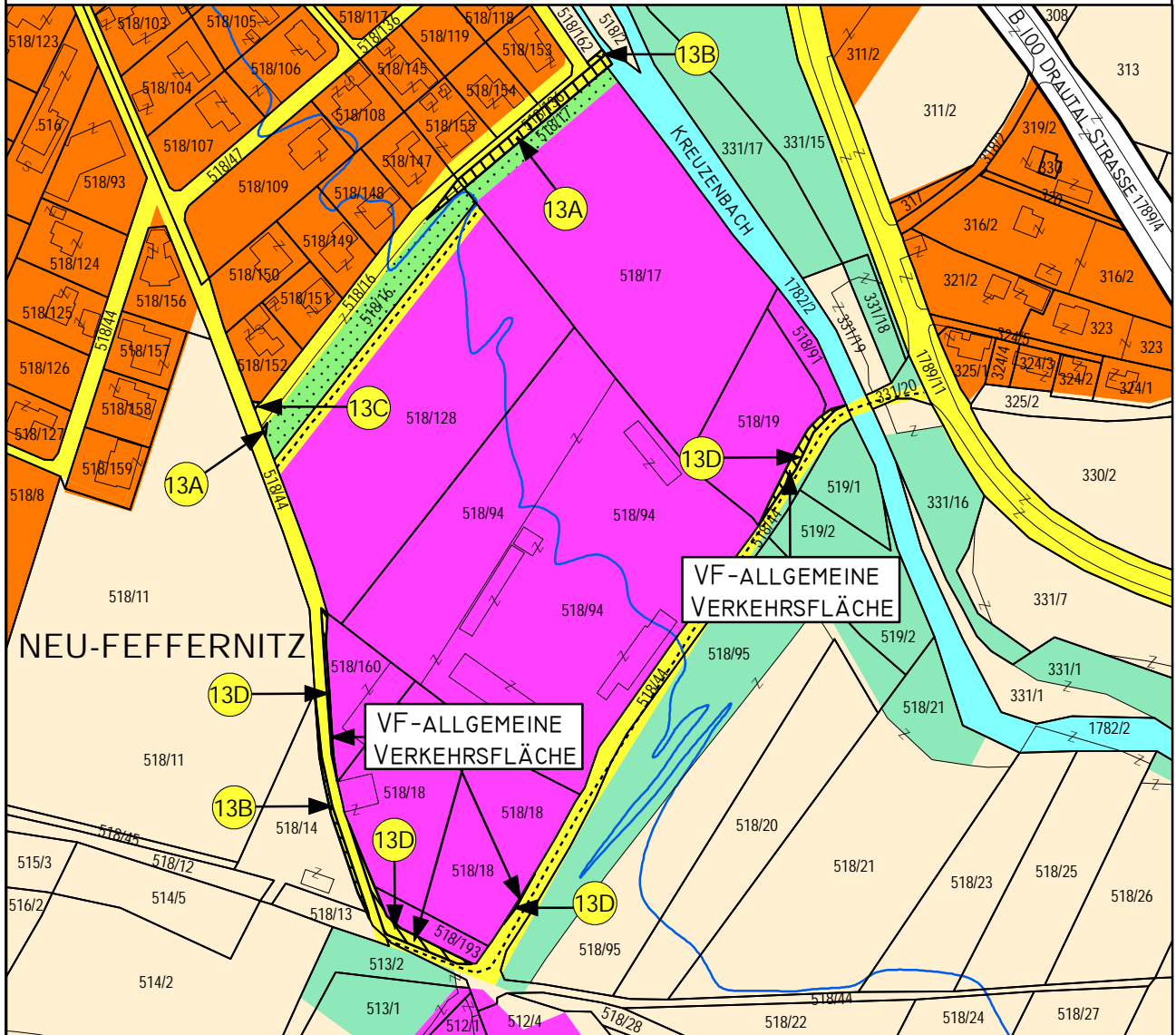
UMWIDMUNG:

**13D/2022**

KATASTRAL-  
GEMEINDE:

**FEISTRITZ/DRAU  
(75201)**

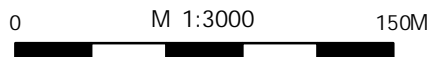
Widmungsänderung von: Bauland - Industriegebiet  
 Widmungsänderung in: Verkehrsflächen - allgemeine Verkehrsfläche  
 Grundstück(e): 518/44 (Teilfläche - ca. 529 m<sup>2</sup>)  
 Fläche (Summe): ca. 529 m<sup>2</sup>



NEU-FEFFERNITZ

VF-ALLGEMEINE  
VERKEHRSFLÄCHE

VF-ALLGEMEINE  
VERKEHRSFLÄCHE



Klagenfurt, 22.04.2022

Kundmachung: von:  
bis:  
Zahl:

Gemeinderatsbeschluss:  
Sitzung vom:

**MAG. WERNER FROHNWIESER**  
 INGENIEURBÜRO FÜR  
 RAUMPLANUNG UND RAUMORDNUNG  
 DR. R. CANAVALGASSE 110/316, 9020 KLAGENFURT  
 T: 0463/916252 M: 0680/3034352  
 werner.frohnwieser@bg-raumplanung.at



MITGLIED DES FACHVERBANDES



# MARKTGEMEINDE PATERNION

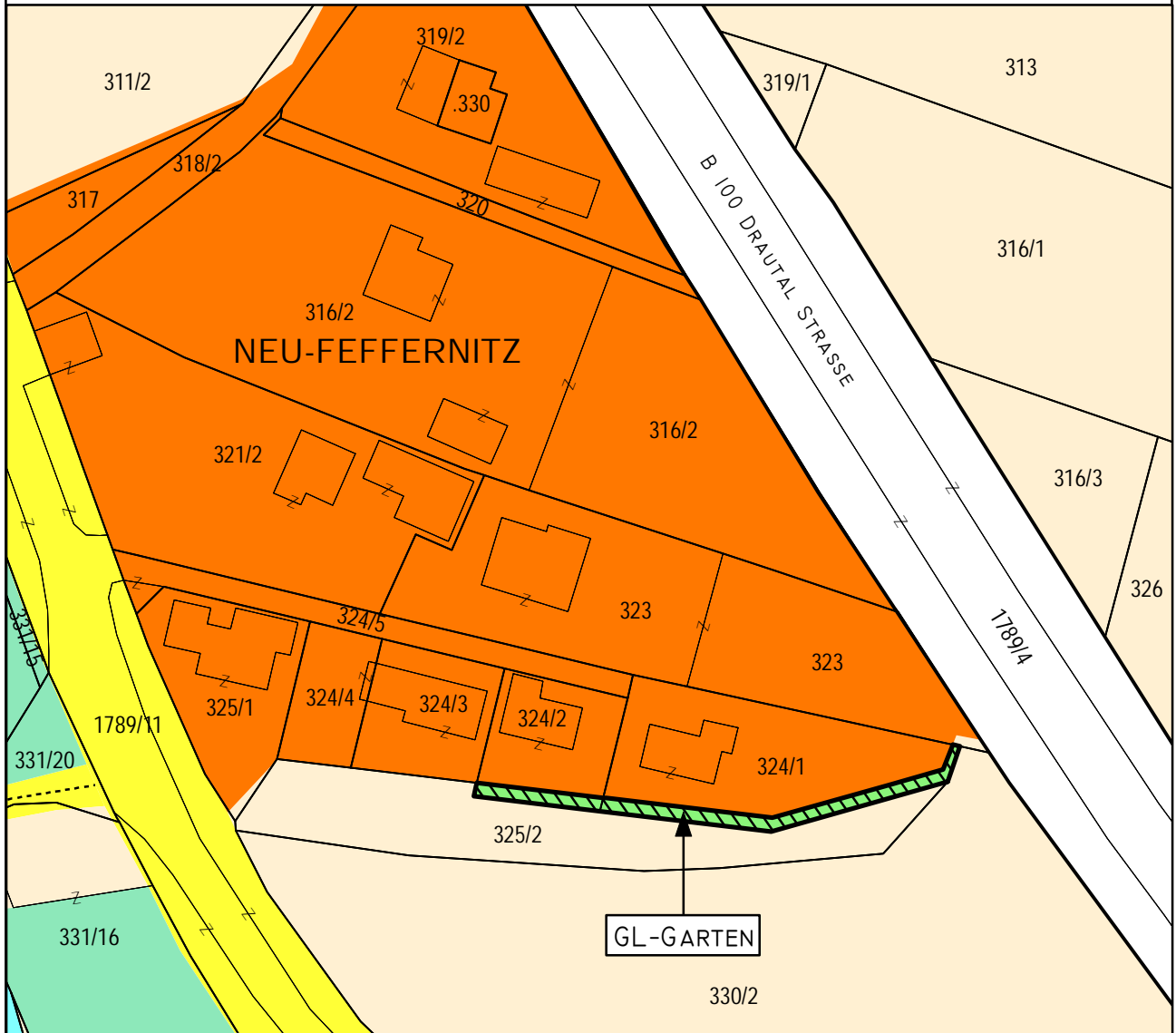


M 1:1000

UMWIDMUNG: 14/2022

KATASTRAL-  
GEMEINDE: FEISTRITZ/DRAU  
(75201)

Widmungsänderung von: Grünland - Für die Land- und Forstwirtschaft bestimmte Fläche, Ödland  
 Widmungsänderung in: Grünland - Garten  
 Grundstück(e): 324/1 (Teilfläche - ca. 105 m<sup>2</sup>), 324/2 (Teilfläche - ca. 37 m<sup>2</sup>)  
 Fläche (Summe): ca. 142 m<sup>2</sup>



0 M 1:1000 50 M

Klagenfurt, 25.05.2022

Kundmachung: von:  
 bis:  
 Zahl:

Gemeinderatsbeschluss:  
 Sitzung vom:

**MAG. WERNER FROHNWIESER**  
 INGENIEURBÜRO FÜR  
 RAUMPLANUNG UND RAUMORDNUNG

DR. R. CANAVALGASSE 110/316, 9020 KLAGENFURT  
 T: 0463/916252 M: 0680/3034352  
 werner.frohnwieser@bg-raumplanung.at



MITGLIED DES FACHVERBANDES



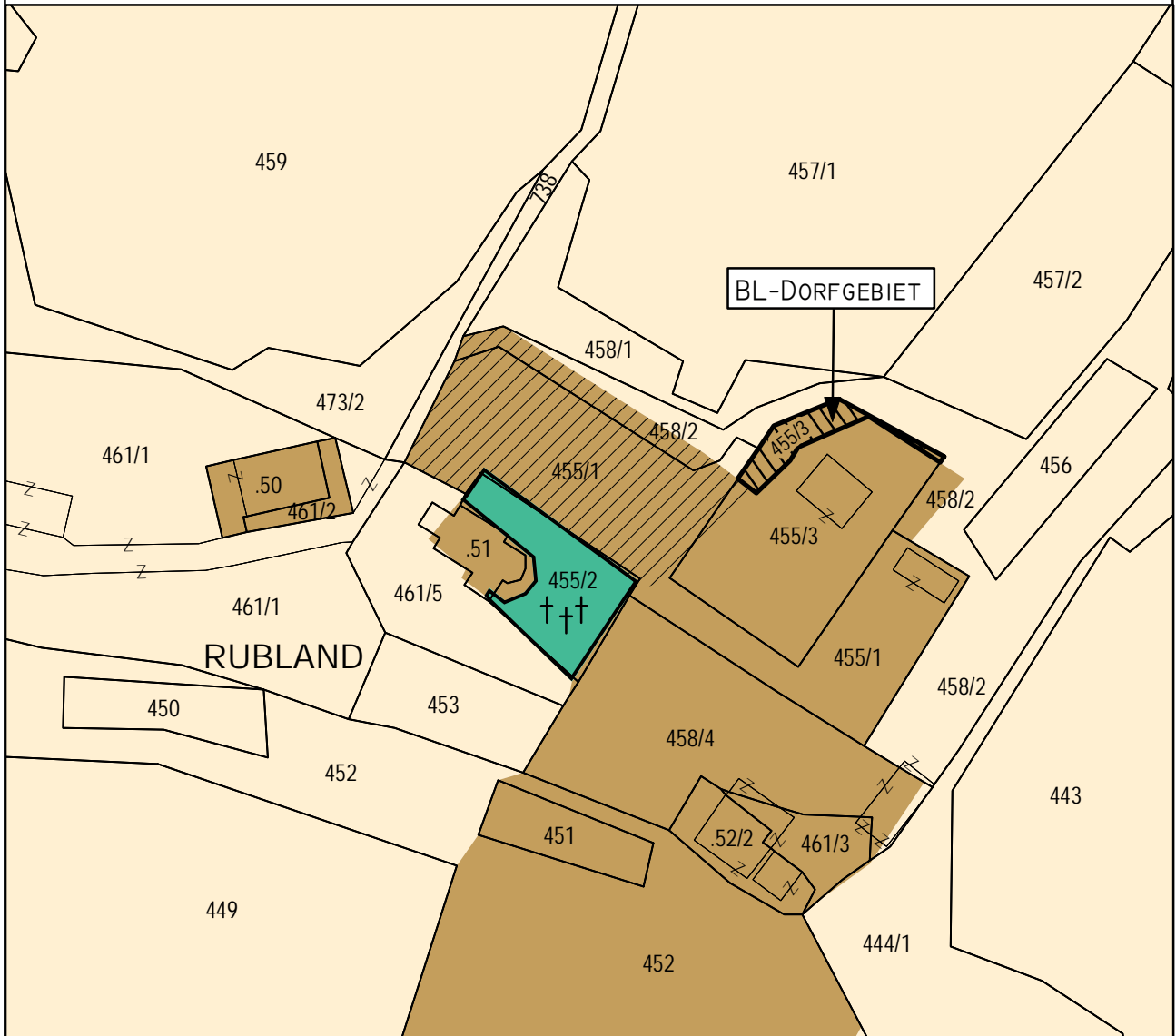
MARKTGEMEINDE  
PATERNION



M 1:1000

UMWIDMUNG: 15/2022  
KATASTRAL-  
GEMEINDE: RUBLAND  
(75212)

Widmungsänderung von: Grünland - Für die Land- und Forstwirtschaft bestimmte Fläche, Ödland  
Widmungsänderung in: Bauland - Dorfgebiet  
Grundstück(e): 455/3 (Teilfläche - ca. 91 m<sup>2</sup>)  
Fläche (Summe): ca. 91 m<sup>2</sup>



0 M 1:1000 50 M

Klagenfurt, 22.04.2022

Kundmachung: von:  
bis:  
Zahl:

Gemeinderatsbeschluss:  
Sitzung vom:

MAG. WERNER FROHNWIESER  
INGENIEURBÜRO FÜR  
RAUMPLANUNG UND RAUMORDNUNG

DR. R. CANAVALGASSE 110/316, 9020 KLAGENFURT  
T: 0463/916252 M: 0680/3034352  
werner.frohnwieser@bg-raumplanung.at



MITGLIED DES FACHVERBANDES





# MARKTGEMEINDE PATERNION

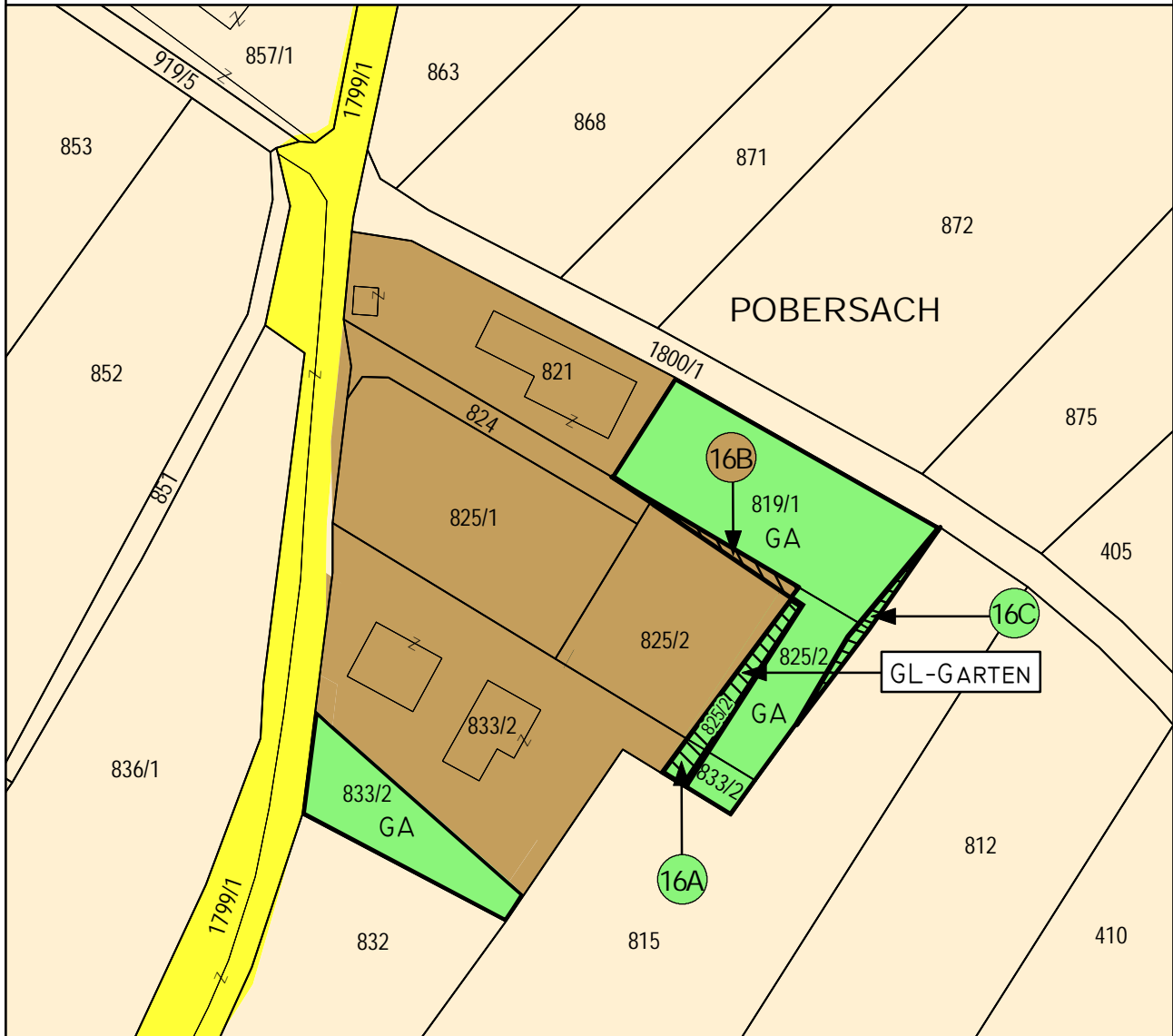


M 1:1000

UMWIDMUNG: **16A/2022**

KATASTRAL-  
GEMEINDE: **FEISTRITZ/DRAU  
(75201)**

Widmungsänderung von: Bauland - Dorfgebiet  
 Widmungsänderung in: Grünland - Garten  
 Grundstück(e): 825/2 (Teilfläche - ca. 74 m<sup>2</sup>), 833/2 (Teilfläche - ca. 24 m<sup>2</sup>)  
 Fläche (Summe): ca. 98 m<sup>2</sup>



0 M 1:1000 50 M

Klagenfurt, 25.05.2022

Kundmachung: von:  
 bis:  
 Zahl:

Gemeinderatsbeschluss:  
 Sitzung vom:

**MAG. WERNER FROHNWIESER**  
 INGENIEURBÜRO FÜR  
 RAUMPLANUNG UND RAUMORDNUNG

DR. R. CANAVALGASSE 110/316, 9020 KLagenfurt  
 T: 0463/916252 M: 0680/3034352  
 werner.frohnwieser@bg-raumplanung.at



MITGLIED DES FACHVERBANDES



# MARKTGEMEINDE PATERNION




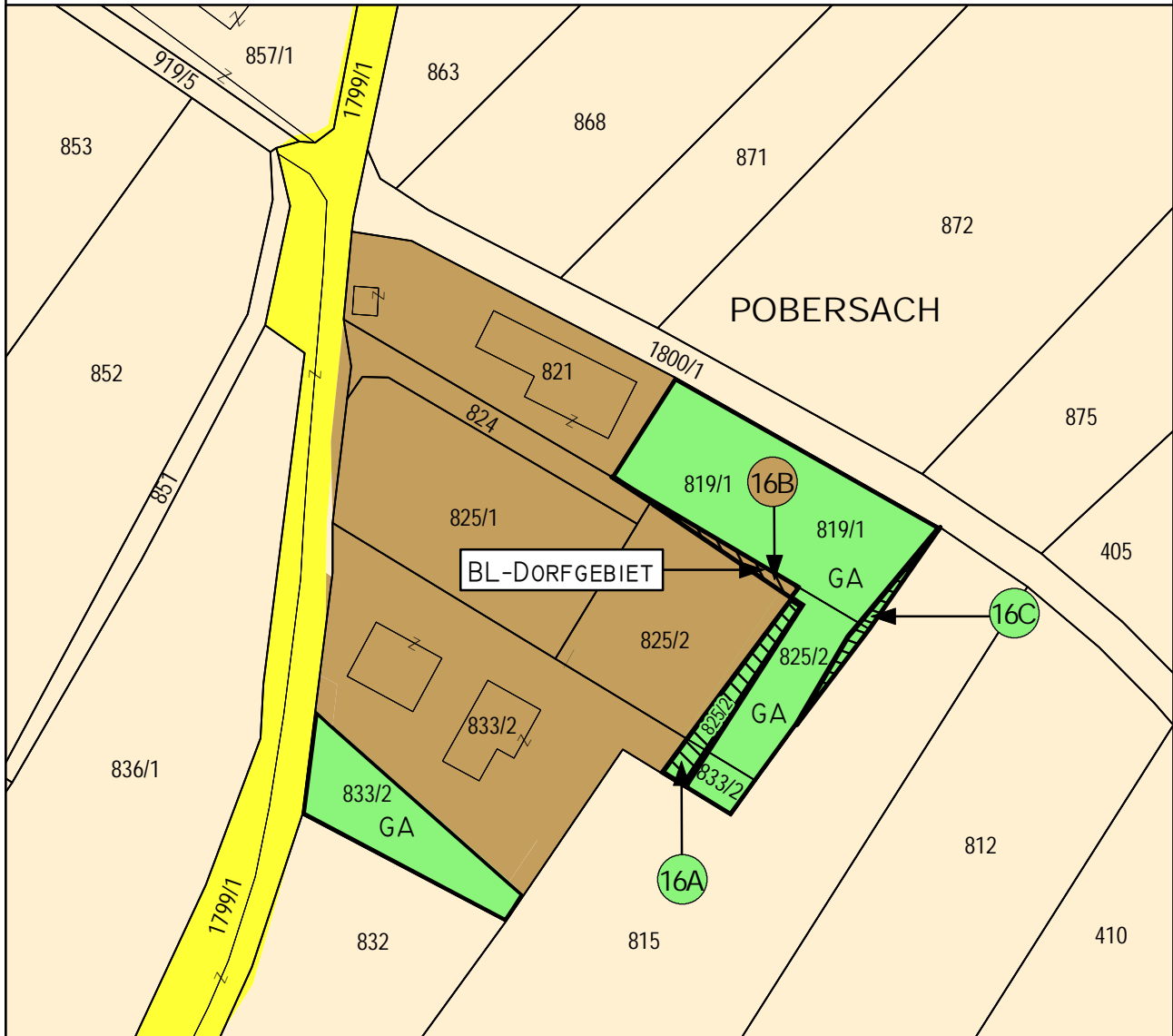
M 1:1000

UMWIDMUNG: **16B/2022**

KATASTRAL-  
GEMEINDE:

**FEISTRITZ/DRAU  
(75201)**

Widmungsänderung von: Grünland - Garten  
 Widmungsänderung in: Bauland - Dorfgebiet  
 Grundstück(e): 824 (Teilfläche - ca. 1 m<sup>2</sup>), 825/2 (Teilfläche - ca. 29 m<sup>2</sup>)  
 Fläche (Summe): ca. 30 m<sup>2</sup>



Klagenfurt, 25.05.2022

Kundmachung: von:  
 bis:  
 Zahl:

Gemeinderatsbeschluss:  
 Sitzung vom:

**MAG. WERNER FROHNWIESER**  
 INGENIEURBÜRO FÜR  
 RAUMPLANUNG UND RAUMORDNUNG  
 DR. R. CANAVALGASSE 110/316, 9020 KLAGENFURT  
 T: 0463/916252 M: 0680/3034352  
 werner.frohnwieser@bg-raumplanung.at





MARKTGEMEINDE  
PATERNION

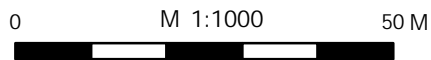
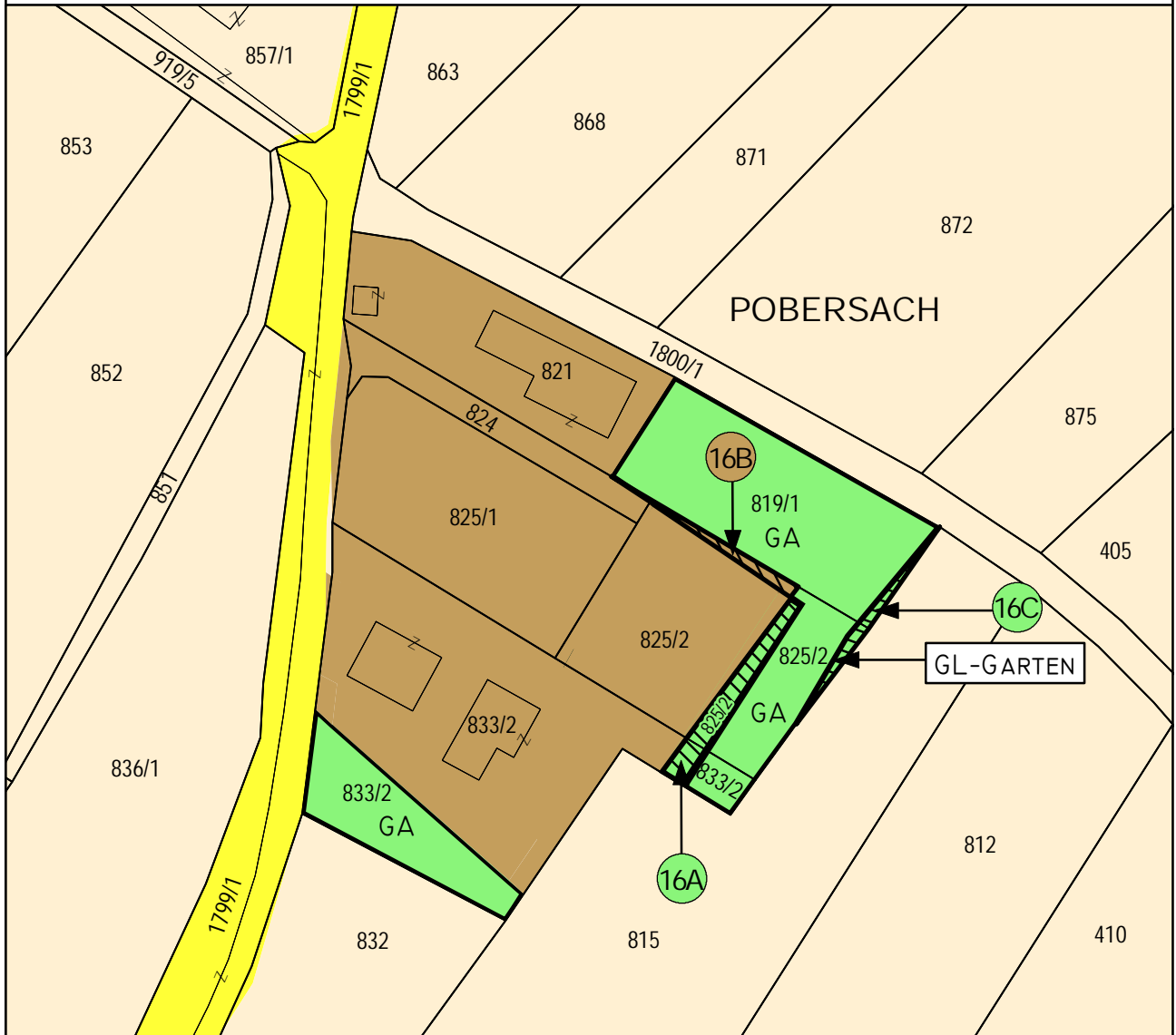


M 1:1000

UMWIDMUNG: 16C/2022

KATASTRAL-  
GEMEINDE: FEISTRITZ/DRAU  
(75201)

Widmungsänderung von: Grünland - Für die Land- und Forstwirtschaft bestimmte Fläche, Ödland  
 Widmungsänderung in: Grünland - Garten  
 Grundstück(e): 819/1 (Teilfläche - ca. 15 m<sup>2</sup>), 825/2 (Teilfläche - ca. 17 m<sup>2</sup>)  
 Fläche (Summe): ca. 32 m<sup>2</sup>



Klagenfurt, 25.05.2022

Kundmachung: von:  
bis:  
Zahl:

Gemeinderatsbeschluss:  
Sitzung vom:

MAG. WERNER FROHNWIESER  
INGENIEURBÜRO FÜR  
RAUMPLANUNG UND RAUMORDNUNG

DR. R. CANAVALGASSE 110/316, 9020 KLAGENFURT  
T: 0463/916252 M: 0680/3034352  
werner.frohnwieser@bg-raumplanung.at



MITGLIED DES FACHVERBANDES