



MARKTGEMEINDE PATERNION



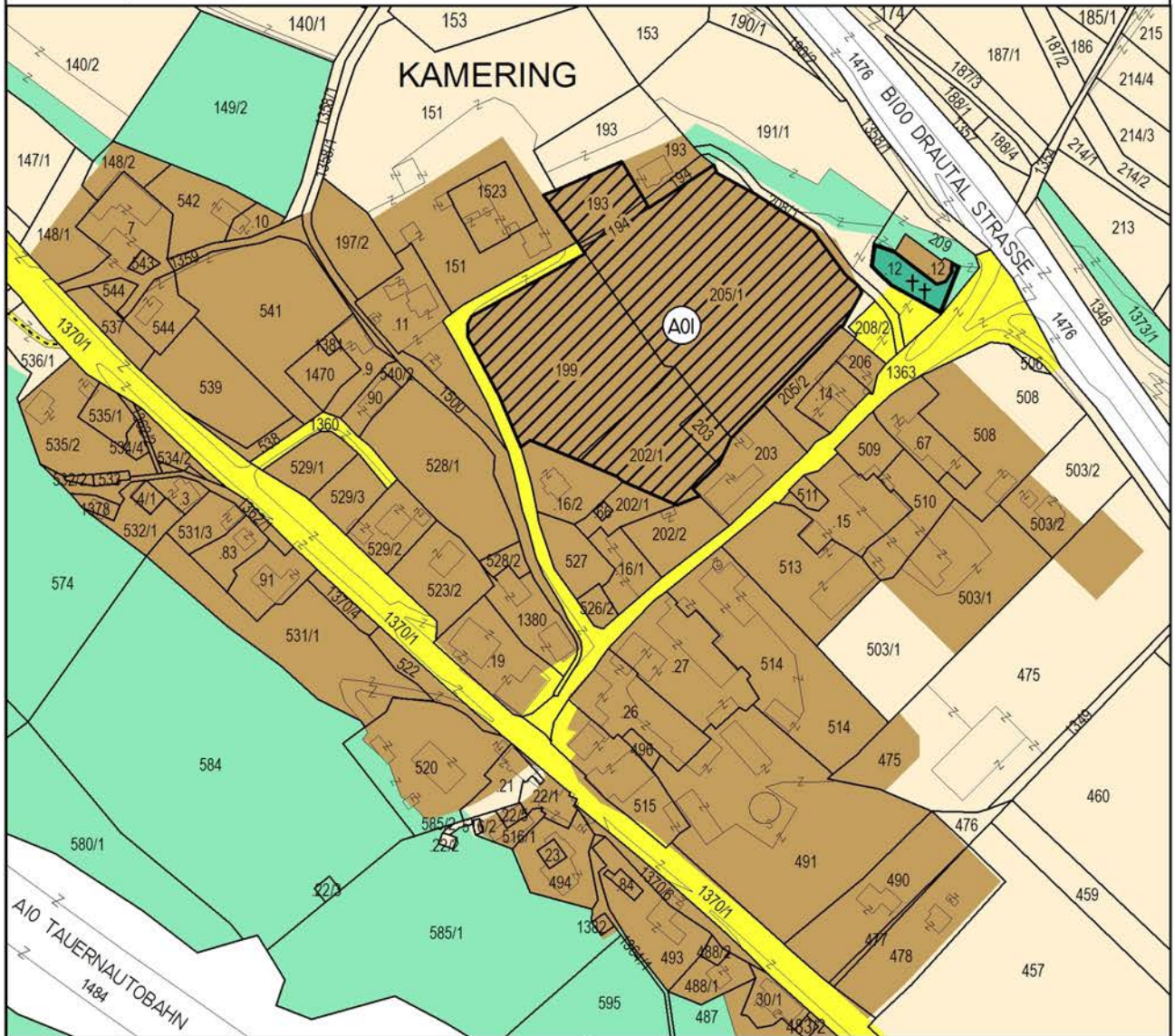
M 1:3000

AUFSCHLIESSUNGSGEBIET: A01

KATASTRAL-
GEMEINDE:

KAMERING
(75205)

Widmung: Bauland - Dorfgebiet
 Grundstück(e): 193 (Teilfläche - ca. 839 m²), 194 (Teilfläche - ca. 92 m²), 199 (Vollfläche - 4.777 m²),
 202/1 (Teilfläche - ca. 1.814 m²), 203 (Teilfläche - ca. 280 m²), 205/1 (Teilfläche - ca. 7.715 m²)
 Fläche (Summe): ca. 15.517 m²



0 M 1:3000 150M



Klagenfurt, 20.10.2022

Kundmachung: von:
 bis:
 Zahl:

Gemeinderatsbeschluss:
 Sitzung vom:

MAG. WERNER FROHNWIESER
 INGEBUEURBURO FUR
 RAUMPLANUNG UND RAUMORDNUNG

DR. R. CANAVAGASSE 110/316, 9020 KLAGENFURT
 T: 0463/916252 M: 0680/3034352

werner.frohnwieser@bg-raumplanung.at



MITGLIED DES FACHVERBANDES



MARKTGEMEINDE PATERNION



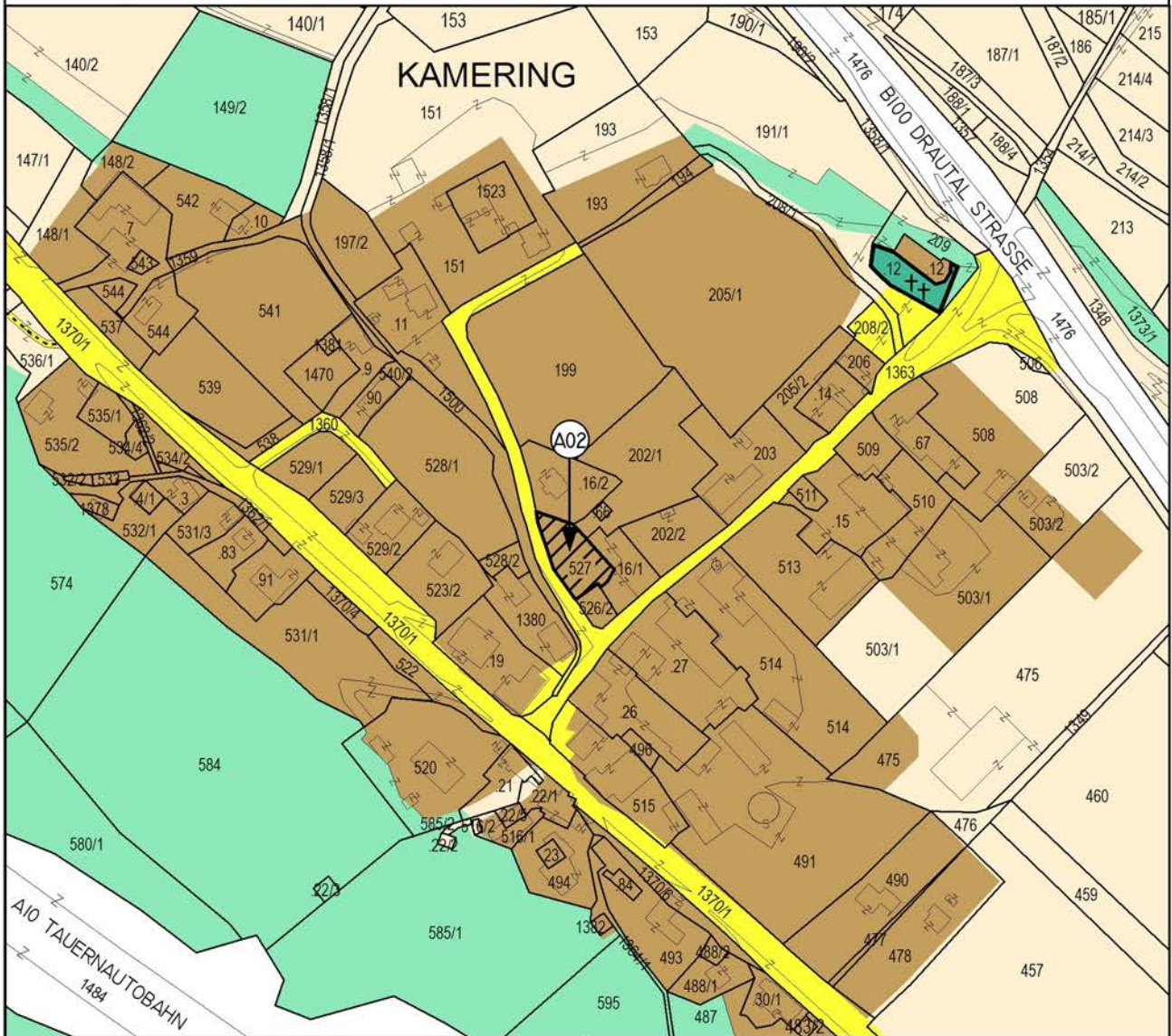
M 1:3000

AUFSCHLIESSUNGSGEBIET: **A02**

KATASTRAL-
GEMEINDE:

KAMERING
(75205)

Widmung: Bauland - Dorfgebiet
 Grundstück(e): 527 (Vollfläche - 636 m²)
 Fläche (Summe): 636 m²



0 M 1:3000 150M



Klagenfurt, 20.10.2022

Kundmachung: von:
 bis:
 Zahl:

Gemeinderatsbeschluss:
 Sitzung vom:

MAG. WERNER FROHNWIESER
 INGENIEURBÜRO FÜR
 RAUMPLANUNG UND RAUMORDNUNG

DR. R. CANAVAGASSE 110/316, 9020 KLAGENFURT
 T: 0463/916252 M: 0680/3034352

werner.frohnwieser@bg-raumplanung.at



MITGLIED DES FACHVERBANDES



MARKTGEMEINDE PATERNION



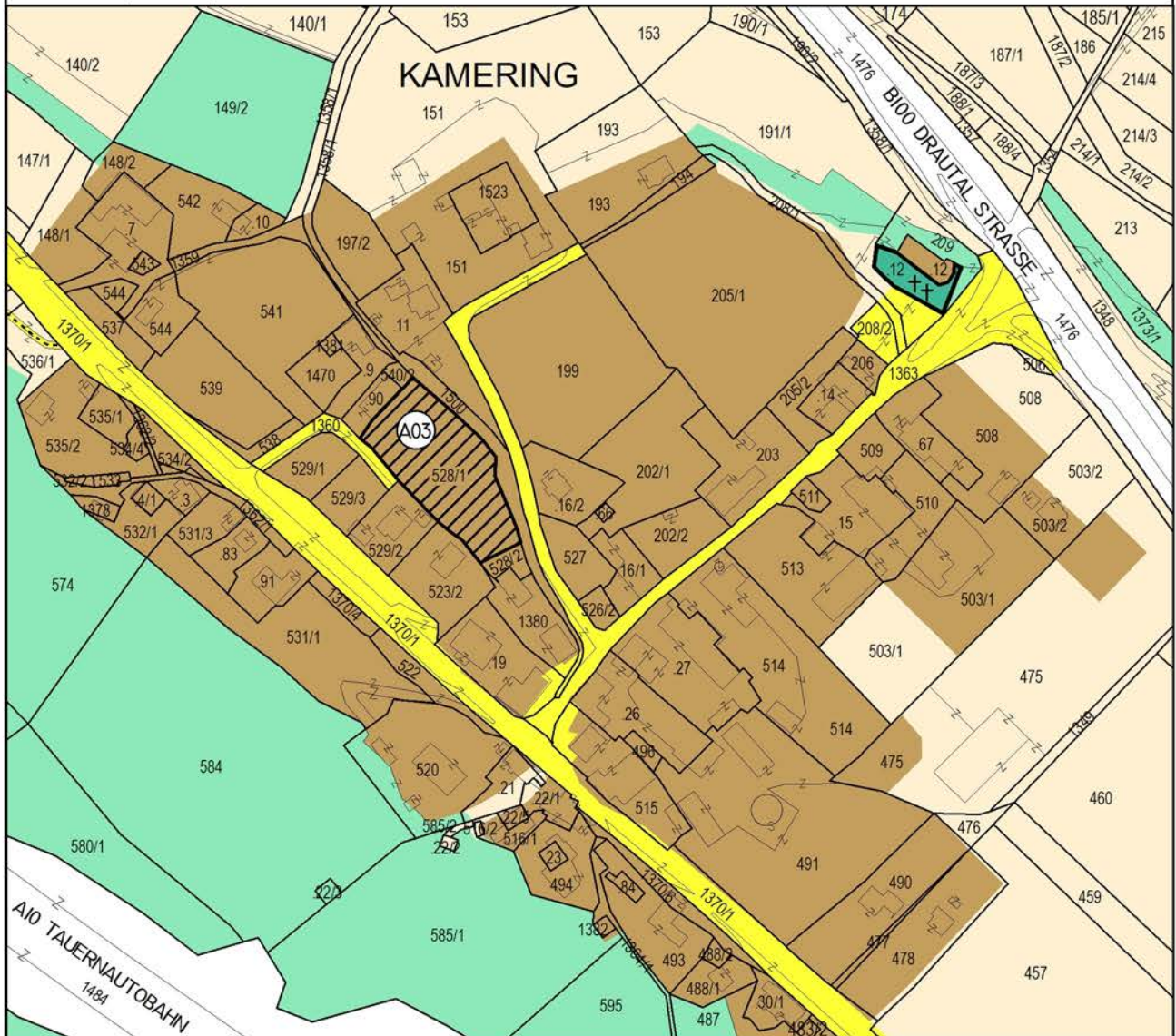
M 1:3000

AUFSCHLIESSUNGSGEBIET: **A03**

KATASTRAL-
GEMEINDE:

KAMERING
(75205)

Widmung: Bauland - Dorfgebiet
 Grundstück(e): 528/1 (Vollfläche - 2.781 m²)
 Fläche (Summe): 2.781 m²



Klagenfurt, 20.10.2022

Kundmachung: von:
 bis:
 Zahl:

Gemeinderatsbeschluss:
 Sitzung vom:

MAG. WERNER FROHNWIESER
 INGENIEURBÜRO FÜR
 RAUMPLANUNG UND RAUMORDNUNG

DR. R. CANAVAGASSE 110/316, 9020 KLAGENFURT
 T: 0463/916252 M: 0680/3034352

werner.frohnwieser@bg-raumplanung.at



MITGLIED DES FACHVERBANDES



MARKTGEMEINDE PATERNION



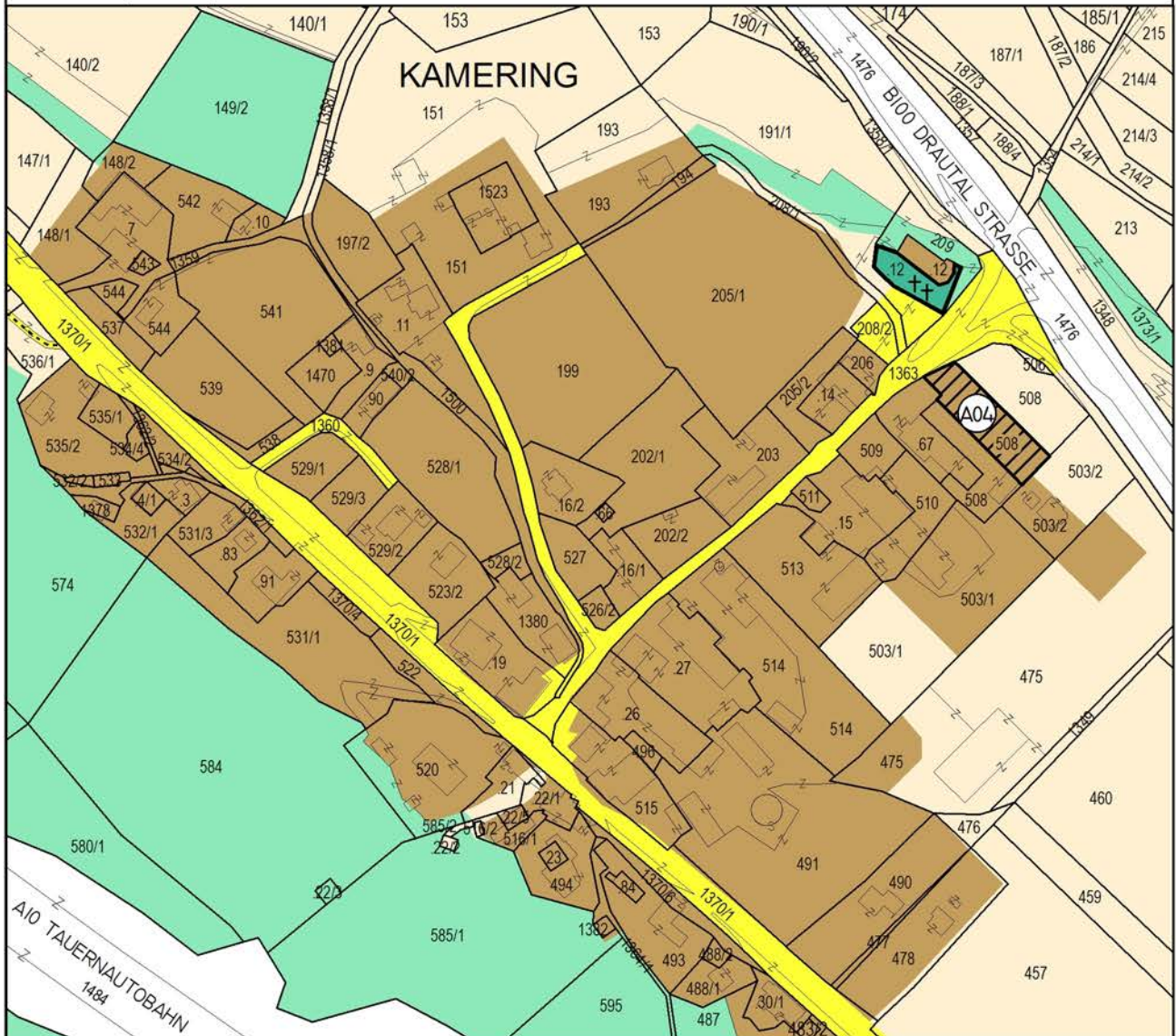
M 1:3000

AUFSCHLIESSUNGSGEBIET: **A04**

KATASTRAL-
GEMEINDE:

KAMERING
(75205)

Widmung: Bauland - Dorfgebiet
 Grundstück(e): 508 (Teilfläche - ca. 1.043 m²)
 Fläche (Summe): ca. 1.043 m²



Klagenfurt, 20.10.2022

Kundmachung: von:
 bis:
 Zahl:

Gemeinderatsbeschluss:
 Sitzung vom:

MAG. WERNER FROHNWIESER
 INGENIEURBÜRO FÜR
 RAUMPLANUNG UND RAUMORDNUNG

DR. R. CANAVAGASSE 110/316, 9020 KLAGENFURT
 T: 0463/916252 M: 0680/3034352

werner.frohnwieser@bg-raumplanung.at



MITGLIED DES FACHVERBANDES



MARKTGEMEINDE PATERNION



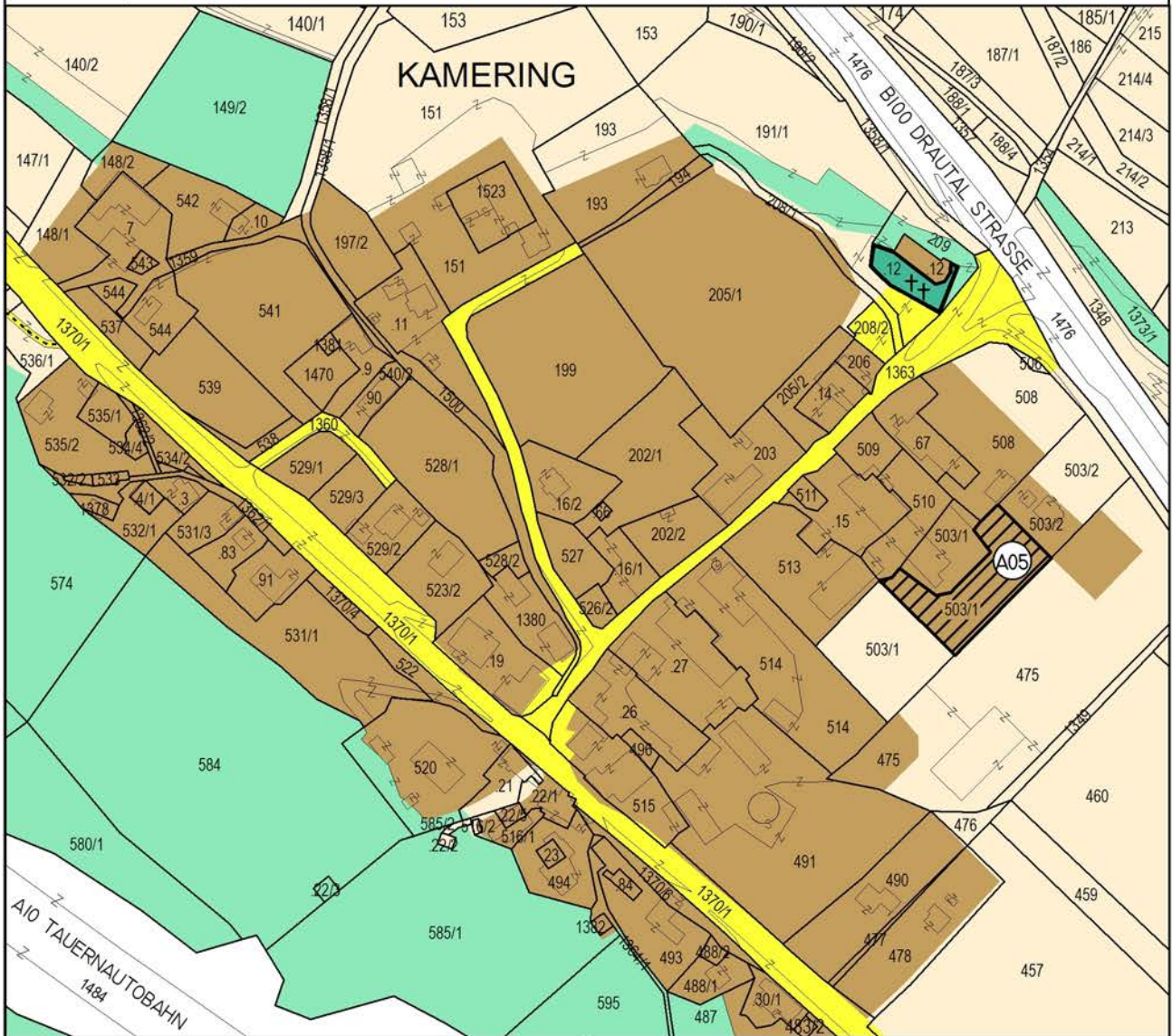
M 1:3000

AUFSCHLIESSUNGSGEBIET: **A05**

KATASTRAL-
GEMEINDE:

KAMERING
(75205)

Widmung: Bauland - Dorfgebiet
 Grundstück(e): 503/1 (Teilfläche - ca. 1.730 m²)
 Fläche (Summe): ca. 1.730 m²



0 M 1:3000 150M



Klagenfurt, 20.10.2022

Kundmachung: von:
 bis:
 Zahl:

Gemeinderatsbeschluss:
 Sitzung vom:

MAG. WERNER FROHNWIESER
 INGENIEURBÜRO FÜR
 RAUMPLANUNG UND RAUMORDNUNG

DR. R. CANAVAGASSE 110/316, 9020 KLAGENFURT
 T: 0463/916252 M: 0680/3034352

werner.frohnwieser@bg-raumplanung.at



MITGLIED DES FACHVERBANDES



MARKTGEMEINDE PATERNION



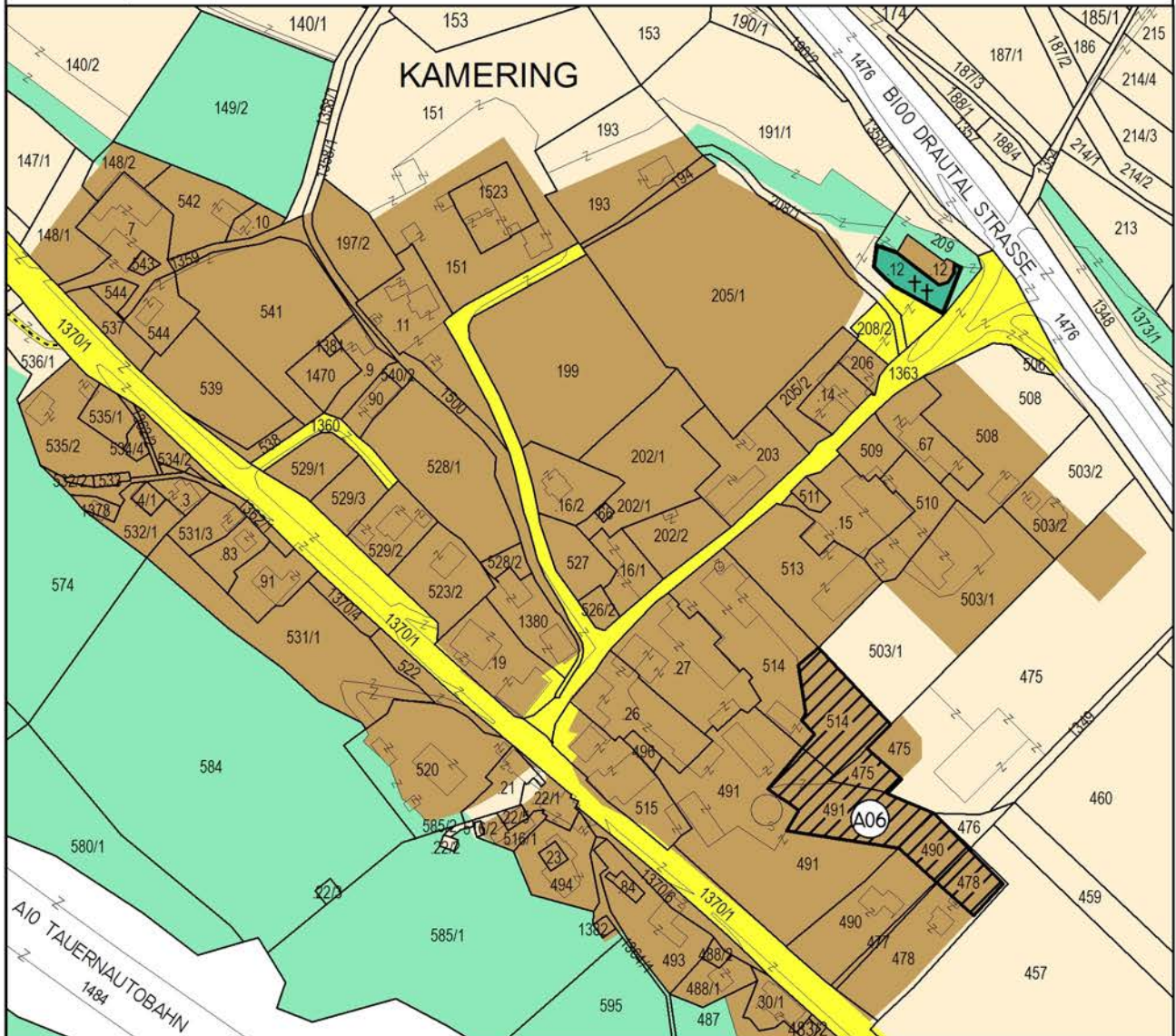
M 1:3000

AUFSCHLIESSUNGSGEBIET: A06

KATASTRAL-
GEMEINDE:

KAMERING
(75205)

Widmung: Bauland - Dorfgebiet
Grundstück(e): 475 (Teilfläche - ca. 306 m²), 477 (Teilfläche - ca. 8 m²), 478 (Teilfläche - ca. 420 m²),
490 (Teilfläche - ca. 461 m²), 491 (Teilfläche - ca. 1.539 m²), 514 (Teilfläche - ca. 1.239 m²)
Fläche (Summe): ca. 3.973 m²



0 M 1:3000 150M

Klagenfurt, 20.10.2022

Kundmachung: von:
bis:
Zahl:

Gemeinderatsbeschluss:
Sitzung vom:

MAG. WERNER FROHNWIESER
INGENIEURBÜRO FÜR
RAUMPLANUNG UND RAUMORDNUNG

DR. R. CANAVAGASSE 110/316, 9020 KLAGENFURT
T: 0463/916252 M: 0680/3034352

werner.frohnwieser@bg-raumplanung.at



MITGLIED DES FACHVERBANDES



MARKTGEMEINDE PATERNION



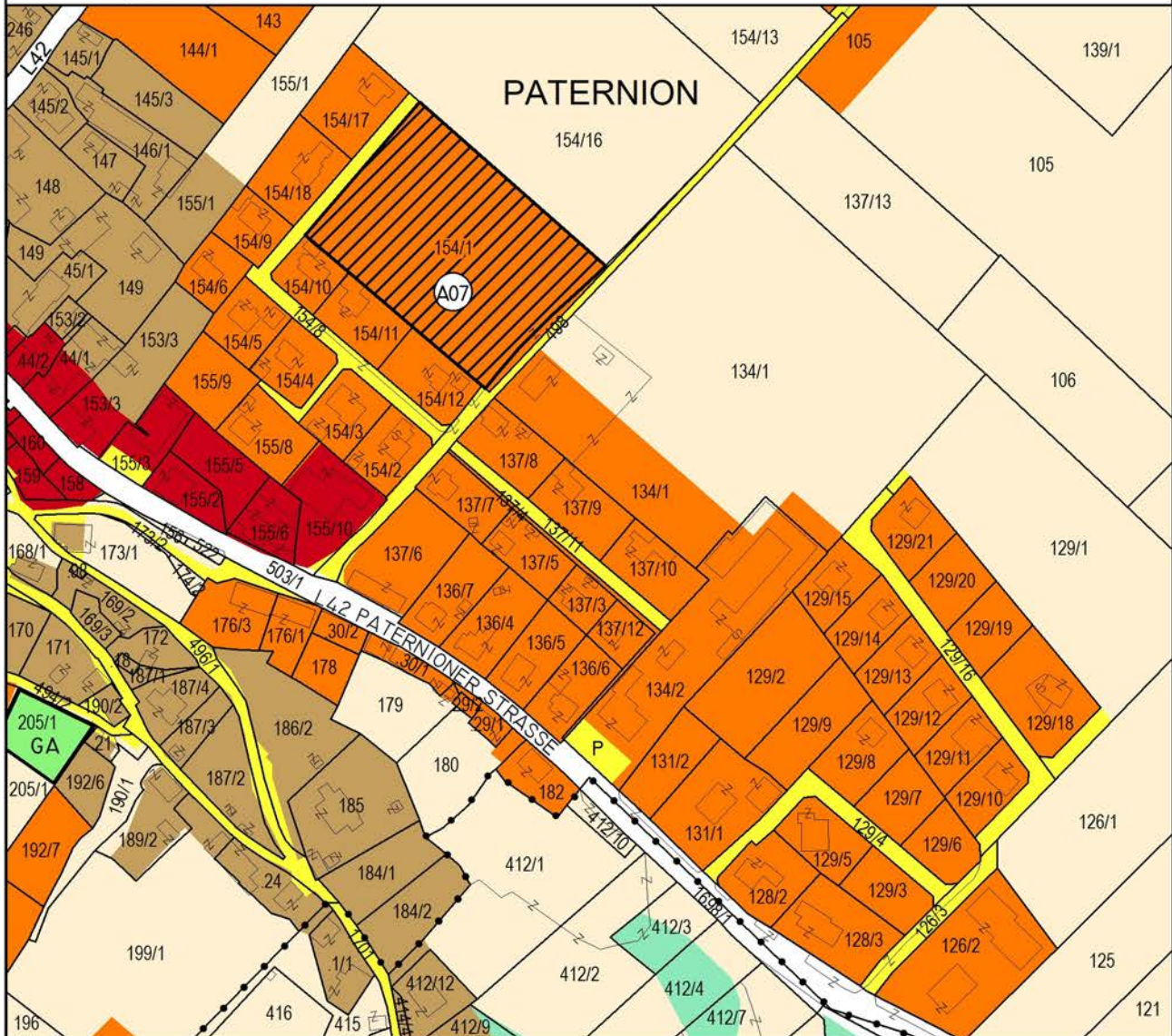
M 1:3000

AUFSCHLIESSUNGSGEBIET: **A07**

KATASTRAL-
GEMEINDE:

PATERNION
(75210)

Widmung: Bauland - Wohngebiet
Grundstück(e): 154/1 (Teilfläche - ca. 7.950 m²)
Fläche (Summe): ca. 7.950 m²



0 M 1:3000 150M

Klagenfurt, 20.10.2022

Kundmachung: von:
bis:
Zahl:

Gemeinderatsbeschluss:
Sitzung vom:

MAG. WERNER FROHNWIESER
INGENIEURBÜRO FÜR
RAUMPLANUNG UND RAUMORDNUNG

DR. R. CANAVALGASSE 110/316, 9020 KLAGENFURT
T: 0463/916252 M: 0680/3034352

werner.frohnwieser@bg-raumplanung.at



MITGLIED DES FACHVERBANDES



MARKTGEMEINDE PATERNION



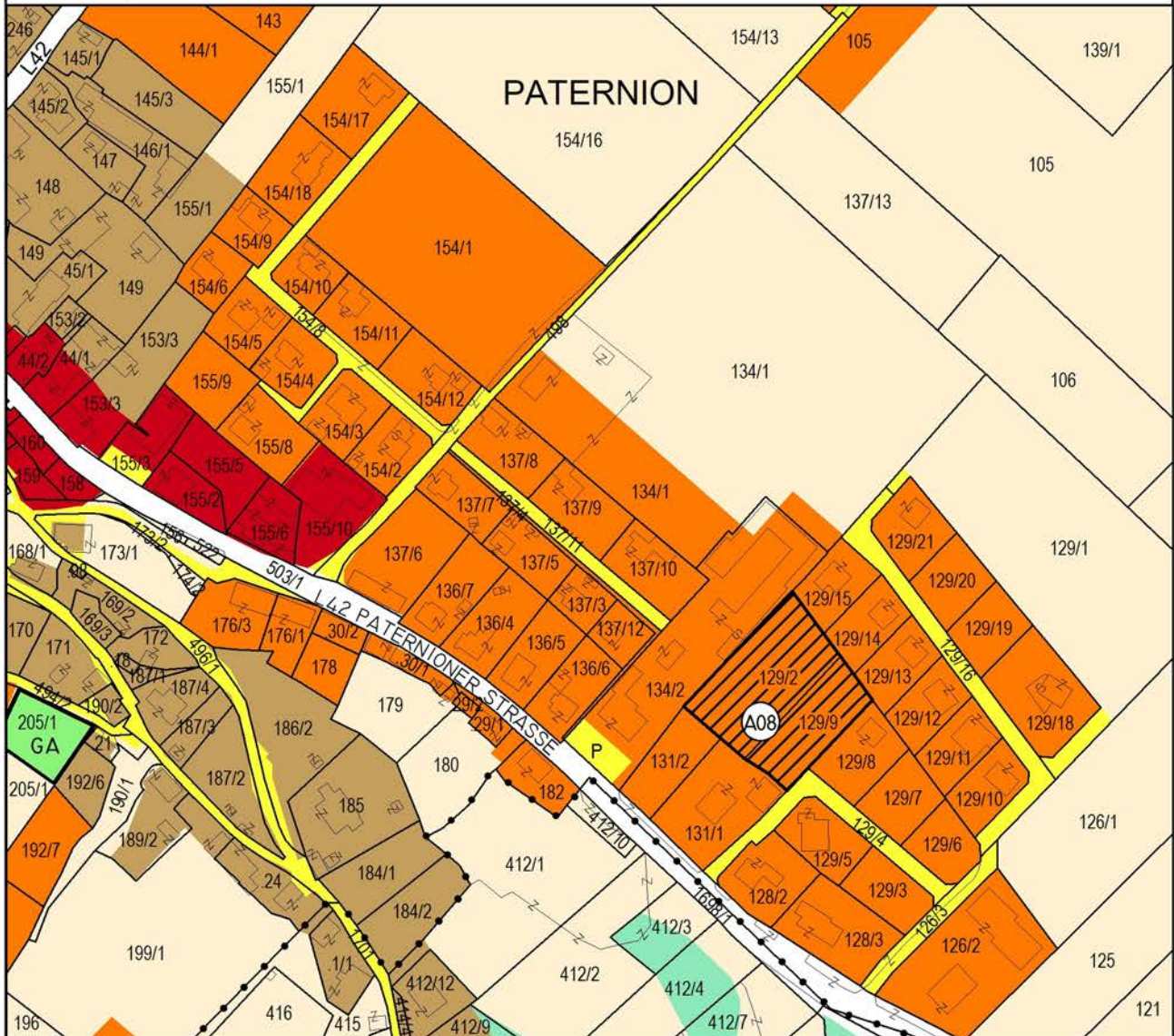
M 1:3000

AUFSCHLIESSUNGSGEBIET: A08

KATASTRAL-
GEMEINDE:

PATERNION
(75210)

Widmung: Bauland - Wohngebiet
Grundstück(e): 129/2 (Vollfläche - 2.282 m²), 129/9 (Vollfläche - 1.326 m²)
Fläche (Summe): 3.608 m²



0 M 1:3000 150M

Klagenfurt, 20.10.2022

Kundmachung: von:
bis:
Zahl:

Gemeinderatsbeschluss:
Sitzung vom:

MAG. WERNER FROHNWIESER
INGENIEURBÜRO FÜR
RAUMPLANUNG UND RAUMORDNUNG

DR. R. CANAVAGASSE 110/316, 9020 KLAGENFURT
T: 0463/916252 M: 0680/3034352
werner.frohnwieser@bg-raumplanung.at



MITGLIED DES FACHVERBANDES



MARKTGEMEINDE PATERNION



M 1:3000

AUFSCHLIESSUNGSGEBIET: **A09**

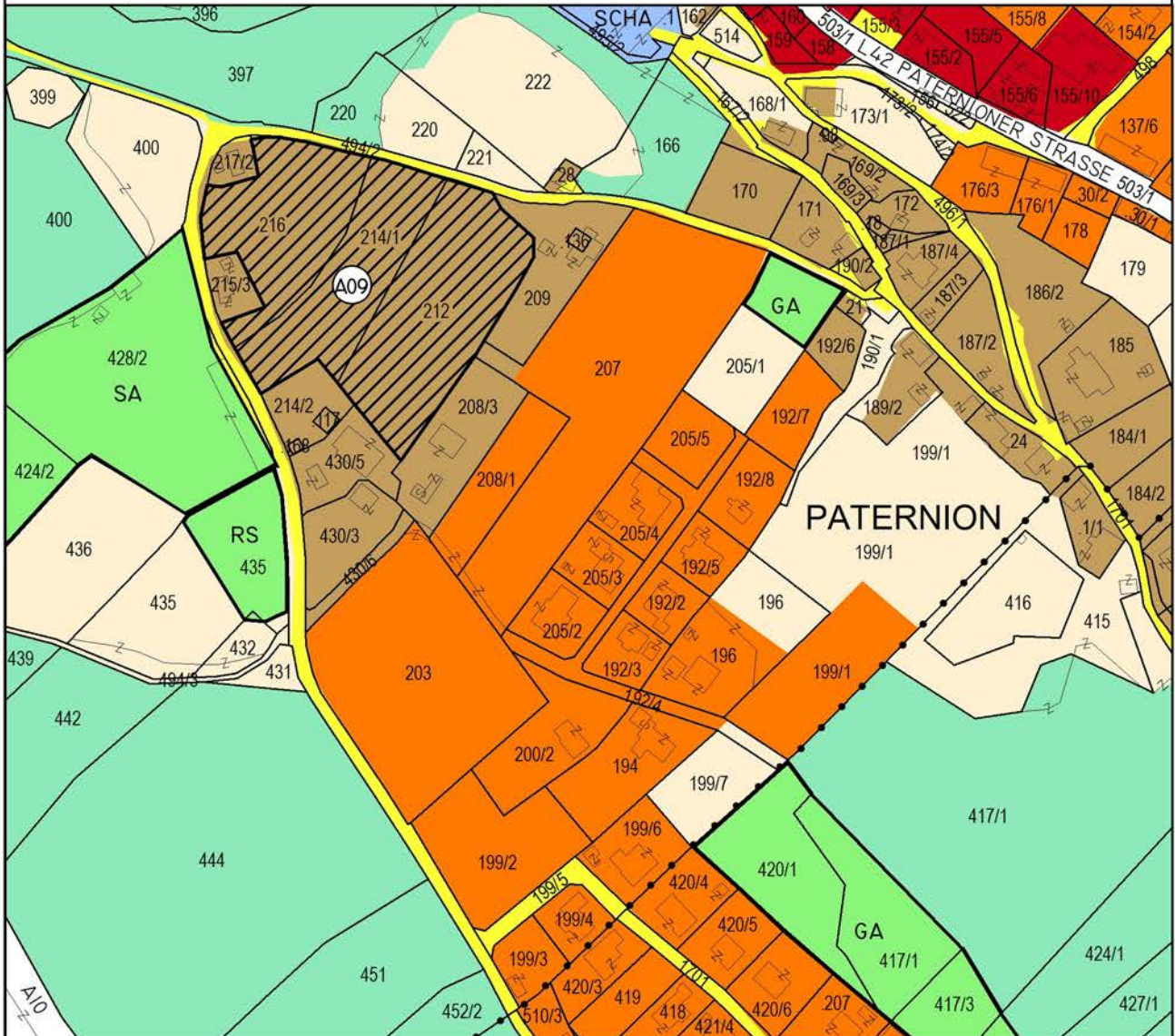
KATASTRAL-
GEMEINDE:

PATERNION
(75210)

Widmung: Bauland - Dorfgebiet

Grundstück(e): 212 (Teilfläche - ca. 5.040 m²), 214/1 (Teilfläche - ca. 3.472 m²), 216 (Teilfläche - ca. 3.679 m²)

Fläche (Summe): ca. 12.191 m²



0 M 1:3000 150M



Klagenfurt, 20.10.2022

Kundmachung: von:
bis:
Zahl:

Gemeinderatsbeschluss:
Sitzung vom:

MAG. WERNER FROHNWIESER
INGENIEURBÜRO FÜR
RAUMPLANUNG UND RAUMORDNUNG

DR. R. CANAVAGASSE 110/316, 9020 KLAGENFURT
T: 0463/916252 M: 0680/3034352

werner.frohnwieser@bg-raumplanung.at



MITGLIED DES FACHVERBANDES



MARKTGEMEINDE PATERNION



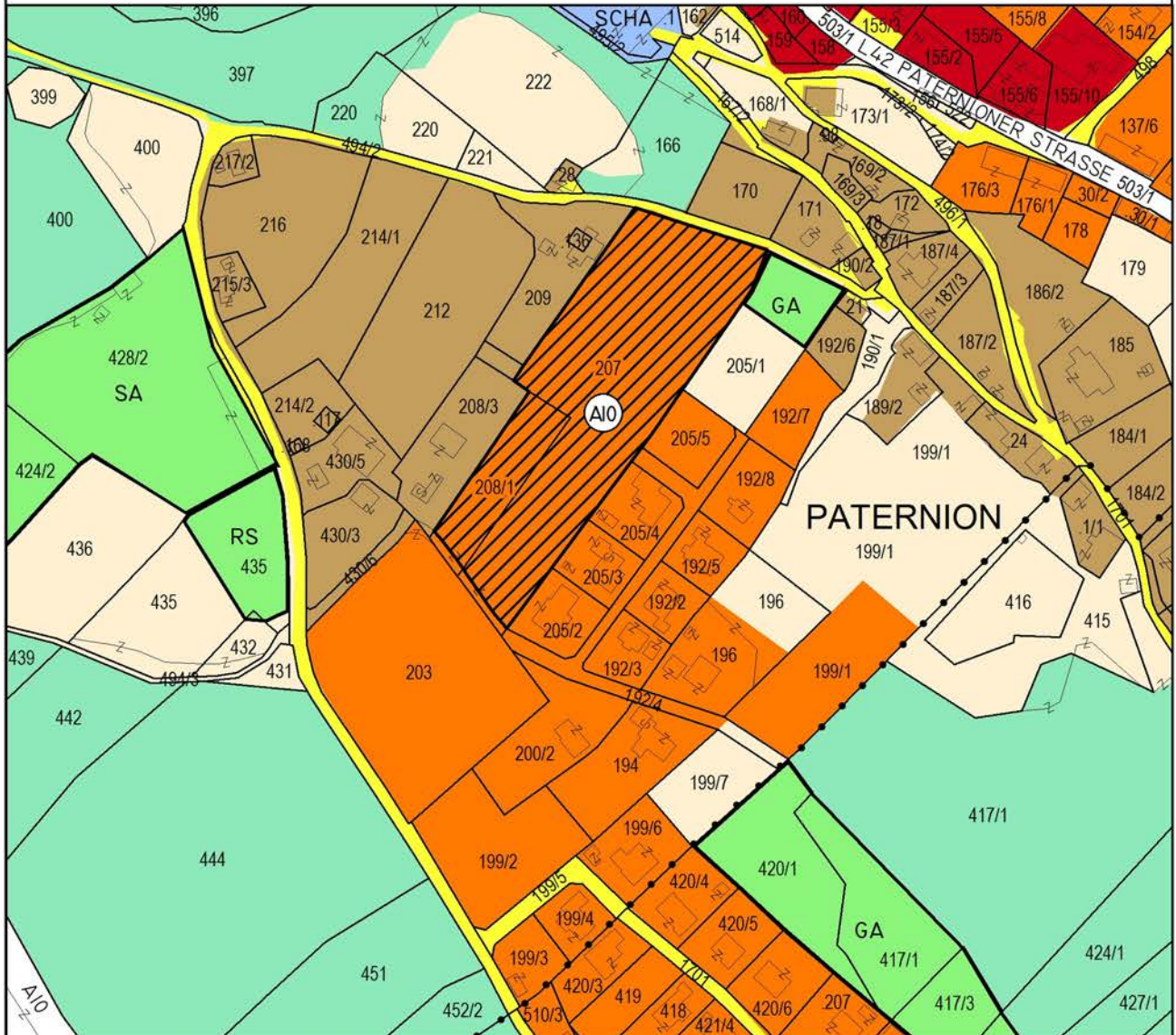
M 1:3000

AUFSCHLIESSUNGSGEBIET: **A10**

KATASTRAL-
GEMEINDE:

PATERNION
(75210)

Widmung: Bauland - Wohngebiet
Grundstück(e): 207 (Teilfläche - ca. 9.041 m²), 208/1 (Teilfläche - ca. 1.580 m²)
Fläche (Summe): ca. 10.621 m²



0 M 1:3000 150M



Klagenfurt, 20.10.2022

Kundmachung: von:
bis:
Zahl:

Gemeinderatsbeschluss:
Sitzung vom:

MAG. WERNER FROHNWIESER
INGENIEURBÜRO FÜR
RAUMPLANUNG UND RAUMORDNUNG

DR. R. CANAVAGASSE 110/316, 9020 KLAGENFURT
T: 0463/916252 M: 0680/3034352

werner.frohnwieser@bg-raumplanung.at



MITGLIED DES FACHVERBANDES



MARKTGEMEINDE PATERNION



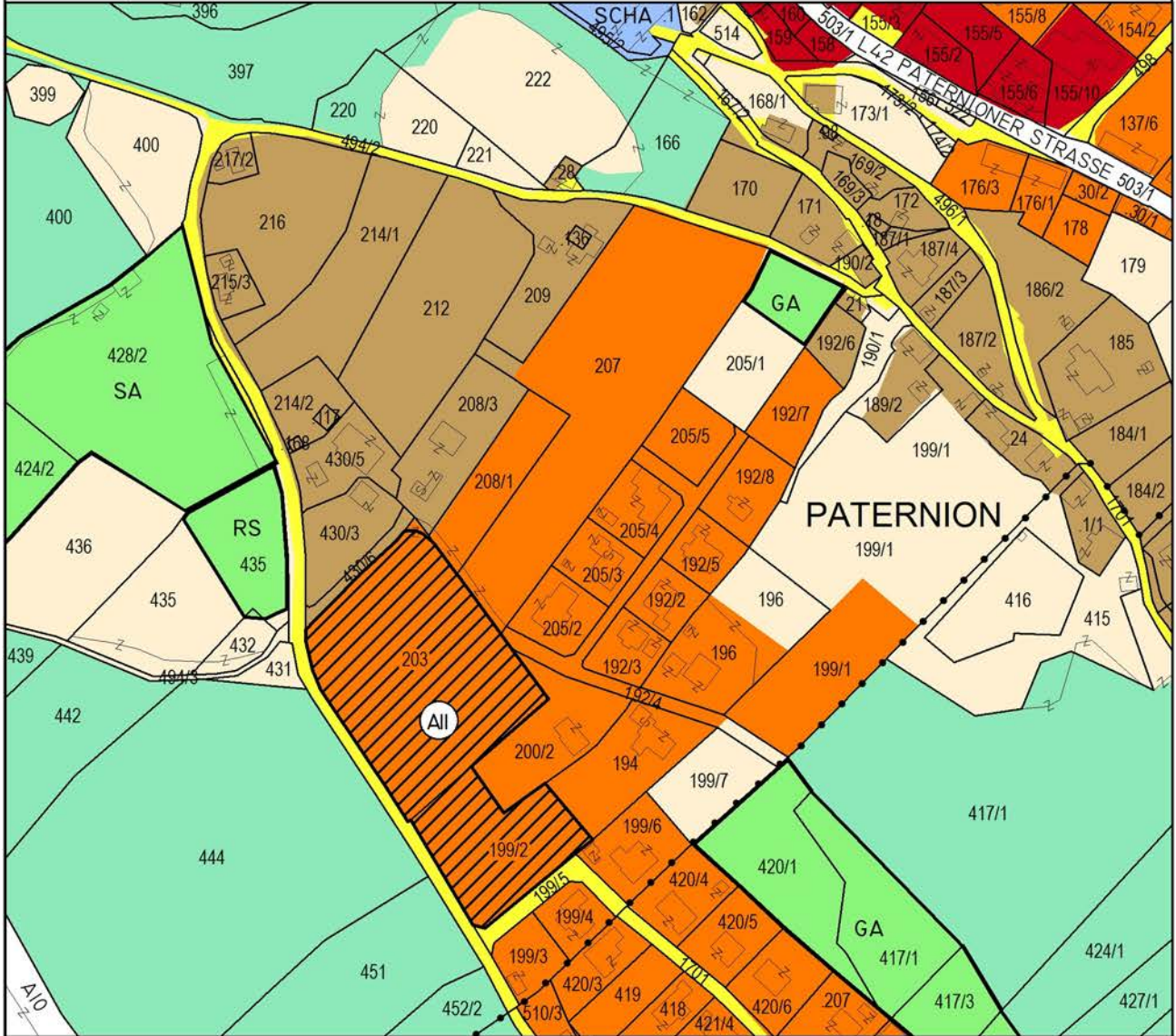
M 1:3000

AUFSCHLIESSUNGSGEBIET: **All**

KATASTRAL-
GEMEINDE:

PATERNION
(75210)

Widmung: Bauland - Wohngebiet
Grundstück(e): 199/2 (Vollfläche - 2.924 m²), 203 (Teilfläche - ca. 7.377 m²)
Fläche (Summe): ca. 10.301 m²



0 M 1:3000 150M



Klagenfurt, 20.10.2022

Kundmachung: von:
bis:
Zahl:

Gemeinderatsbeschluss:
Sitzung vom:

MAG. WERNER FROHNWIESER
INGENIEURBÜRO FÜR
RAUMPLANUNG UND RAUMORDNUNG

DR. R. CANAVAGASSE 110/316, 9020 KLAGENFURT
T: 0463/916252 M: 0680/3034352

werner.frohnwieser@bg-raumplanung.at



MITGLIED DES FACHVERBANDES



MARKTGEMEINDE PATERNION



M 1:3000

AUFSCHLIESSUNGSGEBIET: **A12**

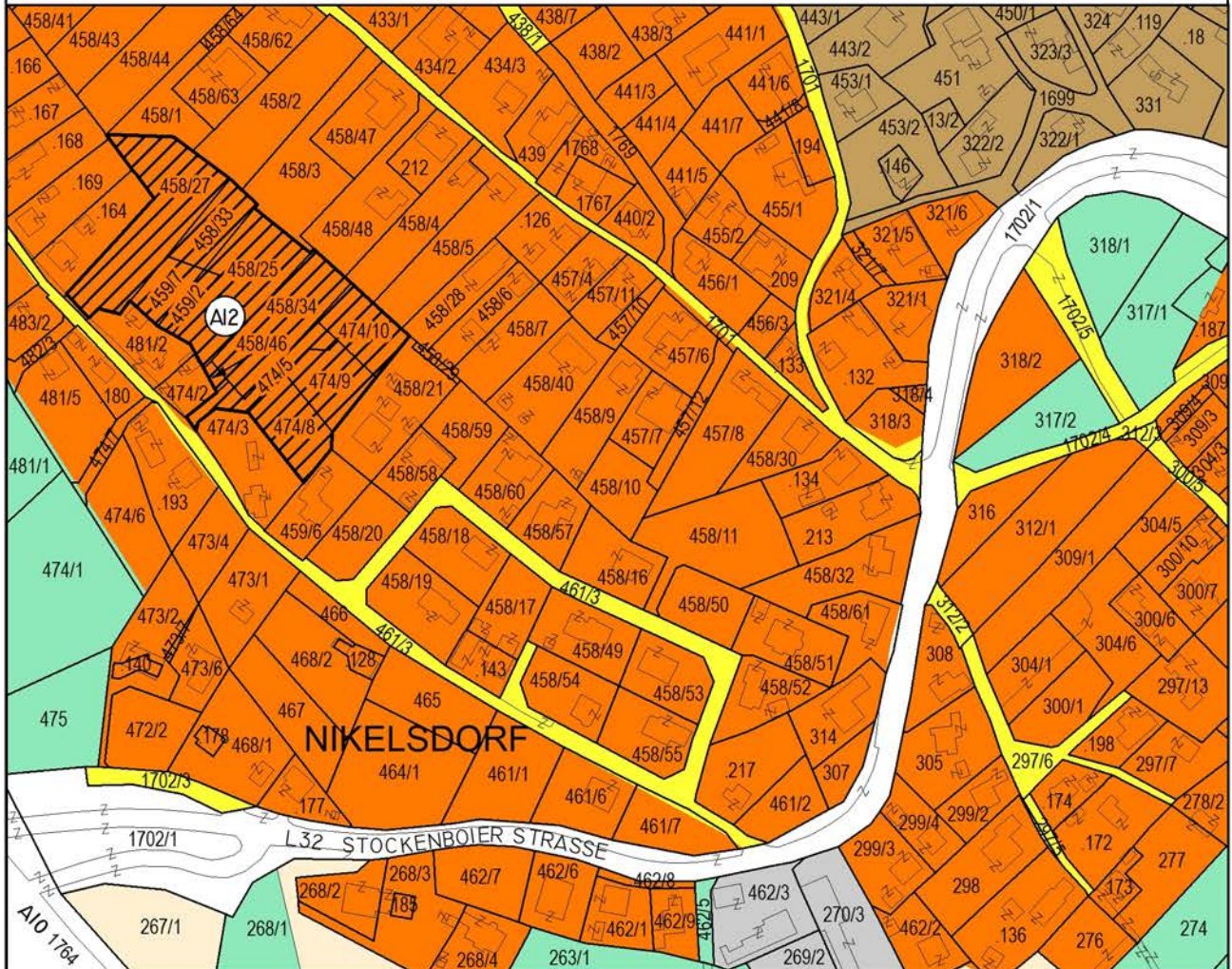
KATASTRAL-
GEMEINDE:

NIKELSDORF
(75209)

Widmung: Bauland - Wohngebiet

Grundstück(e): 458/25 (Vollfläche - 1.619 m²), 458/27 (Teilfläche - ca. 2.059 m²), 458/33 (Vollfläche - 570 m²), 458/34 (Vollfläche - 1.358 m²), 458/46 (Vollfläche - 63 m²) 459/2 (Vollfläche - 179 m²), 459/7 (Vollfläche - 438 m²), 474/5 (Vollfläche - 481 m²), 474/8 (Vollfläche - 795 m²), 474/9 (Vollfläche - 751 m²), 474/10 (Vollfläche - 727 m²)

Fläche (Summe): ca. 9.040 m²



0 M 1:3000 150M



Klagenfurt, 20.10.2022

Kundmachung: von:
bis:
Zahl:

Gemeinderatsbeschluss:
Sitzung vom:

MAG. WERNER FROHNWIESER
INGENIEURBÜRO FÜR
RAUMPLANUNG UND RAUMORDNUNG

DR. R. CANAVALGASSE 110/316, 9020 KLAGENFURT
T: 0463/916252 M: 0680/3034352

werner.frohnwieser@bg-raumplanung.at



MITGLIED DES FACHVERBANDES



MARKTGEMEINDE PATERNION



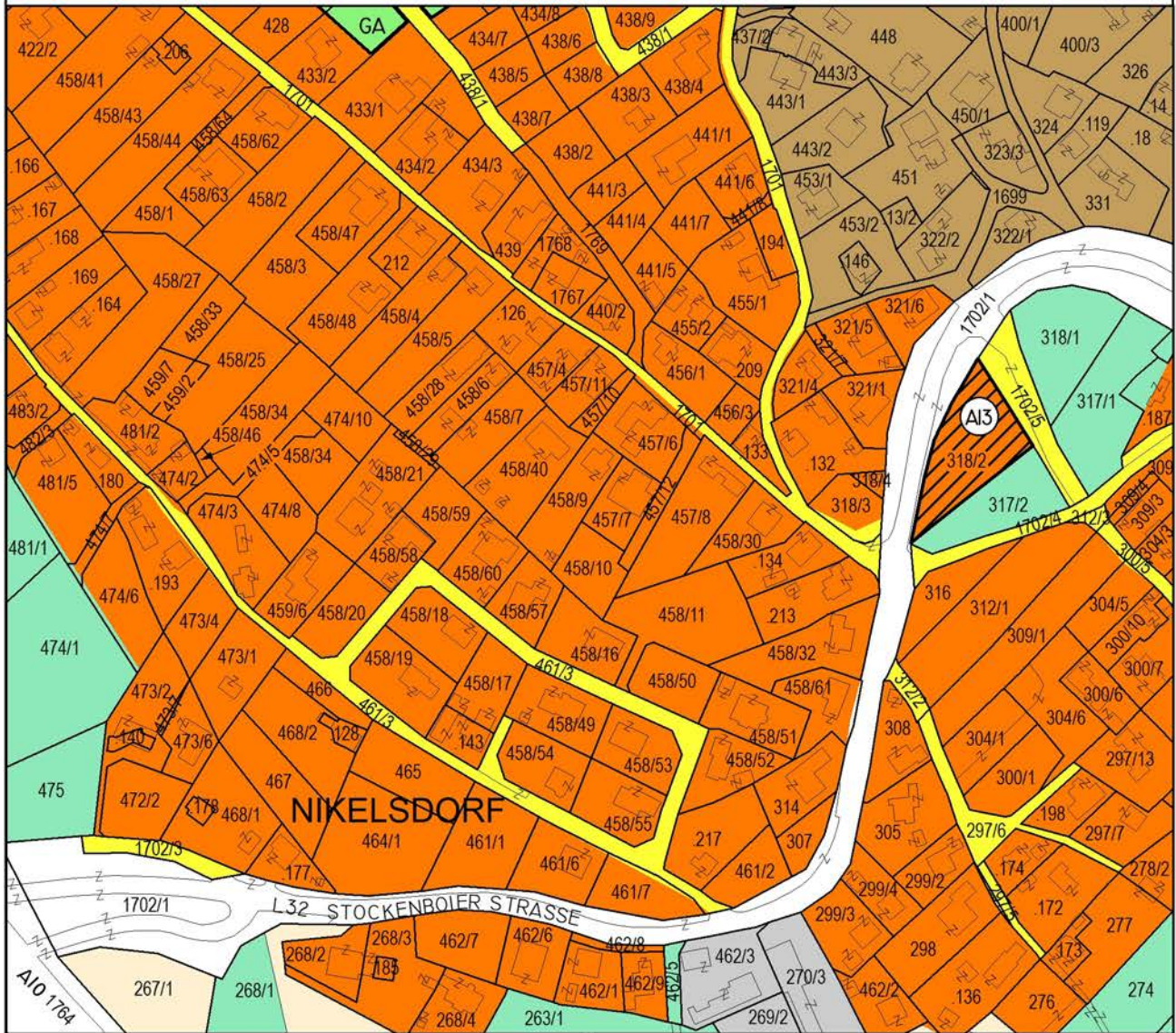
M 1:3000

AUFSCHLIESSUNGSGEBIET: **AI3**

KATASTRAL-
GEMEINDE:

NIKELSDORF
(75209)

Widmung: Bauland - Wohngebiet
 Grundstück(e): 318/2 (Vollfläche - 1.804 m²)
 Fläche (Summe): 1.804 m²



0 M 1:3000 150M

Klagenfurt, 20.10.2022

Kundmachung: von:
 bis:
 Zahl:

Gemeinderatsbeschluss:
 Sitzung vom:

MAG. WERNER FROHNWIESER
 INGENIEURBÜRO FÜR
 RAUMPLANUNG UND RAUMORDNUNG

DR. R. CANAVAGASSE 110/316, 9020 KLAGENFURT
 T: 0463/916252 M: 0680/3034352

werner.frohnwieser@bg-raumplanung.at



MITGLIED DES FACHVERBANDES



MARKTGEMEINDE PATERNION



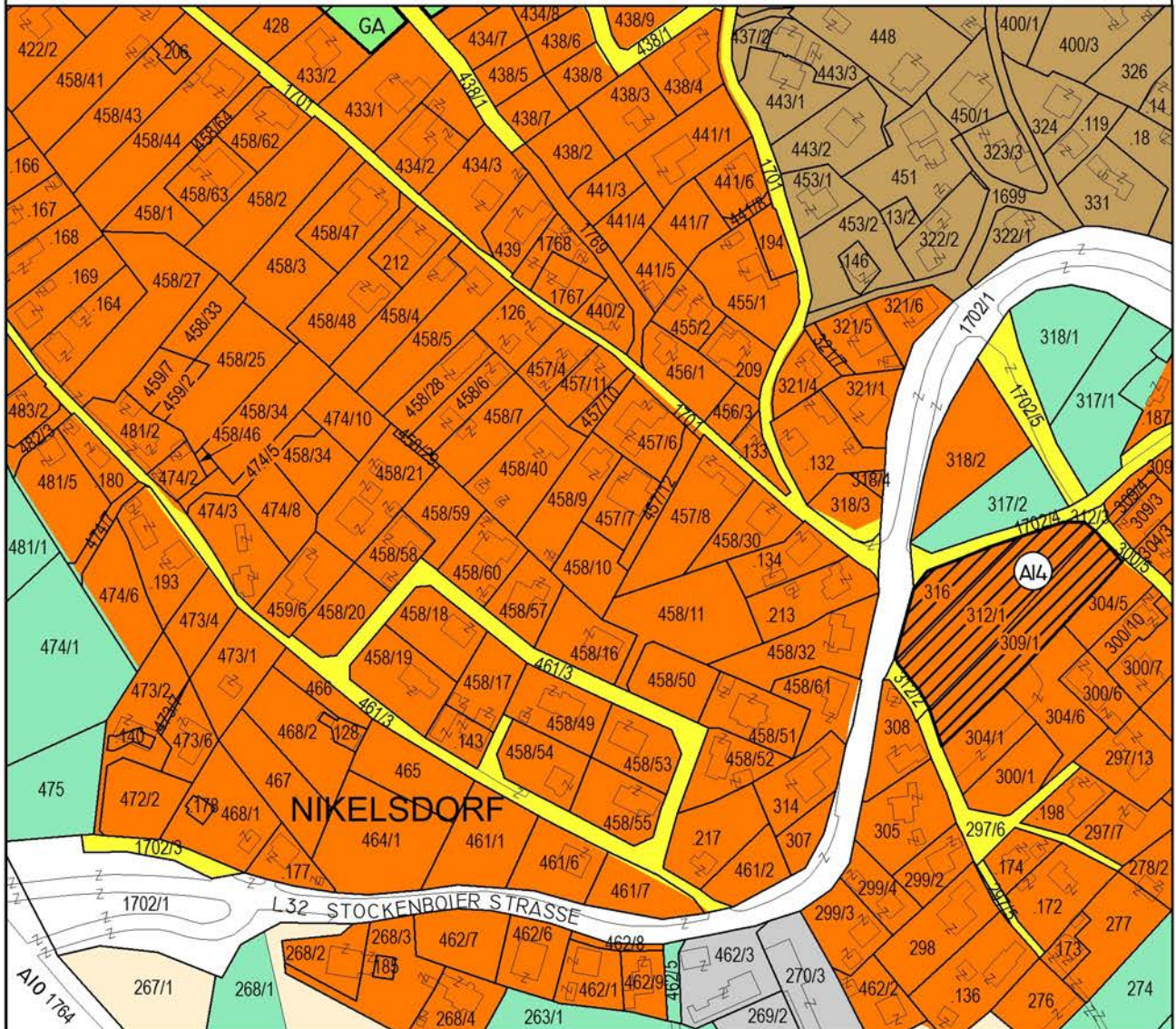
M 1:3000

AUFSCHLIESSUNGSGEBIET: **A14**

KATASTRAL-
GEMEINDE:

NIKELSDORF
(75209)

Widmung: Bauland - Wohngebiet
Grundstück(e): 309/1 (Teilfläche - ca. 1.866 m²), 312/1 (Vollfläche - 2.192 m²), 316 (Vollfläche - 847 m²)
Fläche (Summe): ca. 4.905 m²



0 M 1:3000 150M



Klagenfurt, 20.10.2022

Kundmachung: von:
bis:
Zahl:

Gemeinderatsbeschluss:
Sitzung vom:

MAG. WERNER FROHNWIESER
INGENIEURBÜRO FÜR
RAUMPLANUNG UND RAUMORDNUNG

DR. R. CANAVAGASSE 110/316, 9020 KLAGENFURT
T: 0463/916252 M: 0680/3034352

werner.frohnwieser@bg-raumplanung.at



MITGLIED DES FACHVERBANDES



MARKTGEMEINDE PATERNION



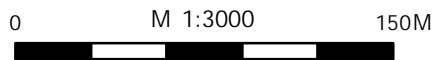
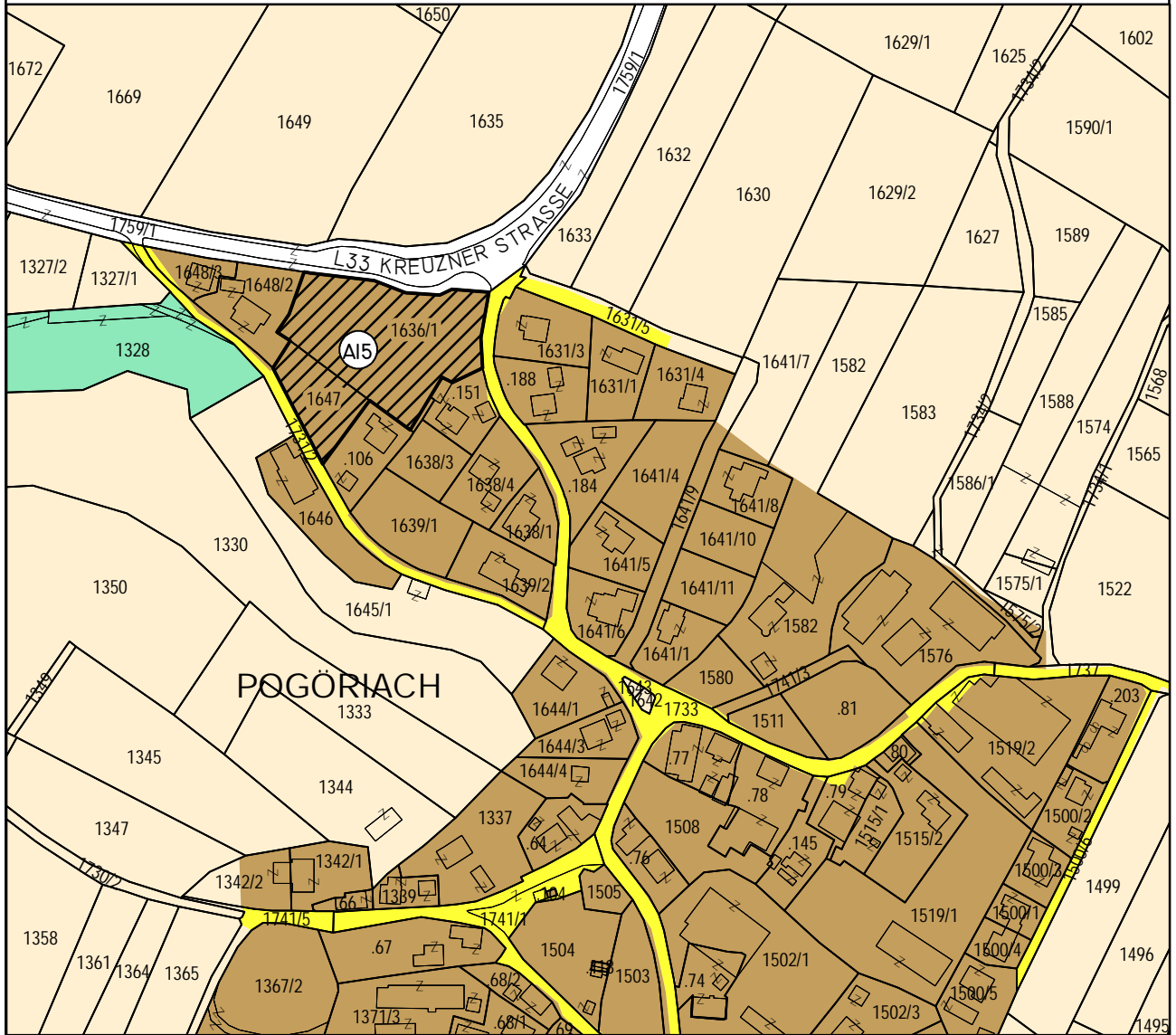
M 1:3000

AUFSCHLIESSUNGSGEBIET: **AI5**

KATASTRAL-
GEMEINDE:

NIKELSDORF
(75209)

Widmung: Bauland - Dorfgebiet
 Grundstück(e): 1636/1 (Teilfläche - ca. 3.930 m²), 1647 (Vollfläche - 1.045 m²)
 Fläche (Summe): ca. 4.975 m²



Klagenfurt, 20.10.2022

Kundmachung: von:
 bis:
 Zahl:

Gemeinderatsbeschluss:
 Sitzung vom:

MAG. WERNER FROHNWIESER
 INGENIEURBÜRO FÜR
 RAUMPLANUNG UND RAUMORDNUNG

DR. R. CANAVALGASSE 110/316, 9020 KLAGENFURT
 T: 0463/916252 M: 0680/3034352

werner.frohnwieser@bg-raumplanung.at



MITGLIED DES FACHVERBANDES



MARKTGEMEINDE PATERNION



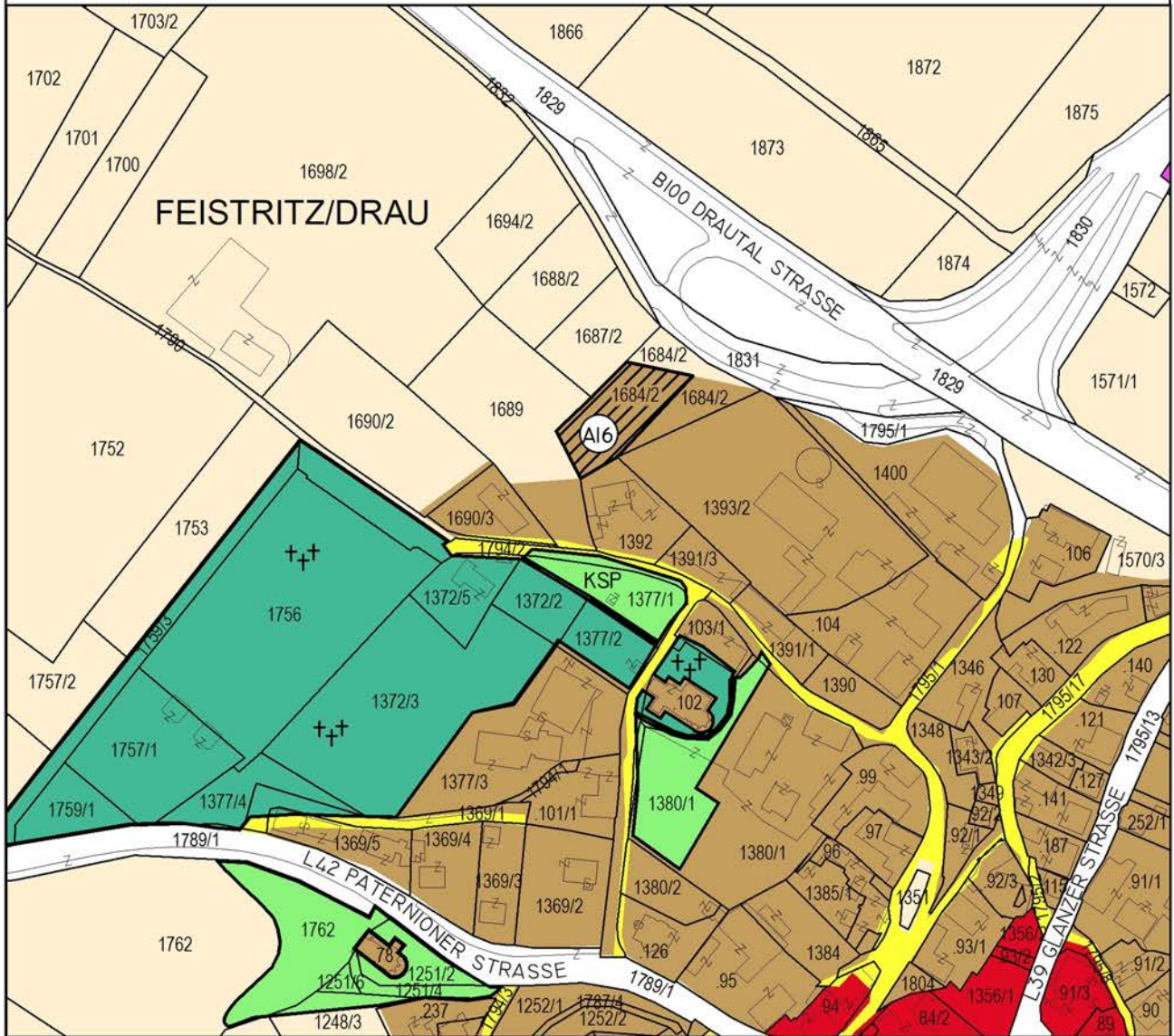
M 1:3000

AUFSCHLIESSUNGSGEBIET: **A16**

KATASTRAL-
GEMEINDE:

FEISTRITZ/DRAU
(75201)

Widmung: Bauland - Dorfgebiet
 Grundstück(e): 1684/2 (Teilfläche - ca. 1.405 m²)
 Fläche (Summe): ca. 1.405 m²



0 M 1:3000 150M

Klagenfurt, 20.10.2022

Kundmachung: von:
 bis:
 Zahl:

Gemeinderatsbeschluss:
 Sitzung vom:

MAG. WERNER FROHNWIESER
 INGENIEURBÜRO FÜR
 RAUMPLANUNG UND RAUMORDNUNG

DR. R. CANAVALGASSE 110/316, 9020 KLAGENFURT
 T: 0463/916252 M: 0680/3034352

werner.frohnwieser@bg-raumplanung.at



MITGLIED DES FACHVERBANDES



MARKTGEMEINDE PATERNION



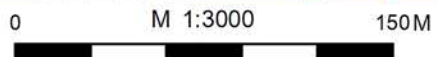
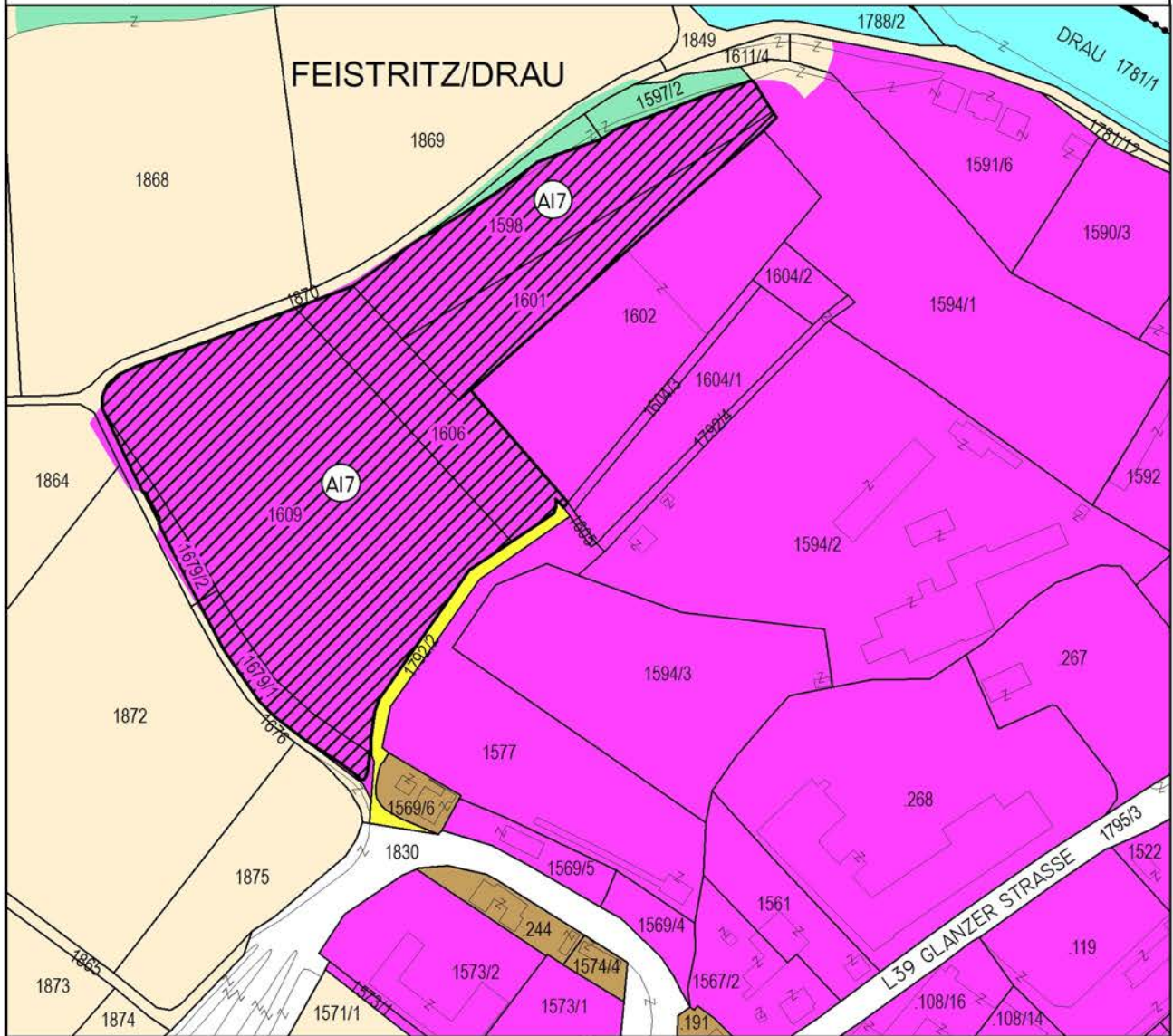
M 1:3000

AUFSCHLIESSUNGSGEBIET: **A17**

KATASTRAL-
GEMEINDE:

FEISTRITZ/DRAU
(75201)

Widmung: Bauland - Industriegebiet
 Grundstück(e): 1598 (Teilfläche - ca. 5.821 m²), 1601 (Vollfläche - 3.615 m²), 1606 (Vollfläche - 3.656 m²),
 1609 (Teilfläche - ca. 17.422 m²), 1679/1 (Teilfläche - ca. 1.148 m²), 1679/2 (Teilfläche - ca. 532 m²)
 Fläche (Summe): ca. 32.194 m²



Klagenfurt, 20.10.2022

Kundmachung: von:
 bis:
 Zahl:

Gemeinderatsbeschluss:
 Sitzung vom:

MAG. WERNER FROHNWIESER
 INGENIEURBÜRO FÜR
 RAUMPLANUNG UND RAUMORDNUNG
 DR. R. CANAVALGASSE 110/316, 9020 KLAGENFURT
 T: 0463/916252 M: 0680/3034352
 werner.frohnwieser@bg-raumplanung.at





MARKTGEMEINDE PATERNION



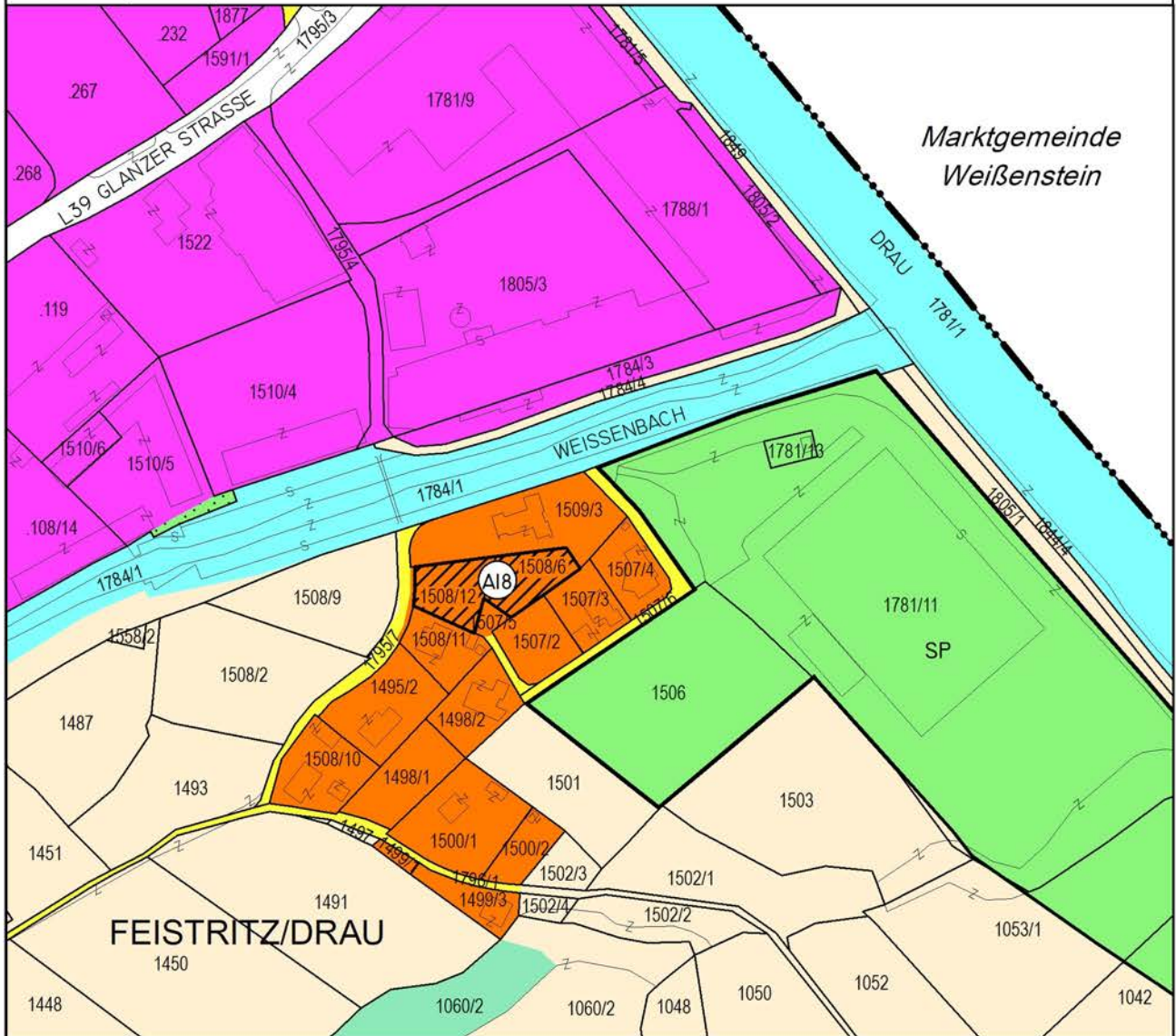
M 1:3000

AUFSCHLIESSUNGSGEBIET: **A18**

KATASTRAL-
GEMEINDE:

FEISTRITZ/DRAU
(75201)

Widmung: Bauland - Wohngebiet
Grundstück(e): 1508/6 (Vollfläche - 761 m²), 1508/12 (Vollfläche - 801 m²)
Fläche (Summe): 1.562 m²



0 M 1:3000 150M

Klagenfurt, 20.10.2022

Kundmachung: von:
bis:
Zahl:

Gemeinderatsbeschluss:
Sitzung vom:

MAG. WERNER FROHNWIESER
INGENIEURBÜRO FÜR
RAUMPLANUNG UND RAUMORDNUNG

DR. R. CANAVAGASSE 110/316, 9020 KLAGENFURT
T: 0463/916252 M: 0680/3034352

werner.frohnwieser@bg-raumplanung.at



MITGLIED DES FACHVERBANDES



MARKTGEMEINDE PATERNION



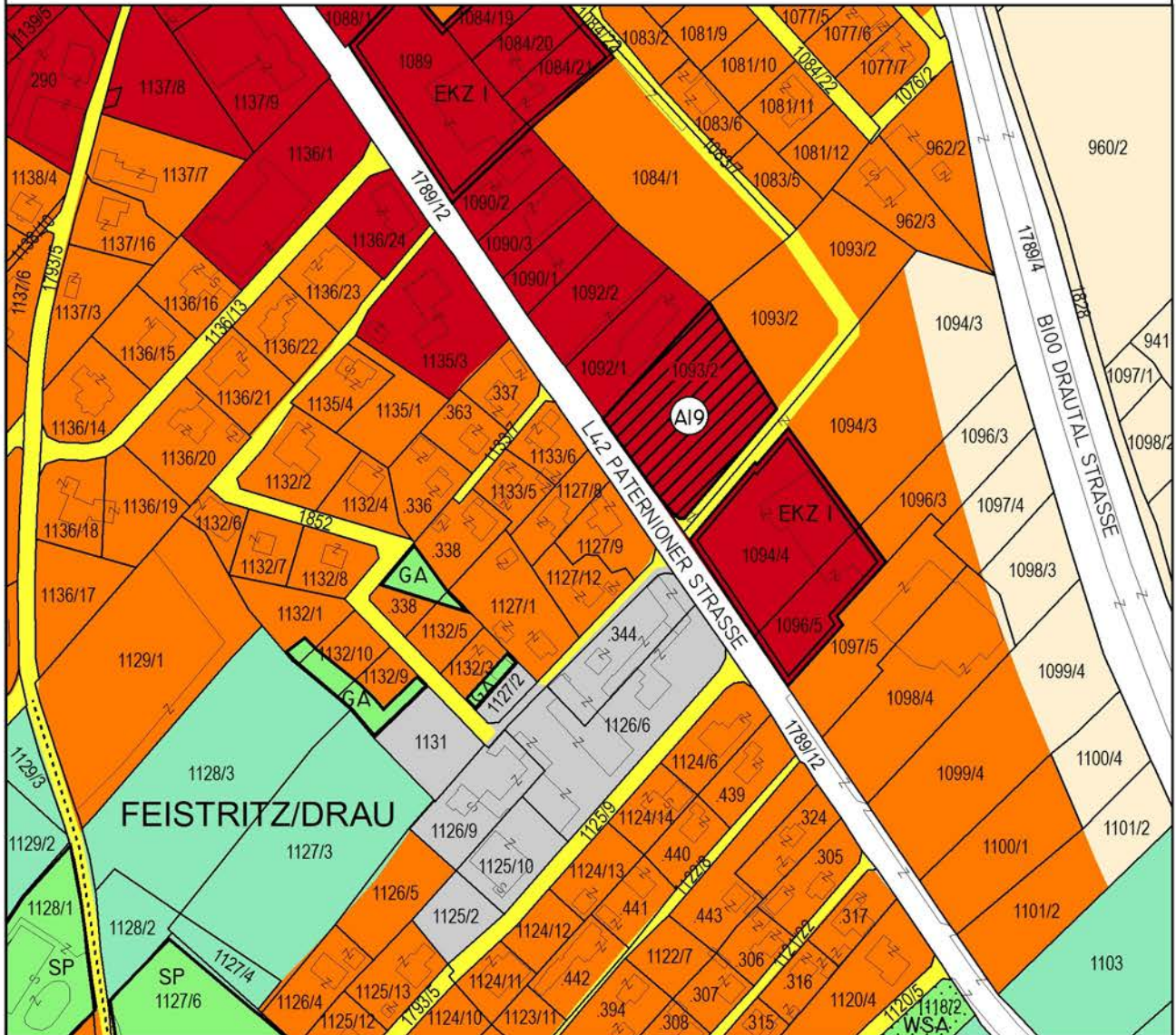
M 1:3000

AUFSCHLIESSUNGSGEBIET: **AI9**

KATASTRAL-
GEMEINDE:

FEISTRITZ/DRAU
(75201)

Widmung: Bauland - Geschäftsgebiet
Grundstück(e): 1093/2 (Teilfläche - ca. 3.665 m²)
Fläche (Summe): ca. 3.665 m²



0 M 1:3000 150M

Klagenfurt, 20.10.2022

Kundmachung: von:
bis:
Zahl:

Gemeinderatsbeschluss:
Sitzung vom:

MAG. WERNER FROHNWIESER
INGENIEURBÜRO FÜR
RAUMPLANUNG UND RAUMORDNUNG

DR. R. CANAVAGASSE 110/316, 9020 KLAGENFURT
T: 0463/916252 M: 0680/3034352

werner.frohnwieser@bg-raumplanung.at



MITGLIED DES FACHVERBANDES



MARKTGEMEINDE PATERNION



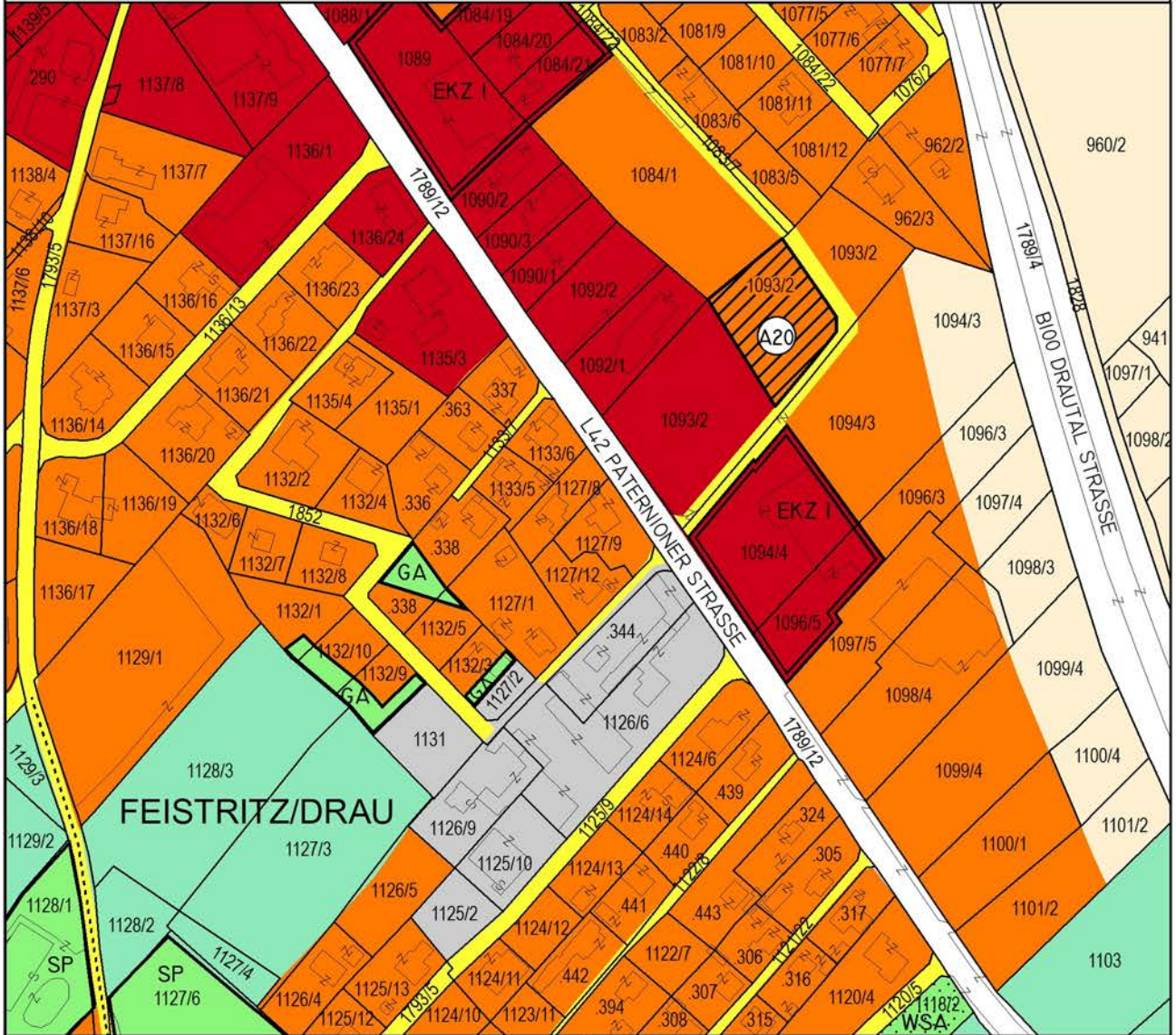
M 1:3000

AUFSCHLIESSUNGSGEBIET: **A20**

KATASTRAL-
GEMEINDE:

FEISTRITZ/DRAU
(75201)

Widmung: Bauland - Wohngebiet
 Grundstück(e): 1093/2 (Teilfläche - ca. 2.173 m²)
 Fläche (Summe): ca. 2.173 m²



0 M 1:3000 150M

Klagenfurt, 20.10.2022

Kundmachung: von:
 bis:
 Zahl:

Gemeinderatsbeschluss:
 Sitzung vom:

MAG. WERNER FROHNWIESER
 INGENIEURBÜRO FÜR
 RAUMPLANUNG UND RAUMORDNUNG

DR. R. CANAVALGASSE 110/316, 9020 KLAGENFURT
 T: 0463/916252 M: 0680/3034352

werner.frohnwieser@bg-raumplanung.at



MITGLIED DES FACHVERBANDES



MARKTGEMEINDE PATERNION



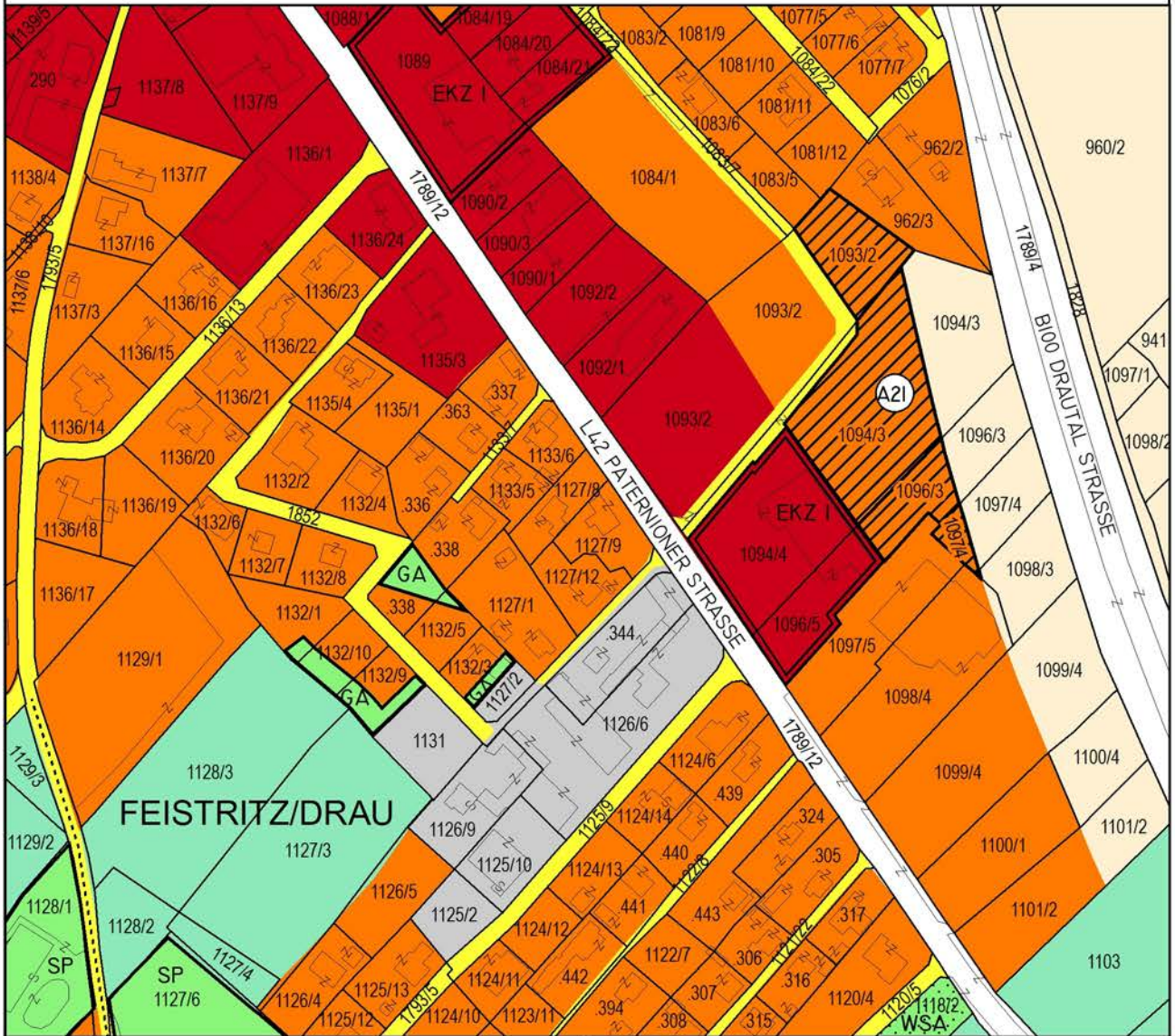
M 1:3000

AUFSCHLIESSUNGSGEBIET: **A21**

KATASTRAL-
GEMEINDE:

FEISTRITZ/DRAU
(75201)

Widmung: Bauland - Wohngebiet
 Grundstück(e): 1093/2 (Teilfläche - ca. 1.460 m²), 1094/3 (Teilfläche - ca. 3.905 m²), 1096/3 (Teilfläche - ca. 1.017 m²),
 1097/4 (Teilfläche - ca. 263 m²), 1098/3 (Teilfläche - ca. 4 m²)
 Fläche (Summe): ca. 6.649 m²



0 M 1:3000 150M



Klagenfurt, 20.10.2022

Kundmachung: von:
 bis:
 Zahl:

Gemeinderatsbeschluss:
 Sitzung vom:

MAG. WERNER FROHNWIESER
 INGENIEURBÜRO FÜR
 RAUMPLANUNG UND RAUMORDNUNG

DR. R. CANAVALGASSE 110/316, 9020 KLAGENFURT
 T: 0463/916252 M: 0680/3034352

werner.frohnwieser@bg-raumplanung.at



MITGLIED DES FACHVERBANDES



MARKTGEMEINDE PATERNION



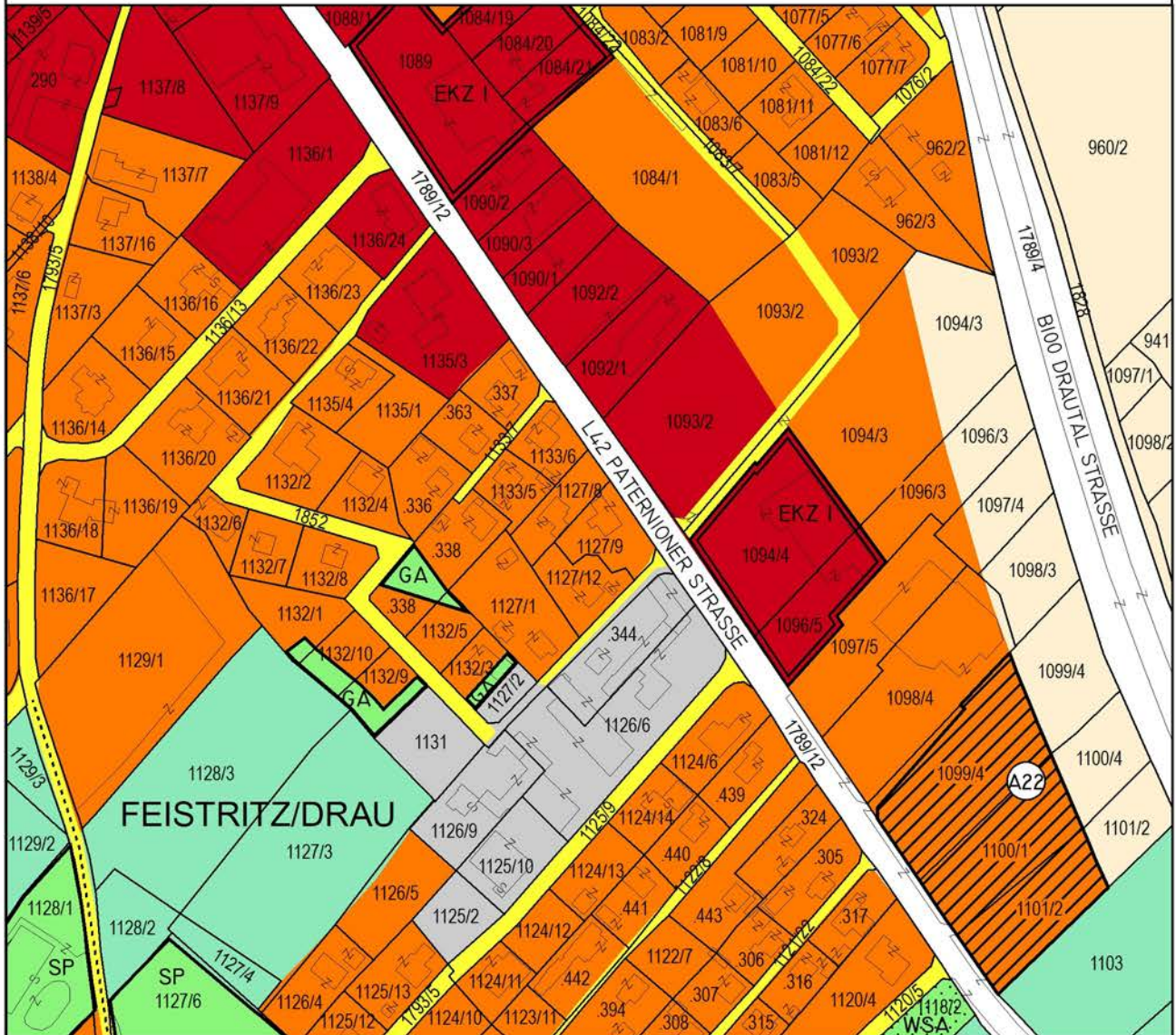
M 1:3000

AUFSCHLIESSUNGSGEBIET: **A22**

KATASTRAL-
GEMEINDE:

FEISTRITZ/DRAU
(75201)

Widmung: Bauland - Wohngebiet
Grundstück(e): 1099/4 (Teilfläche - ca. 3.348 m²), 1100/1 (Vollfläche - 2.353 m²), 1101/2 (Teilfläche - ca. 2.024 m²)
Fläche (Summe): ca. 7.725 m²



0 M 1:3000 150M

Klagenfurt, 20.10.2022

Kundmachung: von:
bis:
Zahl:

Gemeinderatsbeschluss:
Sitzung vom:

MAG. WERNER FROHNWIESER
INGENIEURBÜRO FÜR
RAUMPLANUNG UND RAUMORDNUNG

DR. R. CANAVALGASSE 110/316, 9020 KLAGENFURT
T: 0463/916252 M: 0680/3034352

werner.frohnwieser@bg-raumplanung.at



MITGLIED DES FACHVERBANDES



MARKTGEMEINDE PATERNION




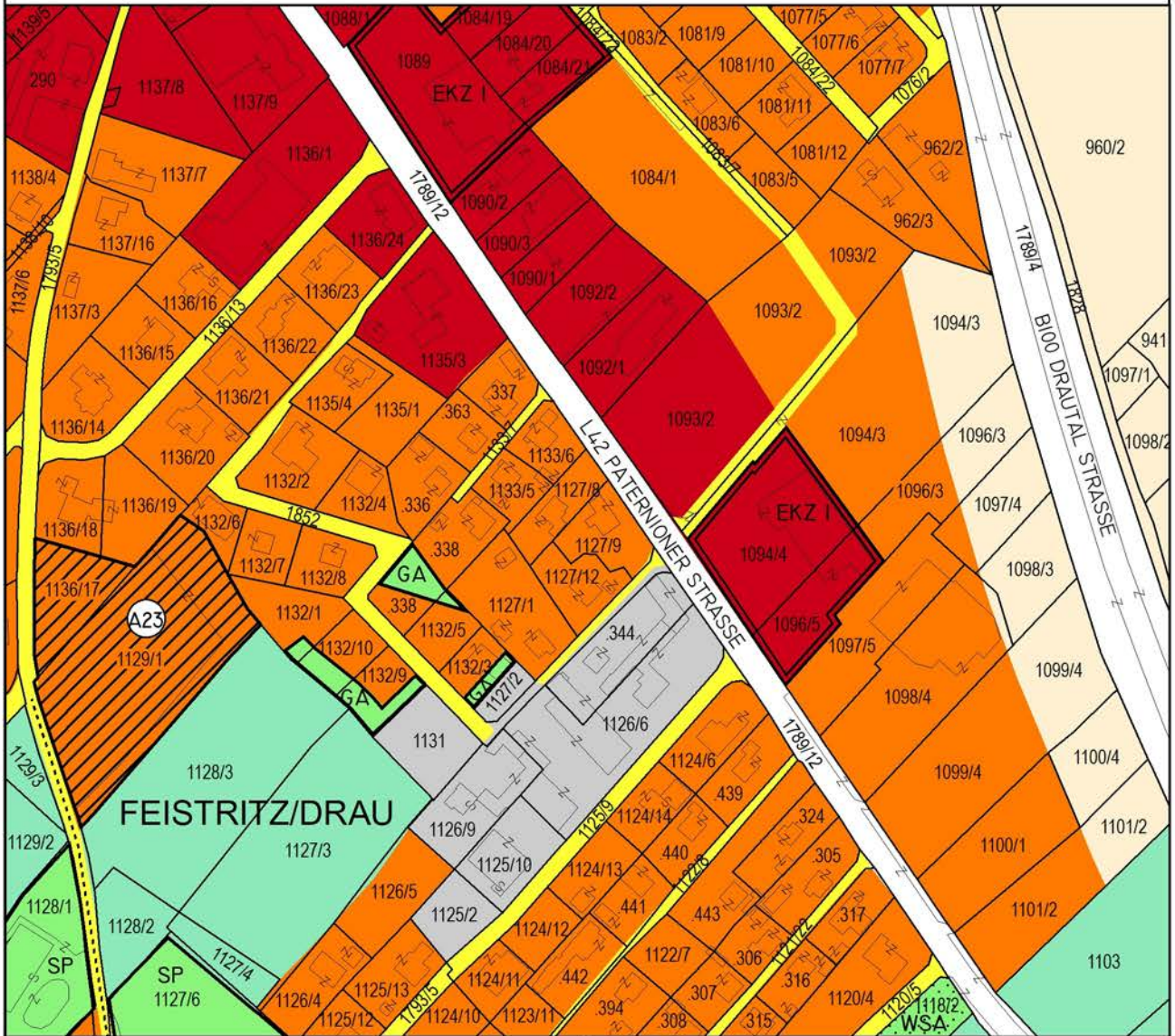
M 1:3000

AUFSCHLIESSUNGSGEBIET: **A23**

KATASTRAL-
GEMEINDE:

FEISTRITZ/DRAU
(75201)

Widmung: Bauland - Wohngebiet
 Grundstück(e): 1129/1 (Vollfläche - 5.987 m²), 1136/17 (Vollfläche - 1.382 m²)
 Fläche (Summe): 7.369 m²



Klagenfurt, 20.10.2022

Kundmachung: von:
 bis:
 Zahl:

Gemeinderatsbeschluss:
 Sitzung vom:

MAG. WERNER FROHNWIESER
 INGENIEURBÜRO FÜR
 RAUMPLANUNG UND RAUMORDNUNG

DR. R. CANAVALGASSE 110/316, 9020 KLAGENFURT
 T: 0463/916252 M: 0680/3034352

werner.frohnwieser@bg-raumplanung.at



MITGLIED DES FACHVERBANDES



MARKTGEMEINDE PATERNION



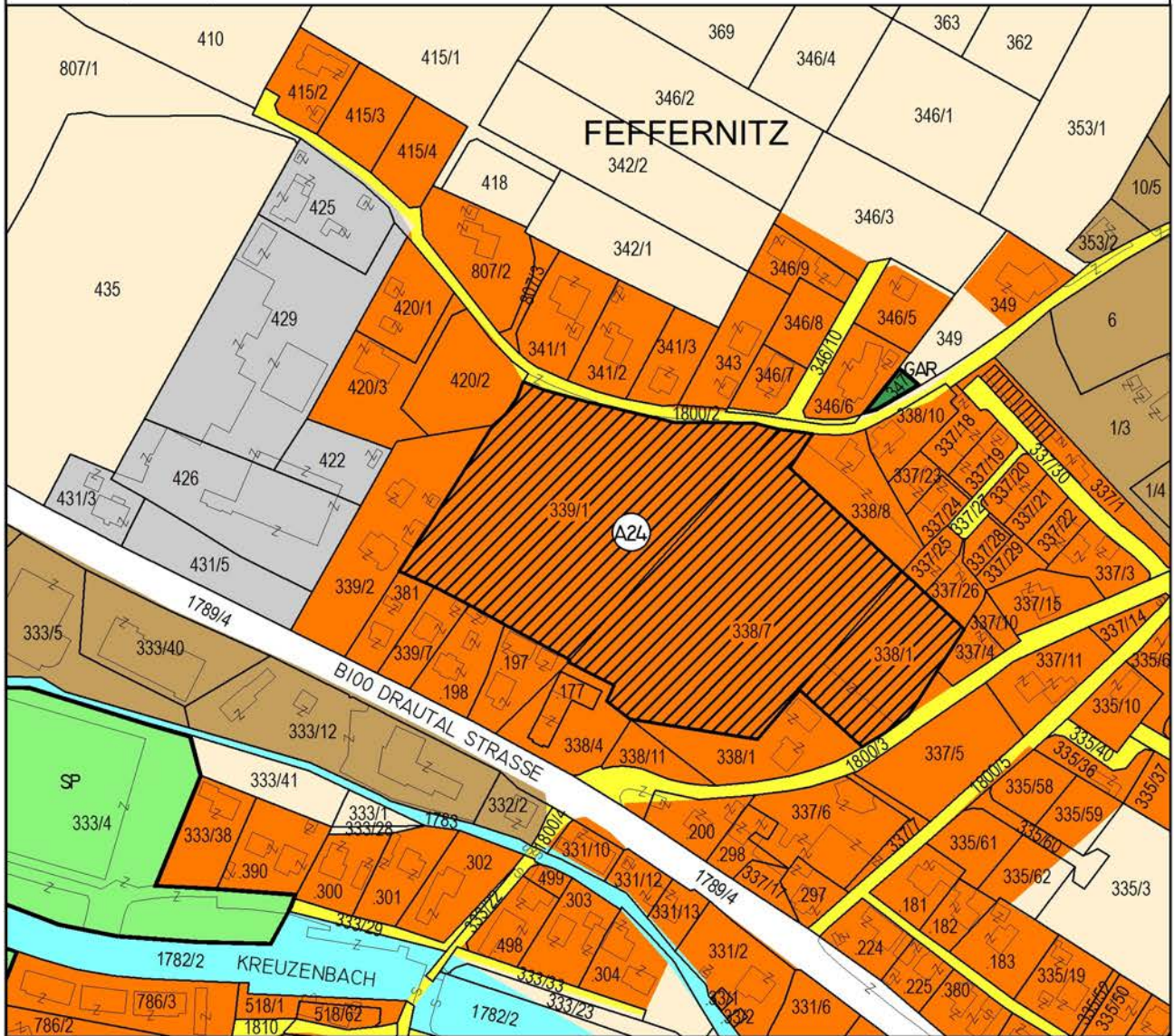
M 1:3000

AUFSCHLIESSUNGSGEBIET: **A24**

KATASTRAL-
GEMEINDE:

FEISTRITZ/DRAU
(75201)

Widmung: Bauland - Wohngebiet
 Grundstück(e): 338/1 (Teilfläche - ca. 2.753 m²), 338/7 (Vollfläche - 10.196 m²), 339/1 (Vollfläche - 10.532 m²)
 Fläche (Summe): ca. 23.481 m²



0 M 1:3000 150M

Klagenfurt, 20.10.2022

Kundmachung: von:
 bis:
 Zahl:

Gemeinderatsbeschluss:
 Sitzung vom:

MAG. WERNER FROHNWIESER
 INGENIEURBÜRO FÜR
 RAUMPLANUNG UND RAUMORDNUNG

DR. R. CANAVAGASSE 110/316, 9020 KLAGENFURT
 T: 0463/916252 M: 0680/3034352

werner.frohnwieser@bg-raumplanung.at



MITGLIED DES FACHVERBANDES



MARKTGEMEINDE PATERNION



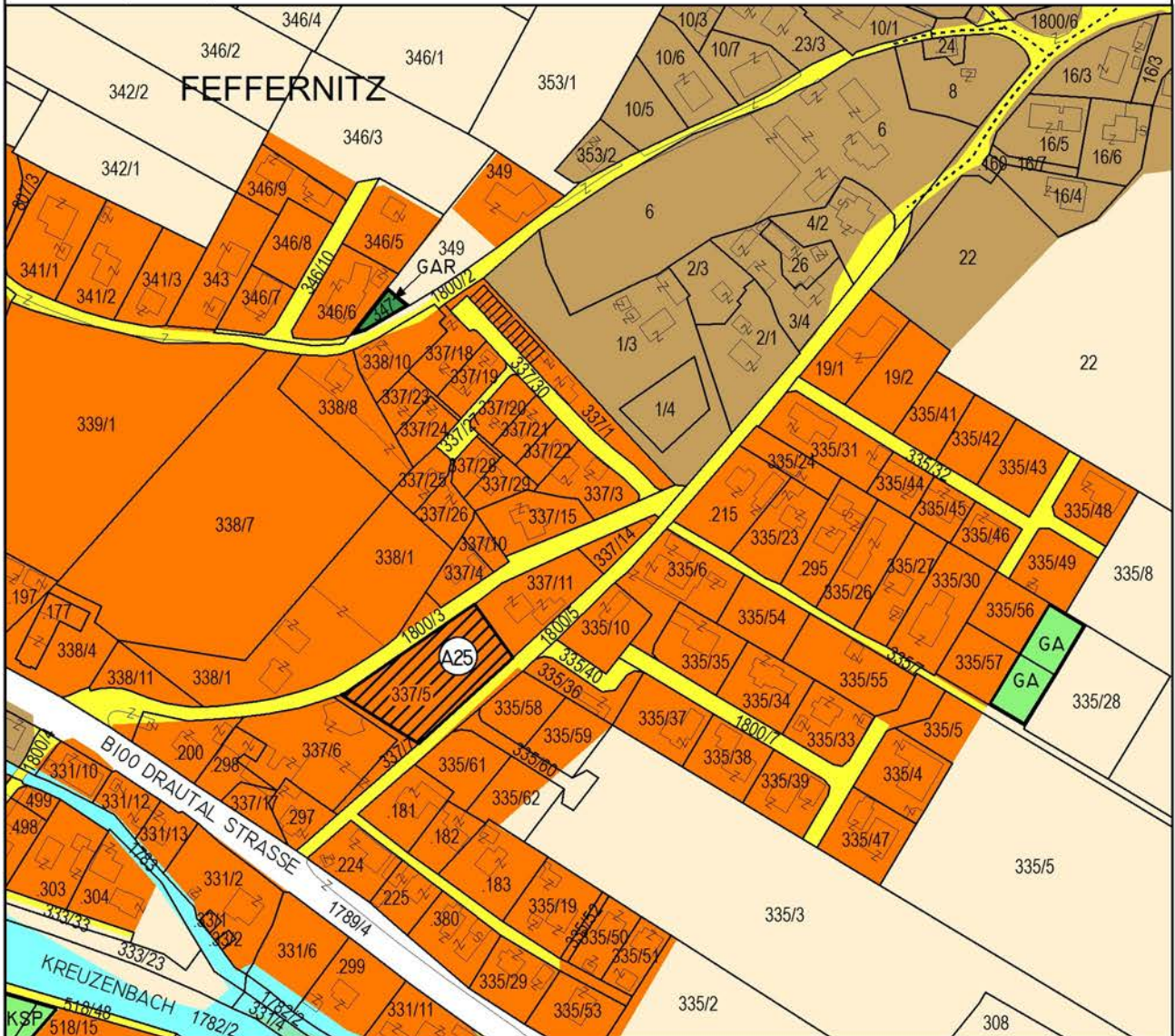
M 1:3000

AUFSCHLIESSUNGSGEBIET: **A25**

KATASTRAL-
GEMEINDE:

FEISTRITZ/DRAU
(75201)

Widmung: Bauland - Wohngebiet
 Grundstück(e): 337/5 (Vollfläche - 2.128 m²)
 Fläche (Summe): 2.128 m²



0 M 1:3000 150M

Klagenfurt, 20.10.2022

Kundmachung: von:
 bis:
 Zahl:

Gemeinderatsbeschluss:
 Sitzung vom:

MAG. WERNER FROHNWIESER
 INGENIEURBÜRO FÜR
 RAUMPLANUNG UND RAUMORDNUNG

DR. R. CANAVAGASSE 110/316, 9020 KLAGENFURT
 T: 0463/916252 M: 0680/3034352

werner.frohnwieser@bg-raumplanung.at



MITGLIED DES FACHVERBANDES



MARKTGEMEINDE PATERNION



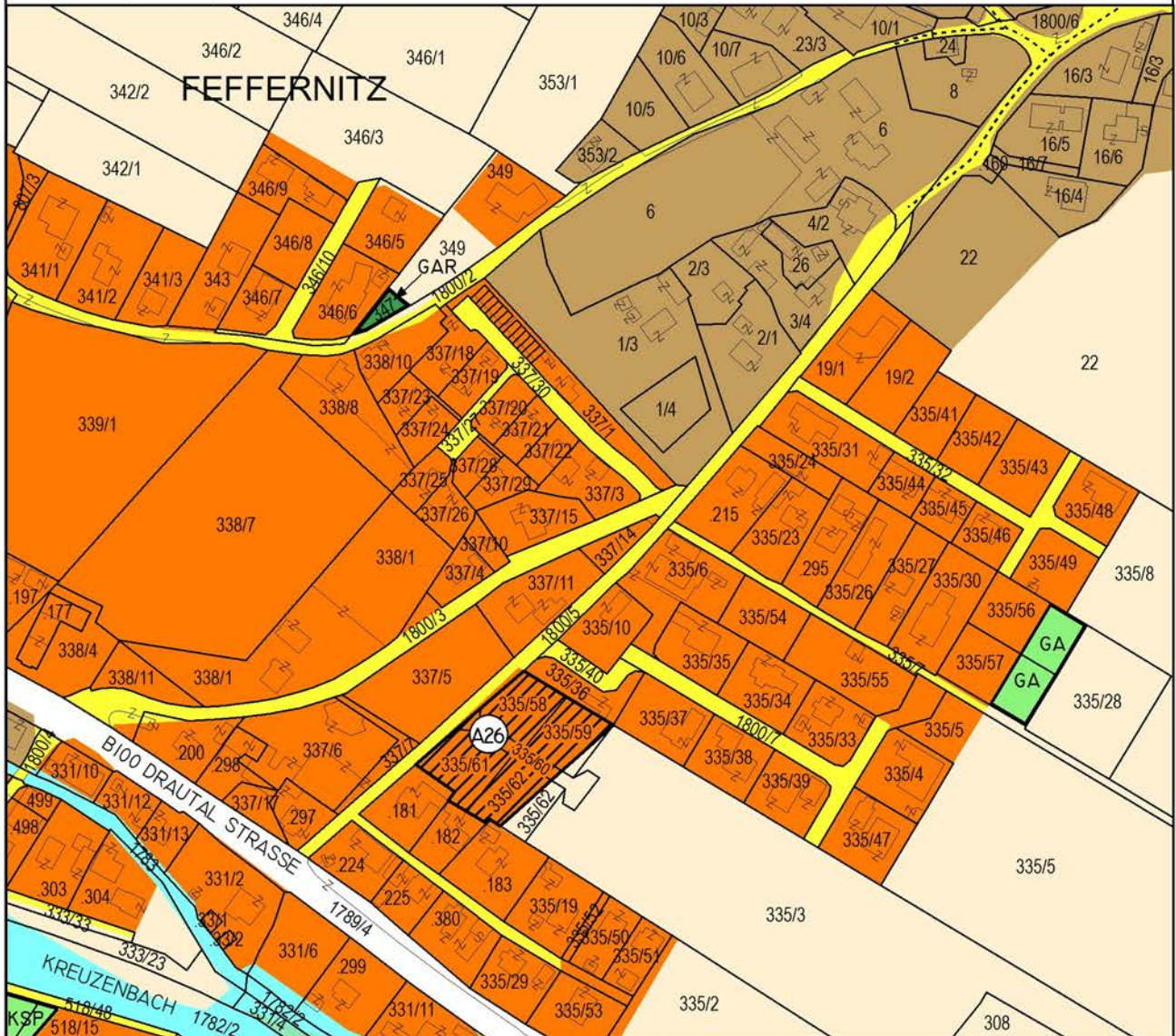
M 1:3000

AUFSCHLIESSUNGSGEBIET: **A26**

KATASTRAL-
GEMEINDE:

FEISTRITZ/DRAU
(75201)

Widmung: Bauland - Wohngebiet
Grundstück(e): 335/58 (Vollfläche - 682 m²), 335/59 (Teilfläche - ca. 615 m²), 335/60 (Teilfläche - ca. 295 m²),
335/61 (Vollfläche - 779 m²), 335/62 (Teilfläche - ca. 531 m²)
Fläche (Summe): ca. 2.902 m²



0 M 1:3000 150M

Klagenfurt, 20.10.2022

Kundmachung: von:
bis:
Zahl:

Gemeinderatsbeschluss:
Sitzung vom:

MAG. WERNER FROHNWIESER
INGENIEURBÜRO FÜR
RAUMPLANUNG UND RAUMORDNUNG

DR. R. CANAVAGASSE 110/316, 9020 KLAGENFURT
T: 0463/916252 M: 0680/3034352

werner.frohnwieser@bg-raumplanung.at



MITGLIED DES FACHVERBANDES



MARKTGEMEINDE PATERNION



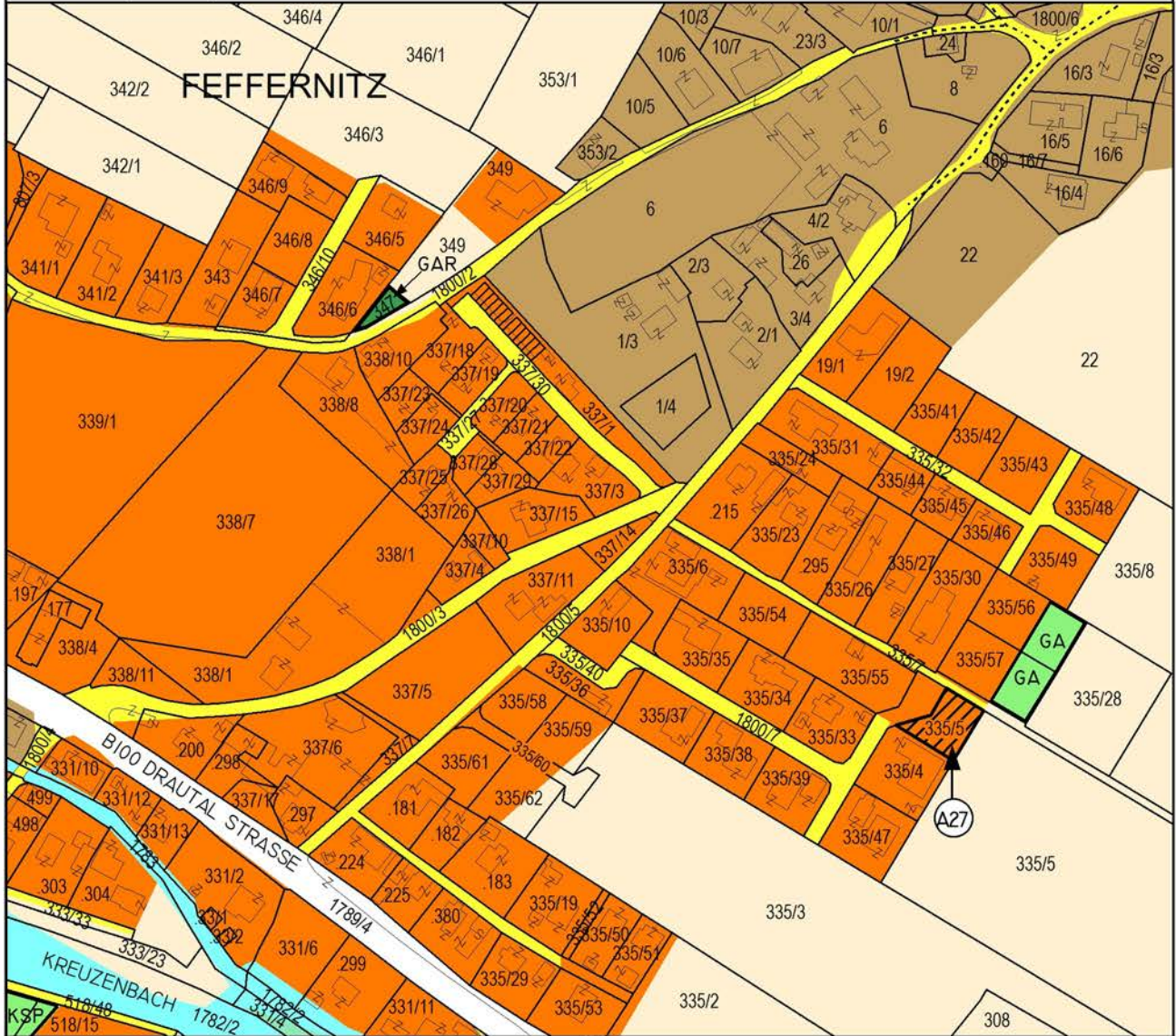
M 1:3000

AUFSCHLIESSUNGSGEBIET: **A27**

KATASTRAL-
GEMEINDE:

FEISTRITZ/DRAU
(75201)

Widmung: Bauland - Wohngebiet
Grundstück(e): 335/5 (Teilfläche - ca. 543 m²)
Fläche (Summe): ca. 543 m²



0 M 1:3000 150M



Klagenfurt, 20.10.2022

Kundmachung: von:
bis:
Zahl:

Gemeinderatsbeschluss:
Sitzung vom:

MAG. WERNER FROHNWIESER
INGENIEURBÜRO FÜR
RAUMPLANUNG UND RAUMORDNUNG

DR. R. CANAVAGASSE 110/316, 9020 KLAGENFURT
T: 0463/916252 M: 0680/3034352

werner.frohnwieser@bg-raumplanung.at



MITGLIED DES FACHVERBANDES



MARKTGEMEINDE PATERNION




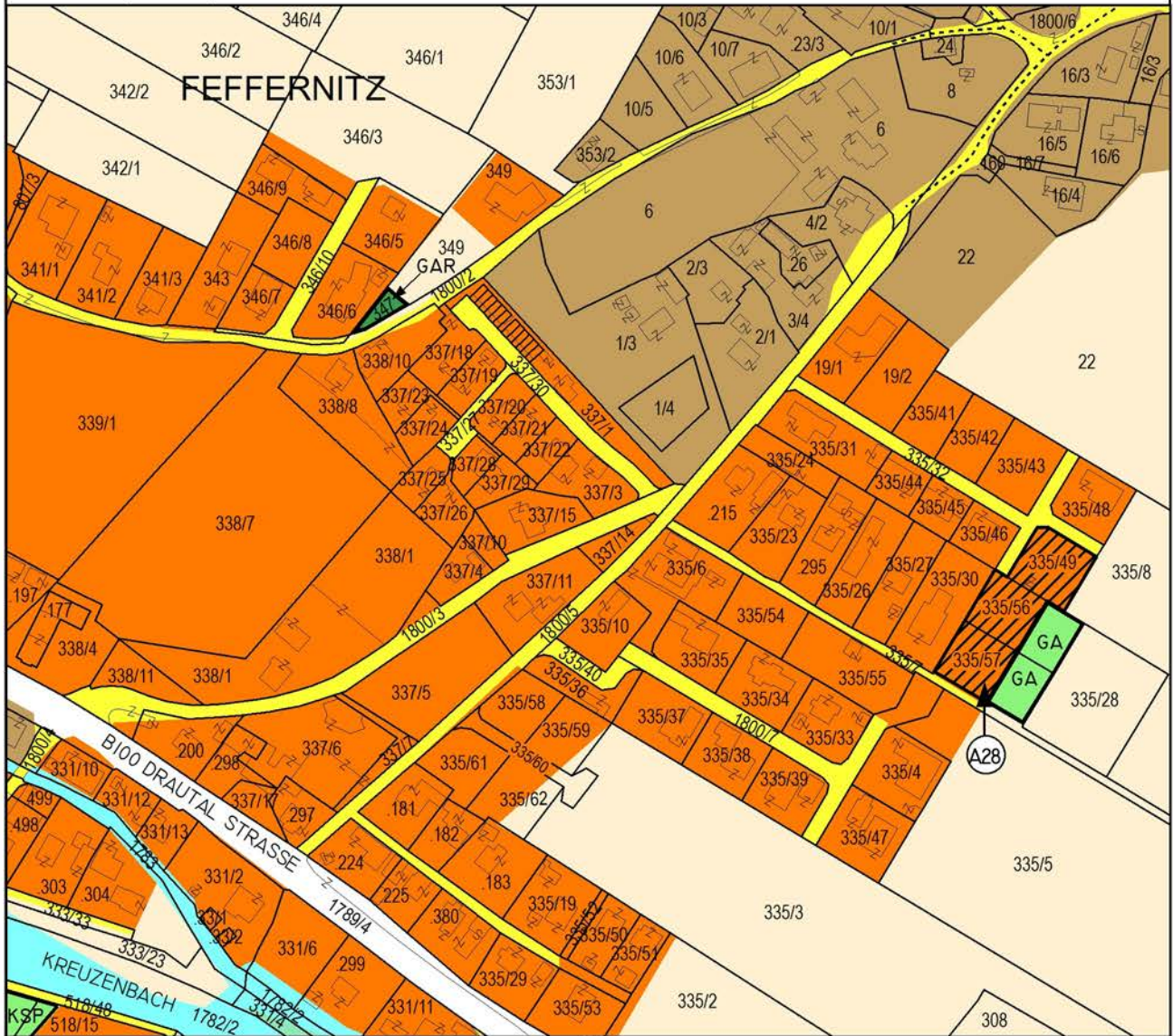
M 1:3000

AUFSCHLIESSUNGSGEBIET: **A28**

KATASTRAL-
GEMEINDE:

FEISTRITZ/DRAU
(75201)

Widmung: Bauland - Wohngebiet
 Grundstück(e): 335/49 (Vollfläche - 803 m²), 335/56 (Teilfläche - ca. 688 m²), 335/57 (Teilfläche - ca. 687 m²)
 Fläche (Summe): ca. 2.178 m²



Klagenfurt, 20.10.2022

Kundmachung: von:
 bis:
 Zahl:

Gemeinderatsbeschluss:
 Sitzung vom:

MAG. WERNER FROHNWIESER
 INGENIEURBÜRO FÜR
 RAUMPLANUNG UND RAUMORDNUNG

DR. R. CANAVAGASSE 110/316, 9020 KLAGENFURT
 T: 0463/916252 M: 0680/3034352

werner.frohnwieser@bg-raumplanung.at



MITGLIED DES FACHVERBANDES



MARKTGEMEINDE PATERNION



M 1:3000

AUFSCHLIESSUNGSGEBIET: **A29**

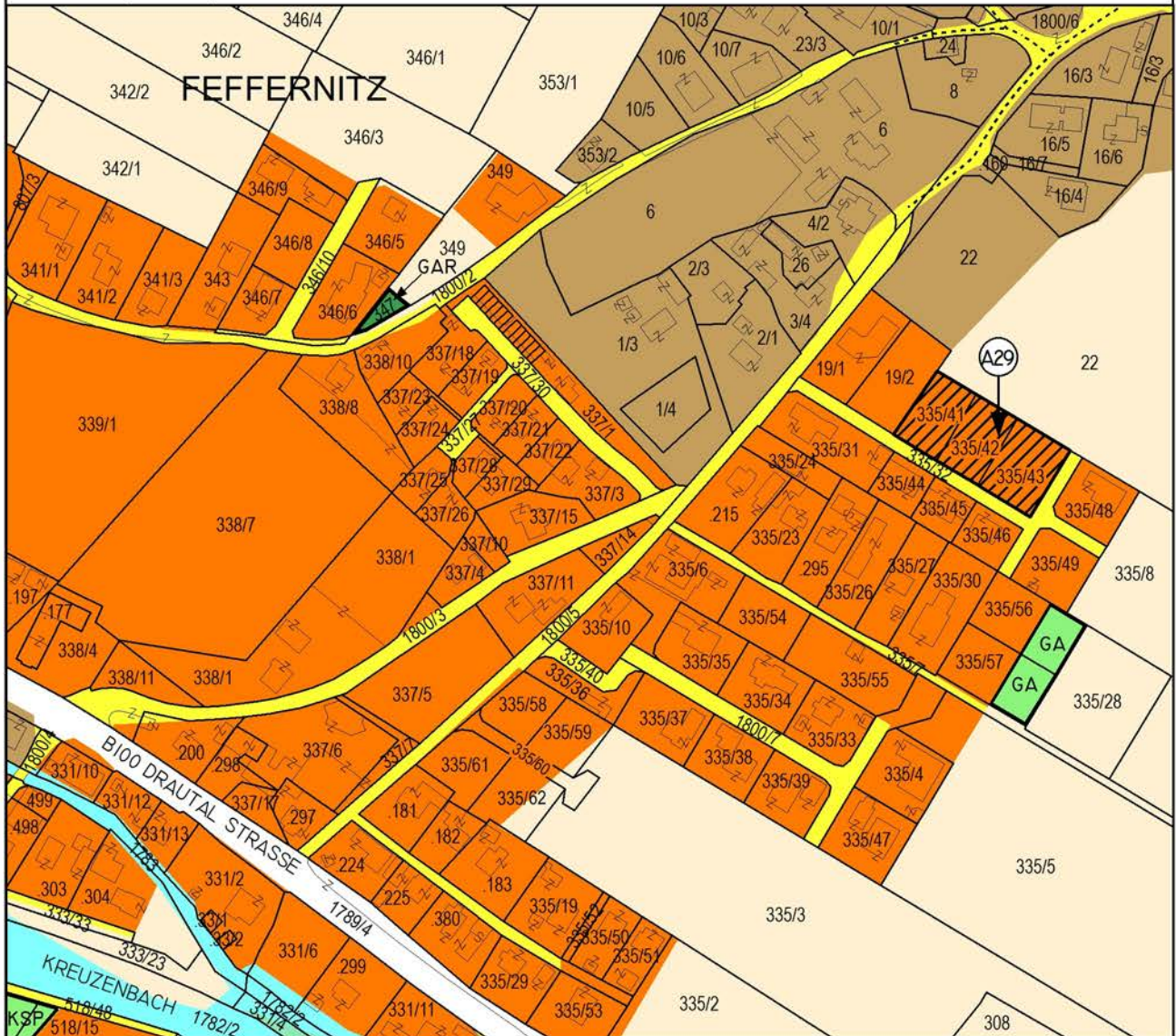
KATASTRAL-
GEMEINDE:

FEISTRITZ/DRAU
(75201)

Widmung: Bauland - Wohngebiet

Grundstück(e): 335/41 (Vollfläche - 706 m²), 335/42 (Vollfläche - 708 m²), 335/43 (Vollfläche - 910 m²)

Fläche (Summe): 2.324 m²



0 M 1:3000 150M

Klagenfurt, 20.10.2022

Kundmachung: von:
bis:
Zahl:

Gemeinderatsbeschluss:
Sitzung vom:

MAG. WERNER FROHNWIESER
INGENIEURBÜRO FÜR
RAUMPLANUNG UND RAUMORDNUNG

DR. R. CANAVAGASSE 110/316, 9020 KLAGENFURT
T: 0463/916252 M: 0680/3034352

werner.frohnwieser@bg-raumplanung.at



MITGLIED DES FACHVERBANDES



MARKTGEMEINDE PATERNION



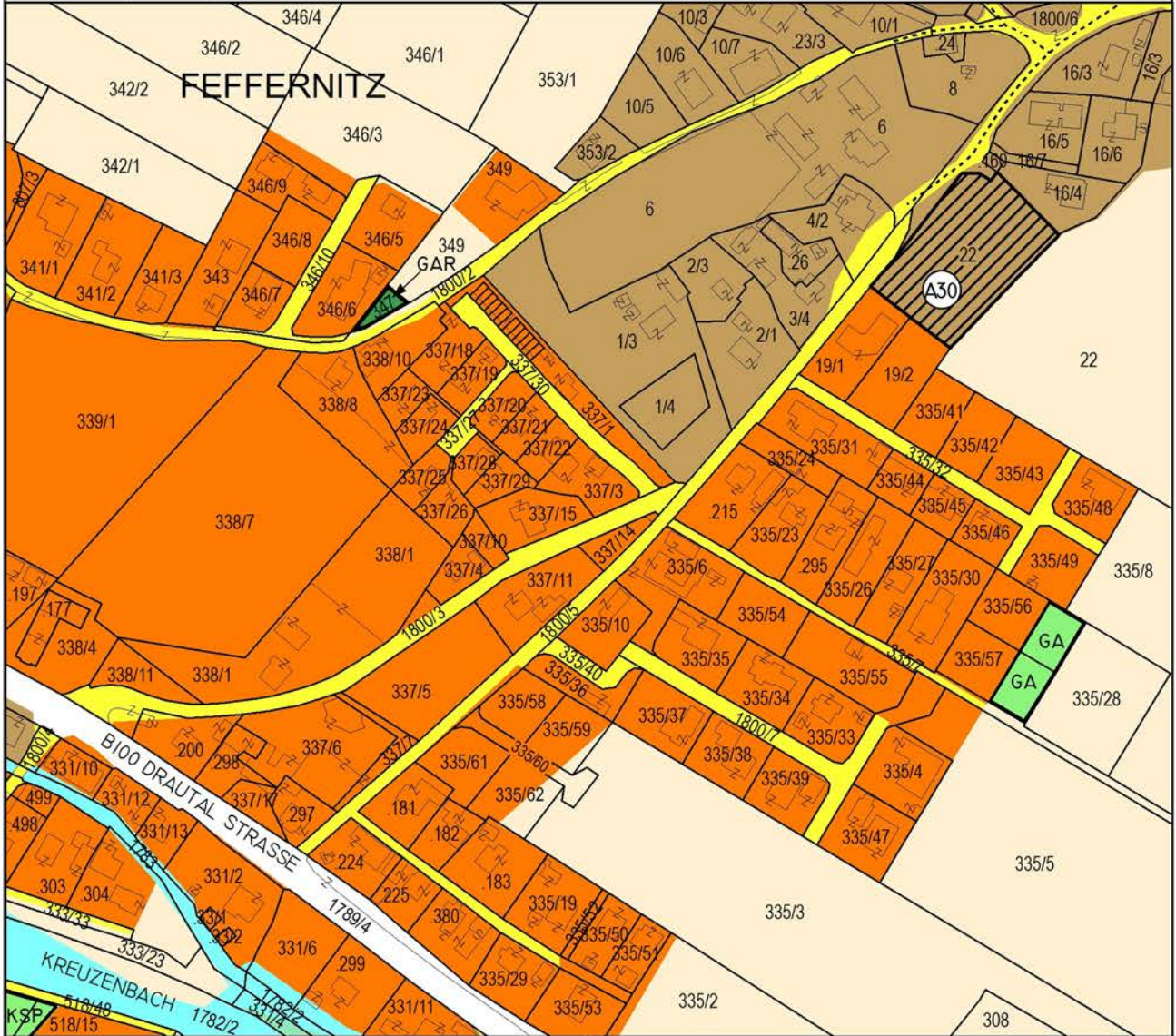
M 1:3000

AUFSCHLIESSUNGSGEBIET: **A30**

KATASTRAL-
GEMEINDE:

FEISTRITZ/DRAU
(75201)

Widmung: Bauland - Dorfgebiet
Grundstück(e): 22 (Teilfläche - ca. 3.273 m²)
Fläche (Summe): ca. 3.273 m²



0 M 1:3000 150M

Klagenfurt, 20.10.2022

Kundmachung: von:
bis:
Zahl:

Gemeinderatsbeschluss:
Sitzung vom:

MAG. WERNER FROHNWIESER
INGENIEURBÜRO FÜR
RAUMPLANUNG UND RAUMORDNUNG

DR. R. CANAVAGASSE 110/316, 9020 KLAGENFURT
T: 0463/916252 M: 0680/3034352

werner.frohnwieser@bg-raumplanung.at



MITGLIED DES FACHVERBANDES



MARKTGEMEINDE PATERNION



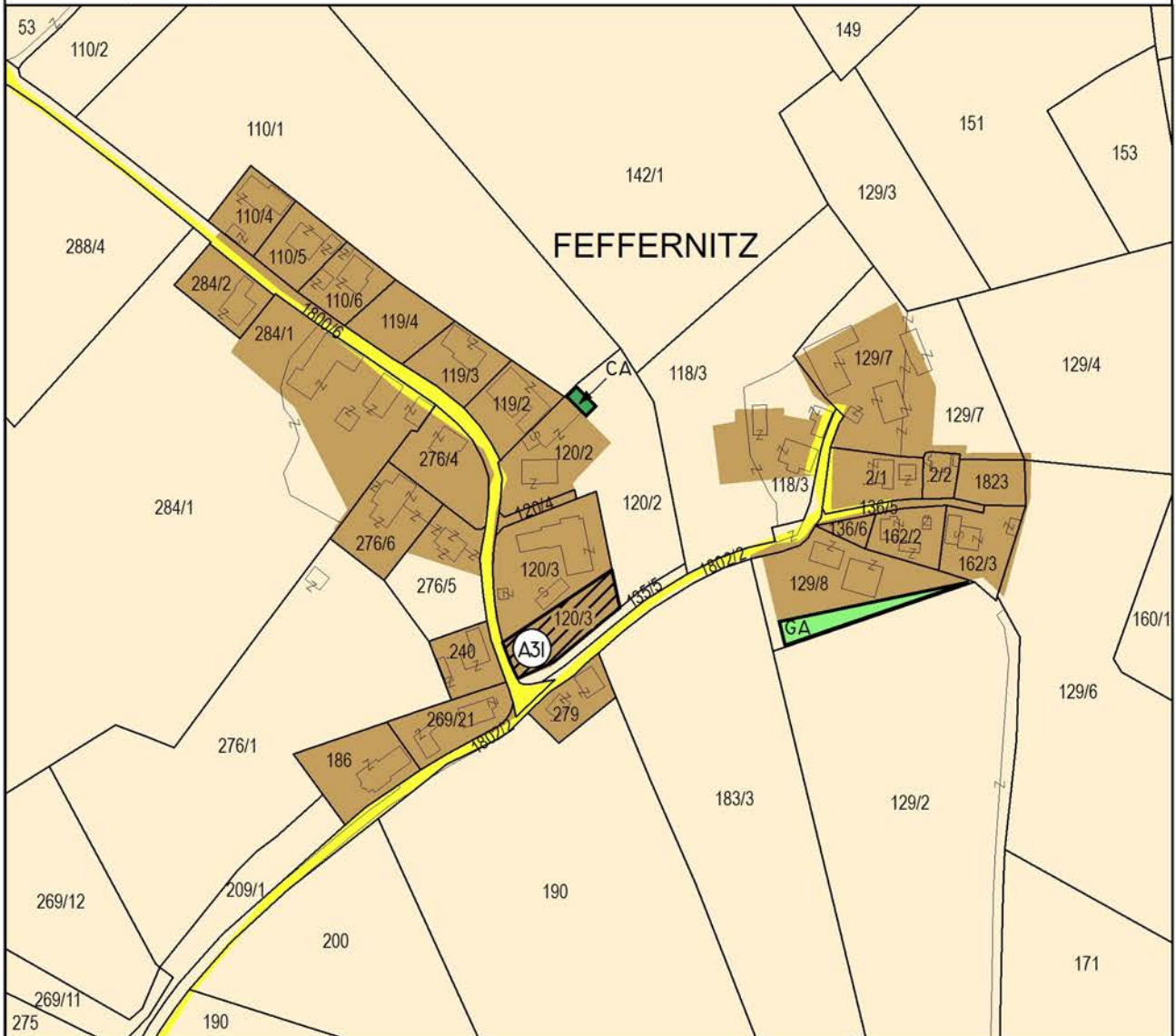
M 1:3000

AUFSCHLIESSUNGSGEBIET: **A31**

KATASTRAL-
GEMEINDE:

FEISTRITZ/DRAU
(75201)

Widmung: Bauland - Dorfgebiet
 Grundstück(e): 120/3 (Teilfläche - ca. 994 m²)
 Fläche (Summe): ca. 994 m²



0 M 1:3000 150M

Klagenfurt, 20.10.2022

Kundmachung: von:
 bis:
 Zahl:

Gemeinderatsbeschluss:
 Sitzung vom:

MAG. WERNER FROHNWIESER
 INGENIEURBÜRO FÜR
 RAUMPLANUNG UND RAUMORDNUNG

DR. R. CANAVAGASSE 110/316, 9020 KLAGENFURT
 T: 0463/916252 M: 0680/3034352
 werner.frohnwieser@bg-raumplanung.at



MITGLIED DES FACHVERBANDES



**MARKTGEMEINDE
PATERNION**



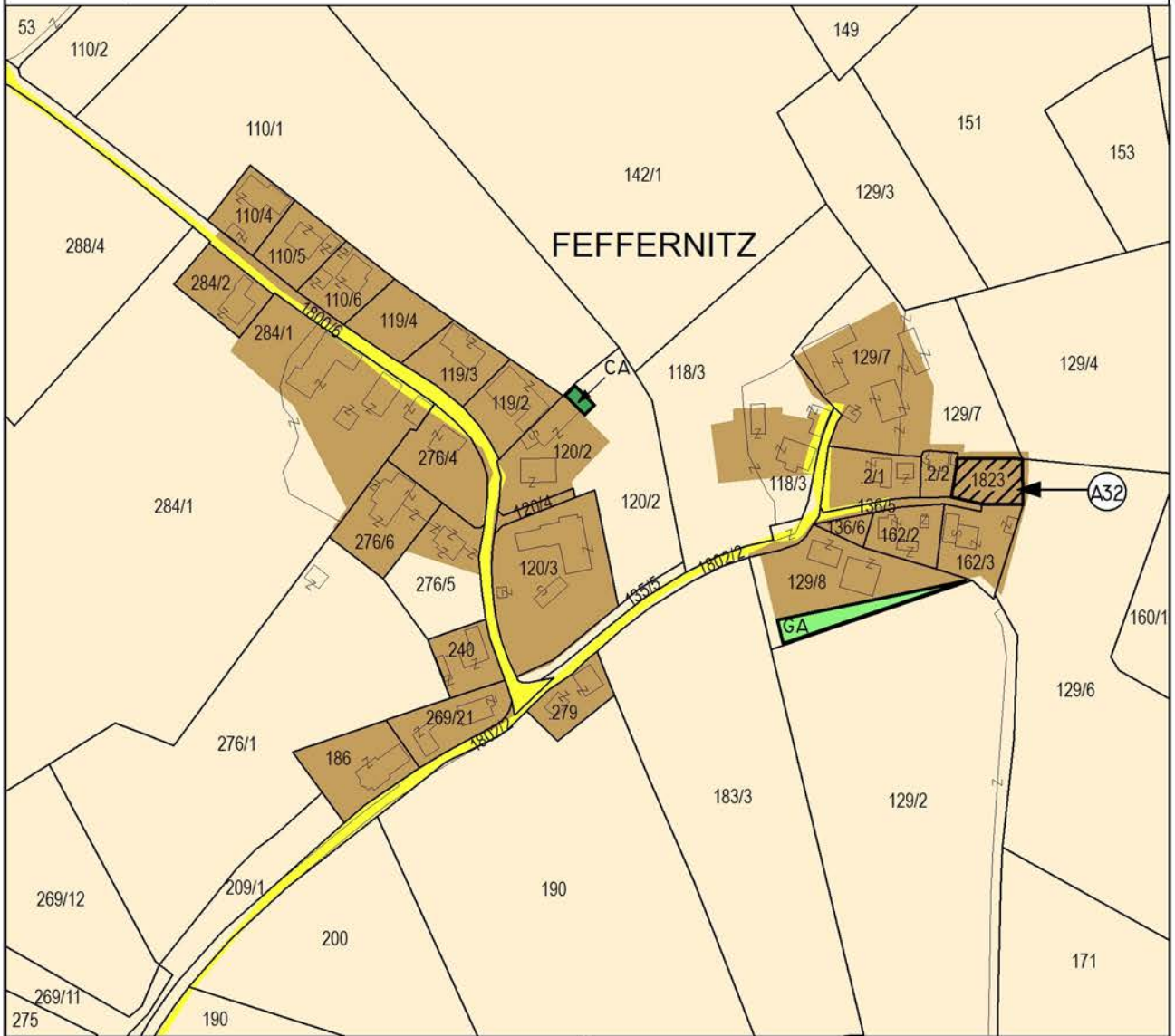
M 1:3000

AUFSCHLIESSUNGSGEBIET: **A32**

KATASTRAL-
GEMEINDE:

FEISTRITZ/DRAU
(75201)

Widmung: Bauland - Dorfgebiet
Grundstück(e): 1823 (Vollfläche - 590 m²)
Fläche (Summe): 590 m²



0 M 1:3000 150M

Klagenfurt, 20.10.2022

Kundmachung: von:
bis:
Zahl:

Gemeinderatsbeschluss:
Sitzung vom:

MAG. WERNER FROHNWIESER
INGENIEURBÜRO FÜR
RAUMPLANUNG UND RAUMORDNUNG

DR. R. CANAVALGASSE 110/316, 9020 KLAGENFURT
T: 0463/916252 M: 0680/3034352
werner.frohnwieser@bg-raumplanung.at



MITGLIED DES FACHVERBANDES



MARKTGEMEINDE PATERNION



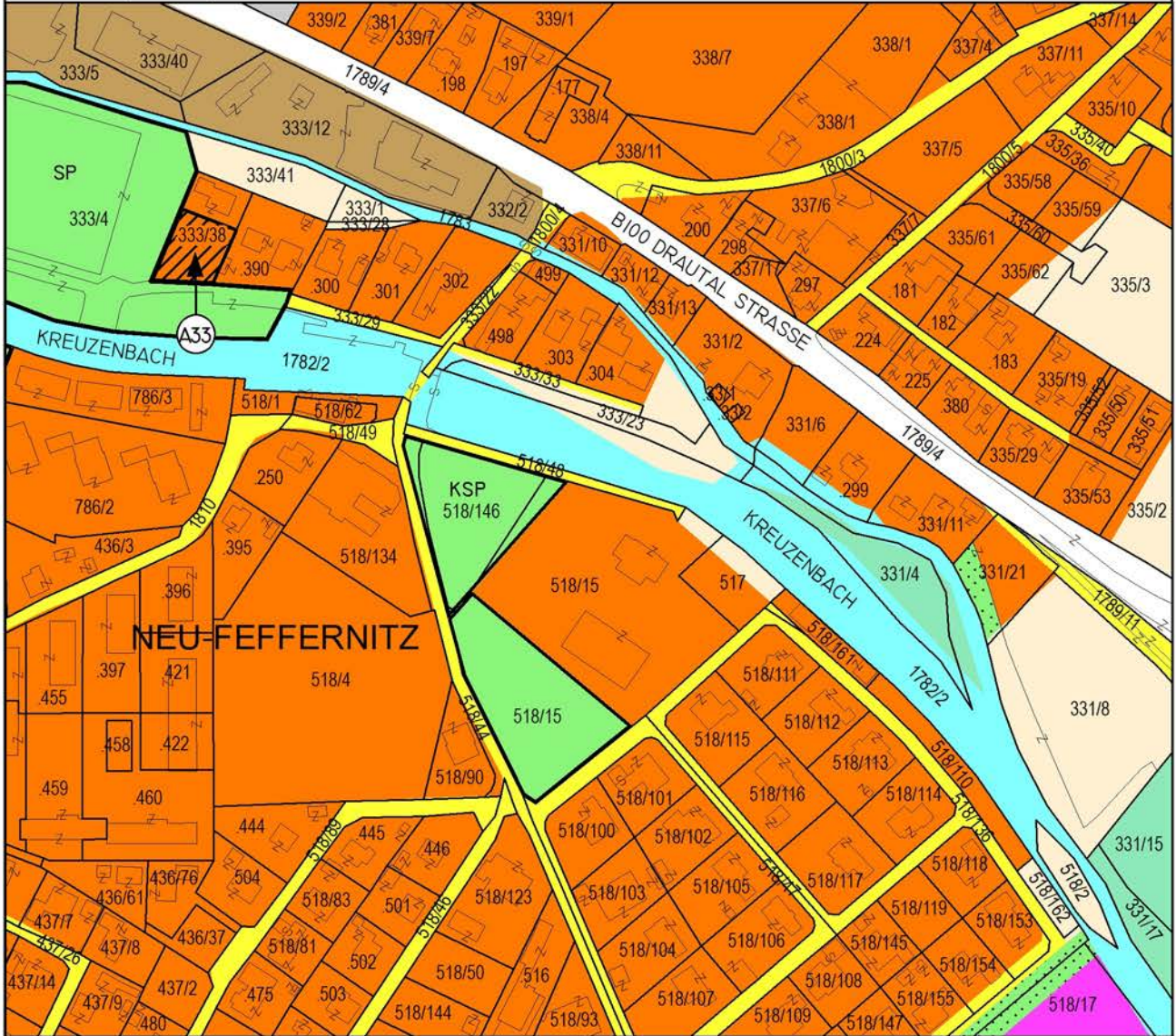
M 1:3000

AUFSCHLIESSUNGSGEBIET: **A33**

KATASTRAL-
GEMEINDE:

FEISTRITZ/DRAU
(75201)

Widmung: Bauland - Wohngebiet
Grundstück(e): 333/38 (Teilfläche - ca. 736 m²)
Fläche (Summe): ca. 736 m²



0 M 1:3000 150M

Klagenfurt, 20.10.2022

Kundmachung: von:
bis:
Zahl:

Gemeinderatsbeschluss:
Sitzung vom:

MAG. WERNER FROHNWIESER
INGENIEURBÜRO FÜR
RAUMPLANUNG UND RAUMORDNUNG

DR. R. CANAVALGASSE 110/316, 9020 KLAGENFURT
T: 0463/916252 M: 0680/3034352

werner.frohnwieser@bg-raumplanung.at



MITGLIED DES FACHVERBANDES



MARKTGEMEINDE PATERNION



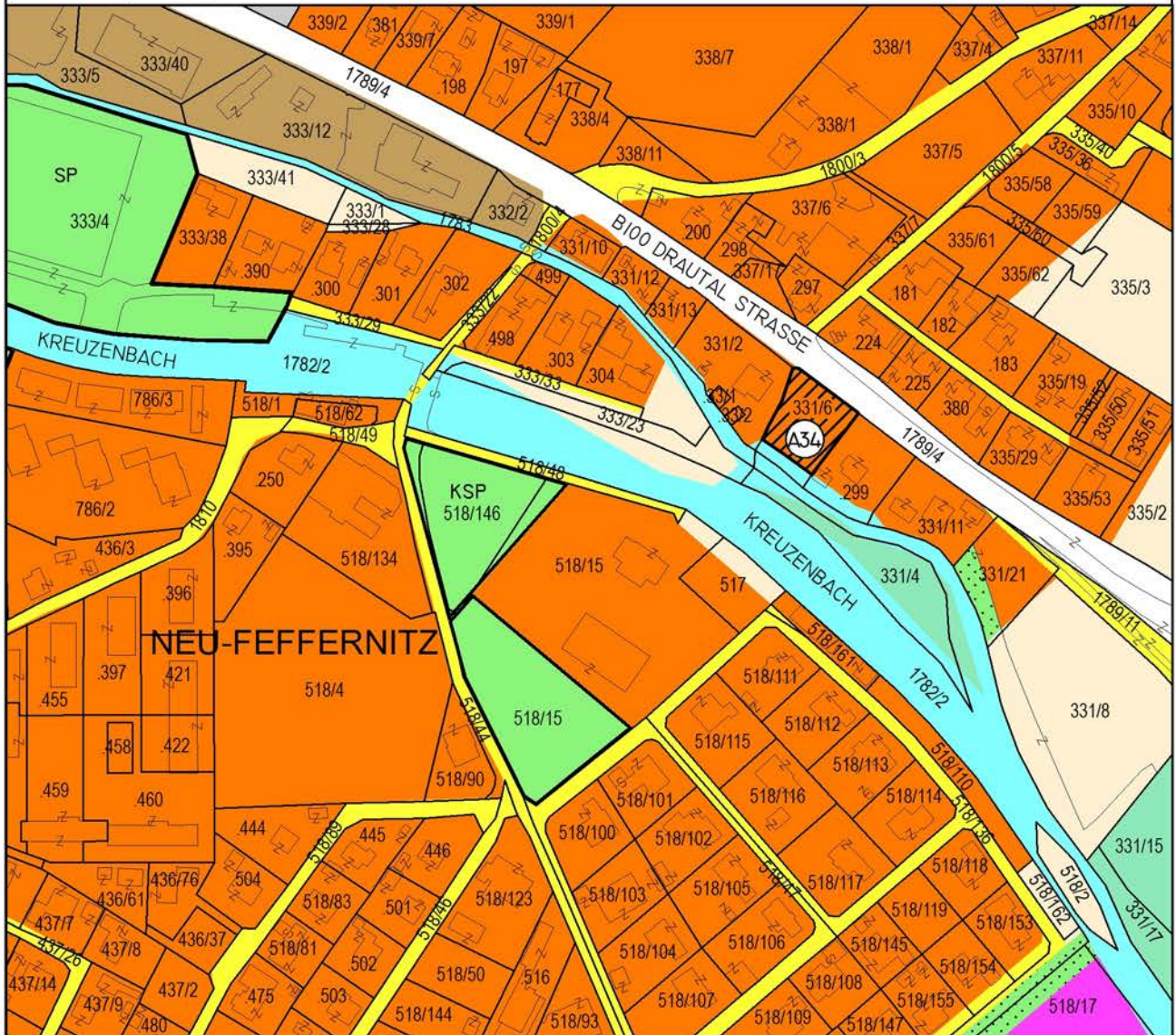
M 1:3000

AUFSCHLIESSUNGSGEBIET: **A34**

KATASTRAL-
GEMEINDE:

FEISTRITZ/DRAU
(75201)

Widmung: Bauland - Wohngebiet
Grundstück(e): 331/6 (Teilfläche - ca. 1.030 m²)
Fläche (Summe): ca. 1.030 m²



0 M 1:3000 150M

Klagenfurt, 20.10.2022

Kundmachung: von:
bis:
Zahl:

Gemeinderatsbeschluss:
Sitzung vom:

MAG. WERNER FROHNWIESER
INGENIEURBÜRO FÜR
RAUMPLANUNG UND RAUMORDNUNG

DR. R. CANAVALGASSE 110/316, 9020 KLAGENFURT
T: 0463/916252 M: 0680/3034352

werner.frohnwieser@bg-raumplanung.at



MITGLIED DES FACHVERBANDES



MARKTGEMEINDE PATERNION



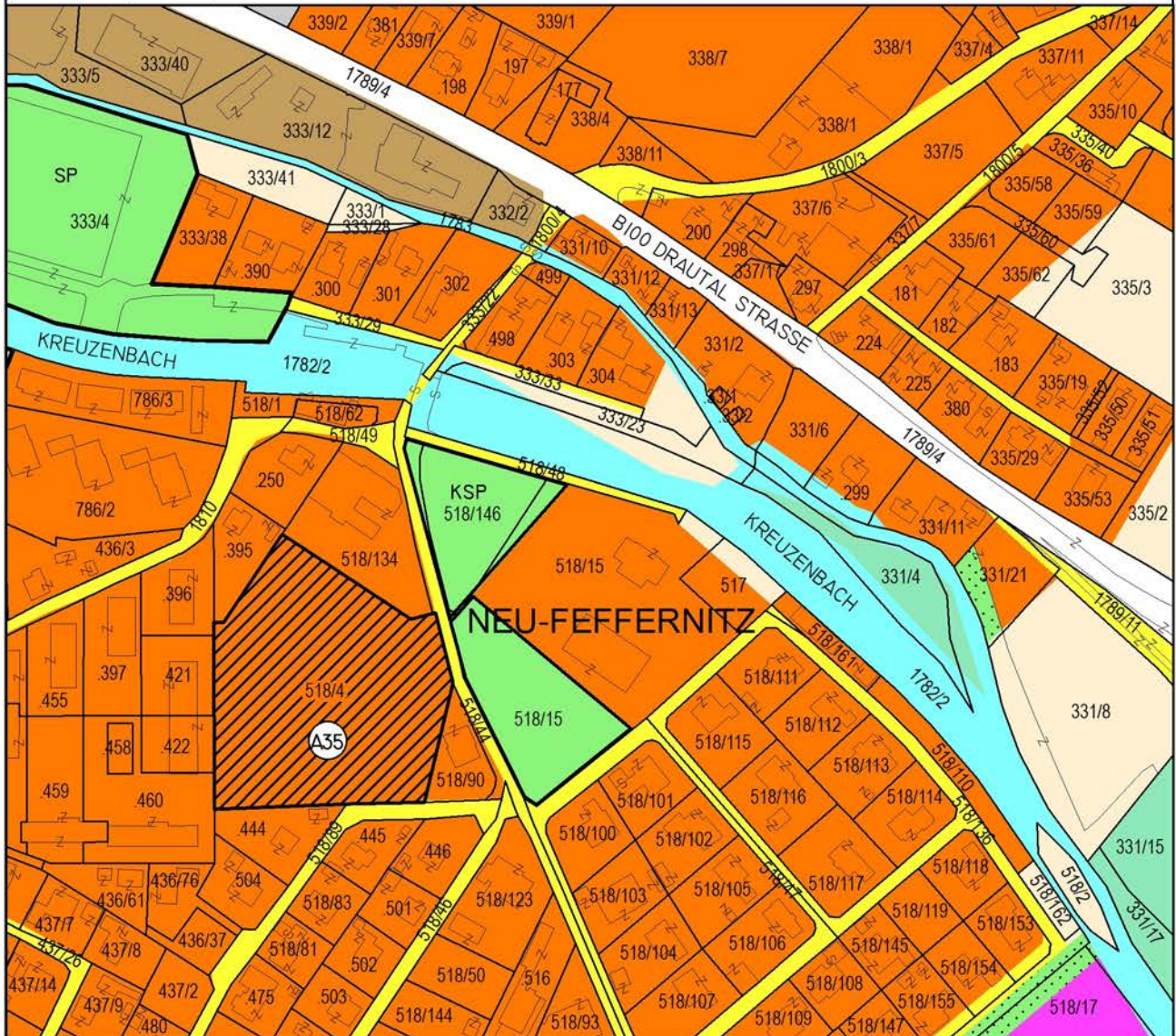
M 1:3000

AUFSCHLIESSUNGSGEBIET: **A35**

KATASTRAL-
GEMEINDE:

FEISTRITZ/DRAU
(75201)

Widmung: Bauland - Wohngebiet
Grundstück(e): 518/4 (Vollfläche - 9.522 m²)
Fläche (Summe): 9.522 m²



0 M 1:3000 150M

Klagenfurt, 20.10.2022

Kundmachung: von:
bis:
Zahl:

Gemeinderatsbeschluss:
Sitzung vom:

MAG. WERNER FROHNWIESER
INGENIEURBÜRO FÜR
RAUMPLANUNG UND RAUMORDNUNG

DR. R. CANAVALGASSE 110/316, 9020 KLAGENFURT
T: 0463/916252 M: 0680/3034352

werner.frohnwieser@bg-raumplanung.at



MITGLIED DES FACHVERBANDES



MARKTGEMEINDE PATERNION



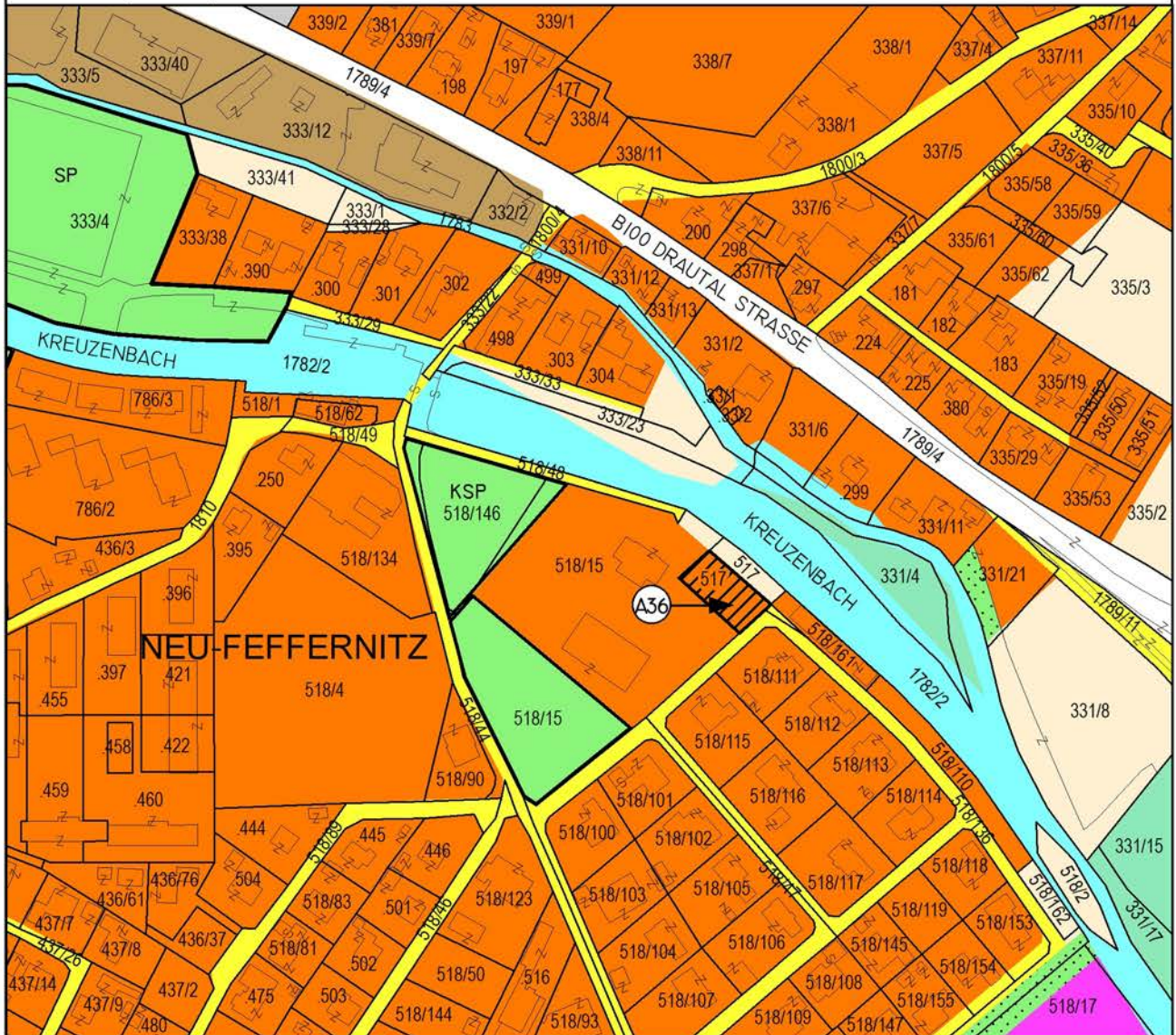
M 1:3000

AUFSCHLIESSUNGSGEBIET: **A36**

KATASTRAL-
GEMEINDE:

FEISTRITZ/DRAU
(75201)

Widmung: Bauland - Wohngebiet
Grundstück(e): 517 (Teilfläche - ca. 651 m²)
Fläche (Summe): ca. 651 m²



0 M 1:3000 150M

Klagenfurt, 20.10.2022

Kundmachung: von:
bis:
Zahl:

Gemeinderatsbeschluss:
Sitzung vom:

MAG. WERNER FROHNWIESER
INGENIEURBÜRO FÜR
RAUMPLANUNG UND RAUMORDNUNG

DR. R. CANAVALGASSE 110/316, 9020 KLAGENFURT
T: 0463/916252 M: 0680/3034352

werner.frohnwieser@bg-raumplanung.at



MITGLIED DES FACHVERBANDES



MARKTGEMEINDE PATERNION



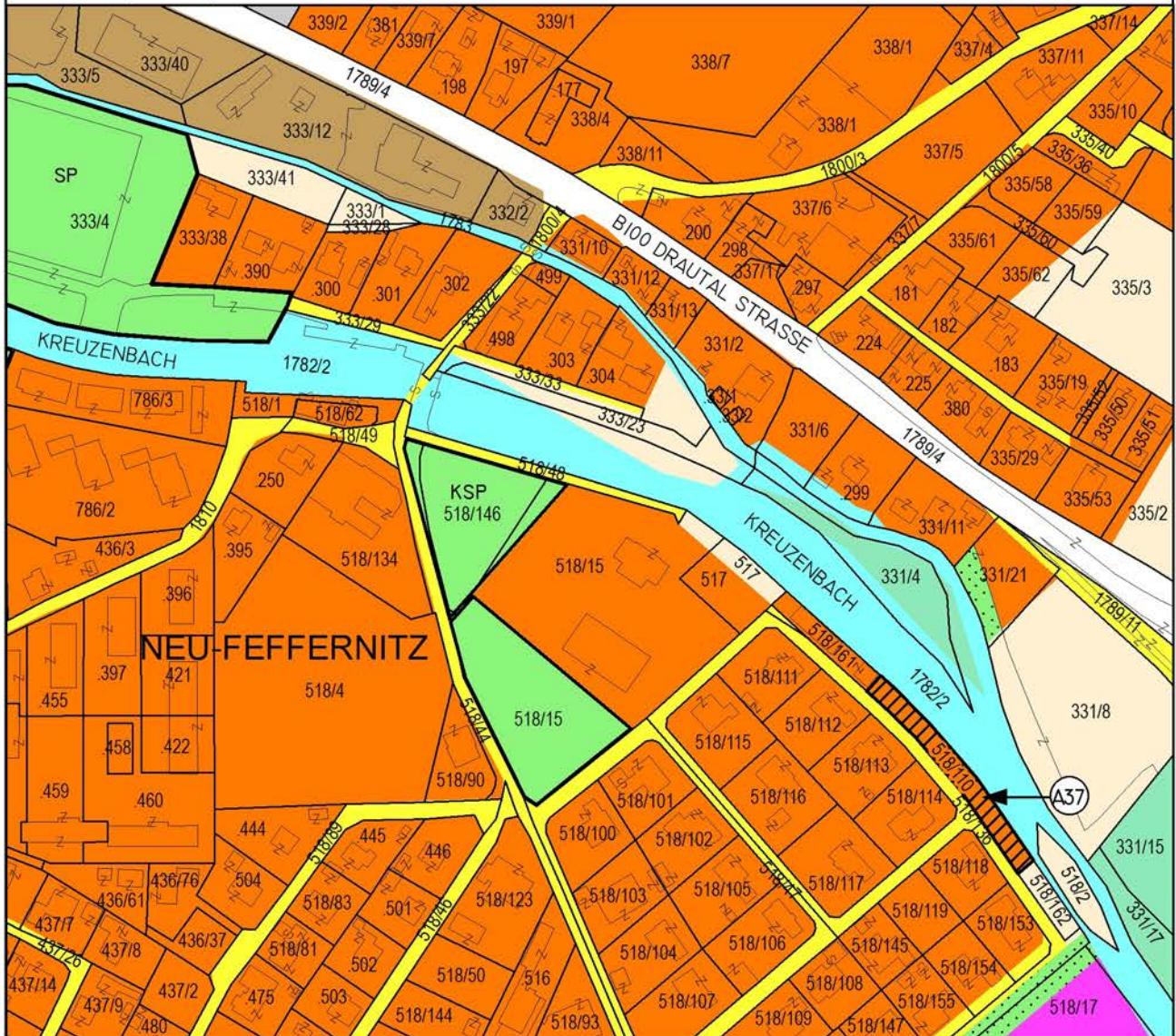
M 1:3000

AUFSCHLIESSUNGSGEBIET: **A37**

KATASTRAL-
GEMEINDE:

FEISTRITZ/DRAU
(75201)

Widmung: Bauland - Wohngebiet
Grundstück(e): 518/110 (Vollfläche - 936 m²)
Fläche (Summe): 936 m²



0 M 1:3000 150M

Klagenfurt, 20.10.2022

Kundmachung: von:
bis:
Zahl:

Gemeinderatsbeschluss:
Sitzung vom:

MAG. WERNER FROHNWIESER
INGENIEURBÜRO FÜR
RAUMPLANUNG UND RAUMORDNUNG

DR. R. CANAVALGASSE 110/316, 9020 KLAGENFURT
T: 0463/916252 M: 0680/3034352

werner.frohnwieser@bg-raumplanung.at



MITGLIED DES FACHVERBANDES



MARKTGEMEINDE PATERNION



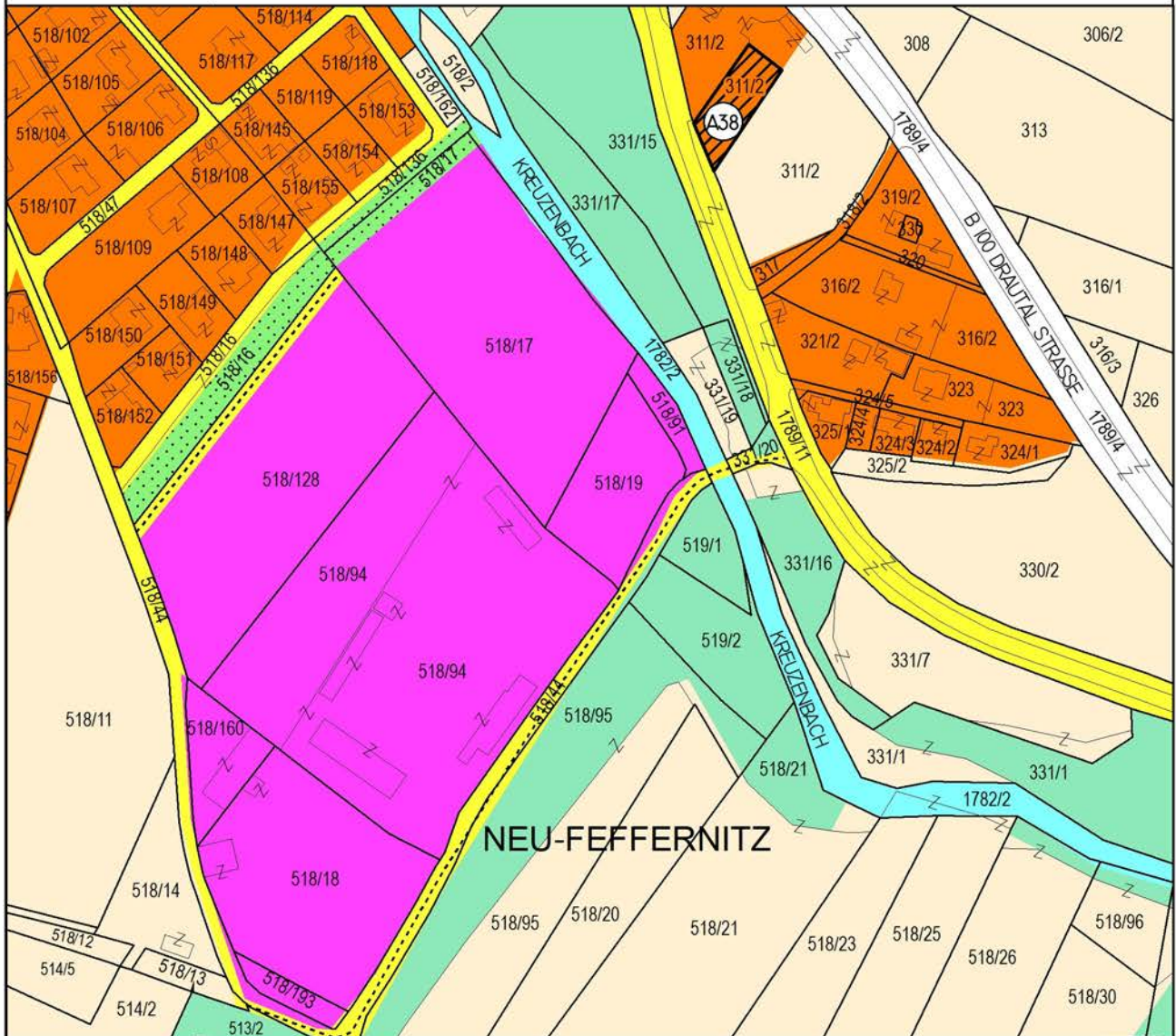
M 1:3000

AUFSCHLIESSUNGSGEBIET: **A38**

KATASTRAL-
GEMEINDE:

FEISTRITZ/DRAU
(75201)

Widmung: Bauland - Wohngebiet
Grundstück(e): 311/2 (Teilfläche - ca. 893 m²)
Fläche (Summe): ca. 893 m²



0 M 1:3000 150M

Klagenfurt, 20.10.2022

Kundmachung: von:
bis:
Zahl:

Gemeinderatsbeschluss:
Sitzung vom:

MAG. WERNER FROHNWIESER
INGENIEURBÜRO FÜR
RAUMPLANUNG UND RAUMORDNUNG

DR. R. CANAVALLGASSE 110/316, 9020 KLAGENFURT
T: 0463/916252 M: 0680/3034352

werner.frohnwieser@bg-raumplanung.at



MITGLIED DES FACHVERBANDES



MARKTGEMEINDE PATERNION



M 1:3000

AUFSCHLIESSUNGSGEBIET: **A39**

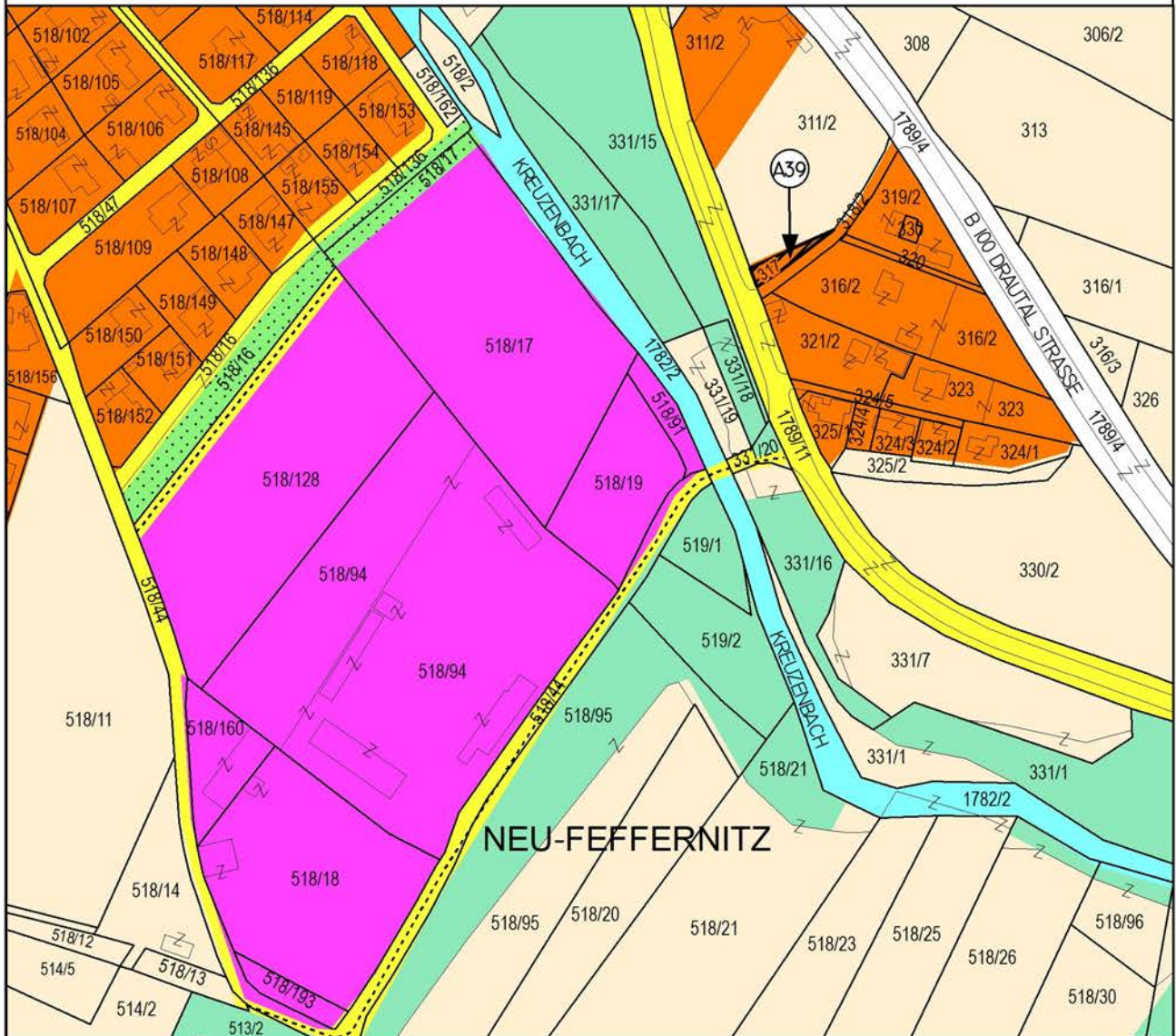
KATASTRAL-
GEMEINDE:

FEISTRITZ/DRAU
(75201)

Widmung: Bauland - Wohngebiet

Grundstück(e): 317 (Vollfläche - 187 m²)

Fläche (Summe): 187 m²



0 M 1:3000 150M

Klagenfurt, 20.10.2022

Kundmachung: von:
bis:
Zahl:

Gemeinderatsbeschluss:
Sitzung vom:

MAG. WERNER FROHNWIESER
INGENIEURBÜRO FÜR
RAUMPLANUNG UND RAUMORDNUNG

DR. R. CANAVAGASSE 110/316, 9020 KLAGENFURT
T: 0463/916252 M: 0680/3034352

werner.frohnwieser@bg-raumplanung.at



MITGLIED DES FACHVERBANDES



MARKTGEMEINDE PATERNION



M 1:3000

AUFSCHLIESSUNGSGEBIET: **(A4)**

KATASTRAL-
GEMEINDE:

FEISTRITZ/DRAU
(75201)

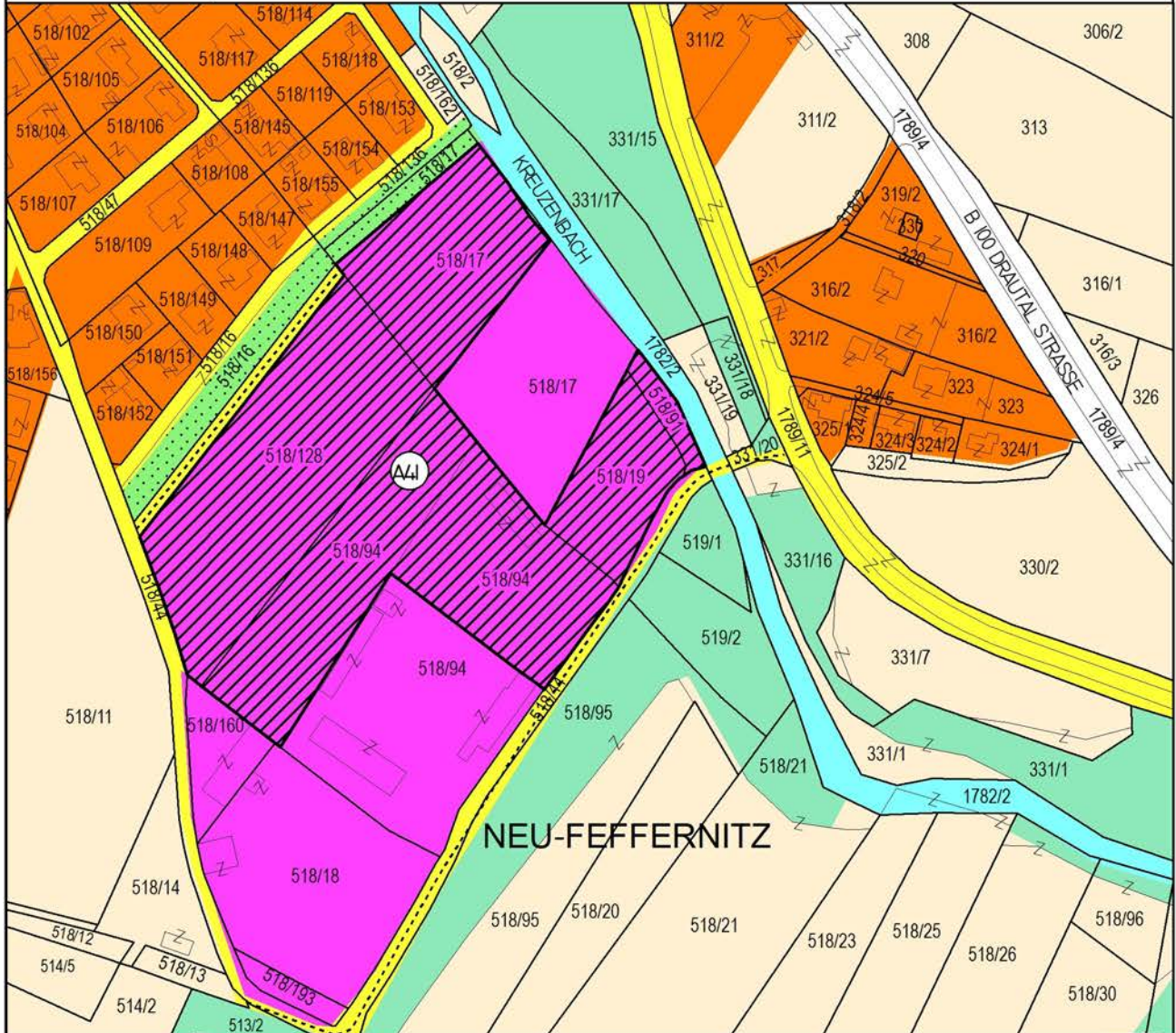
Widmung:
Grundstück(e):

Bauland - Industriegebiet

518/17 (Teilfläche - ca. 4.929 m²), 518/19 (Vollfläche - 2.839 m²), 518/91 (Vollfläche - 527 m²),
518/94 (Teilfläche - ca. 10.938 m²), 518/128 (Teilfläche - ca. 9.656 m²)

Fläche (Summe):

ca. 28.889 m²



0 M 1:3000 150M

Klagenfurt, 20.10.2022

Kundmachung: von:
bis:
Zahl:

Gemeinderatsbeschluss:
Sitzung vom:

MAG. WERNER FROHNWIESER
INGENIEURBÜRO FÜR
RAUMPLANUNG UND RAUMORDNUNG

DR. R. CANAVAGASSE 110/316, 9020 KLAGENFURT
T: 0463/916252 M: 0680/3034352

werner.frohnwieser@bg-raumplanung.at



MITGLIED DES FACHVERBANDES



MARKTGEMEINDE PATERNION



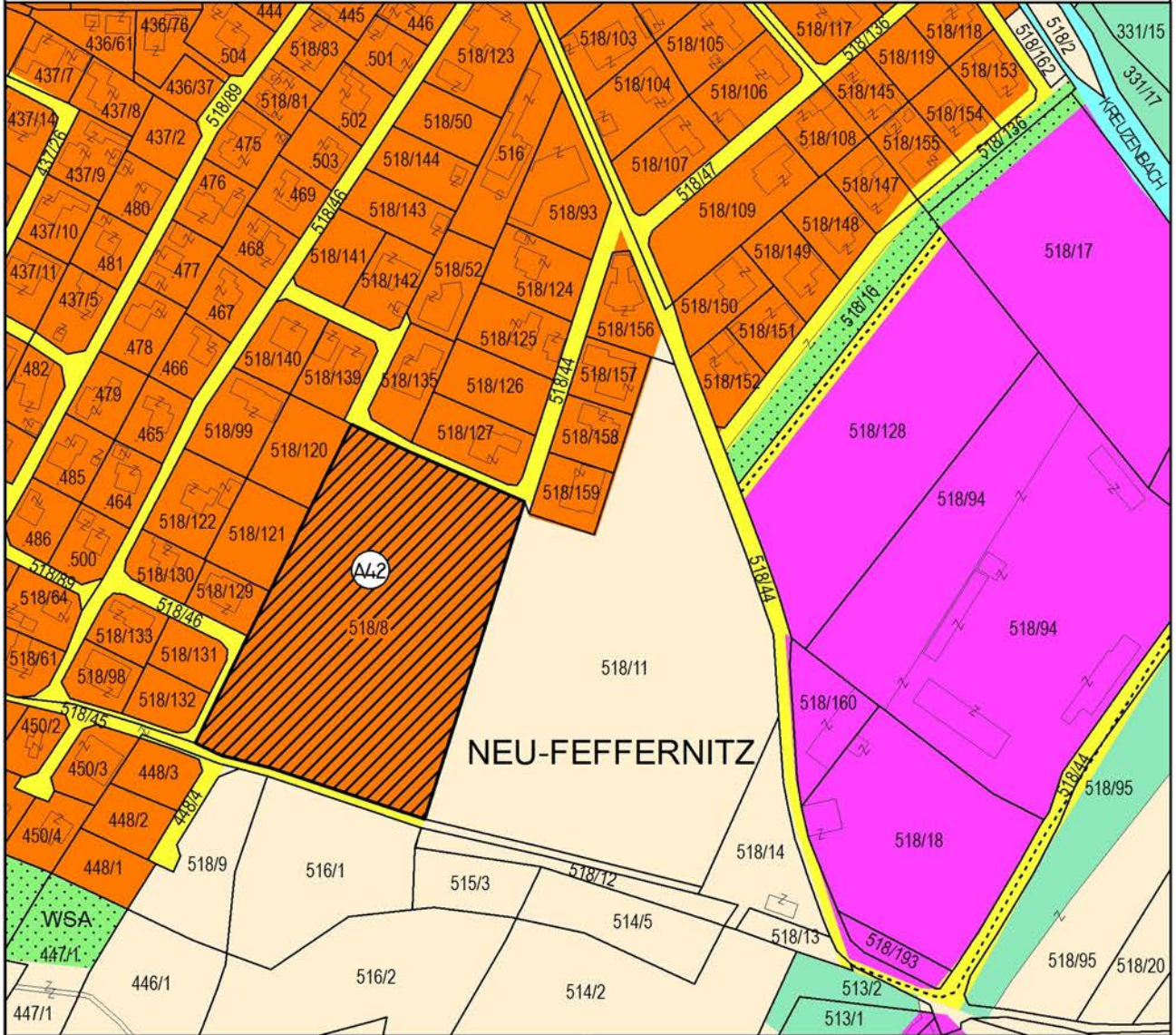
M 1:3000

AUFSCHLIESSUNGSGEBIET: **A42**

KATASTRAL-
GEMEINDE:

FEISTRITZ/DRAU
(75201)

Widmung: Bauland - Wohngebiet
 Grundstück(e): 518/8 (Vollfläche - 13.912 m²)
 Fläche (Summe): 13.912 m²



Klagenfurt, 20.10.2022

Kundmachung: von:
 bis:
 Zahl:

Gemeinderatsbeschluss:
 Sitzung vom:

MAG. WERNER FROHNWIESER
 INGENIEURBÜRO FÜR
 RAUMPLANUNG UND RAUMORDNUNG

DR. R. CANAVAGASSE 110/316, 9020 KLAGENFURT
 T: 0463/916252 M: 0680/3034352

werner.frohnwieser@bg-raumplanung.at



MITGLIED DES FACHVERBANDES



MARKTGEMEINDE PATERNION



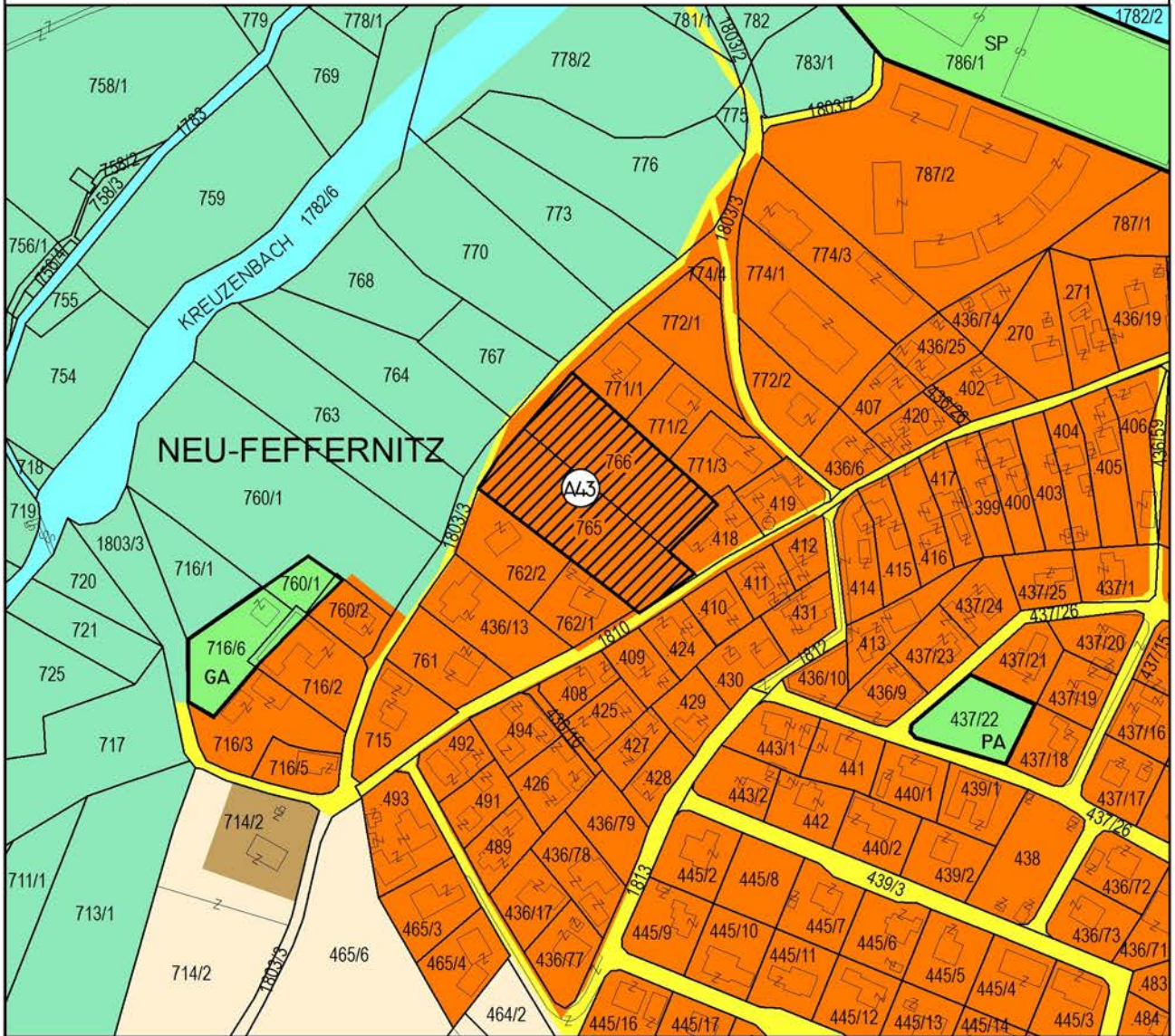
M 1:3000

AUFSCHLIESSUNGSGEBIET: **A43**

KATASTRAL-
GEMEINDE:

FEISTRITZ/DRAU
(75201)

Widmung: Bauland - Wohngebiet
 Grundstück(e): 765 (Teilfläche - ca. 2.905 m²), 766 (Vollfläche - 2.634 m²)
 Fläche (Summe): ca. 5.539 m²



Klagenfurt, 20.10.2022

Kundmachung: von:
 bis:
 Zahl:

Gemeinderatsbeschluss:
 Sitzung vom:

MAG. WERNER FROHNWIESER
 INGENIEURBÜRO FÜR
 RAUMPLANUNG UND RAUMORDNUNG
 DR. R. CANAVALGASSE 110/316, 9020 KLAGENFURT
 T: 0463/916252 M: 0680/3034352
 werner.frohnwieser@bg-raumplanung.at



MITGLIED DES FACHVERBANDES



MARKTGEMEINDE PATERNION



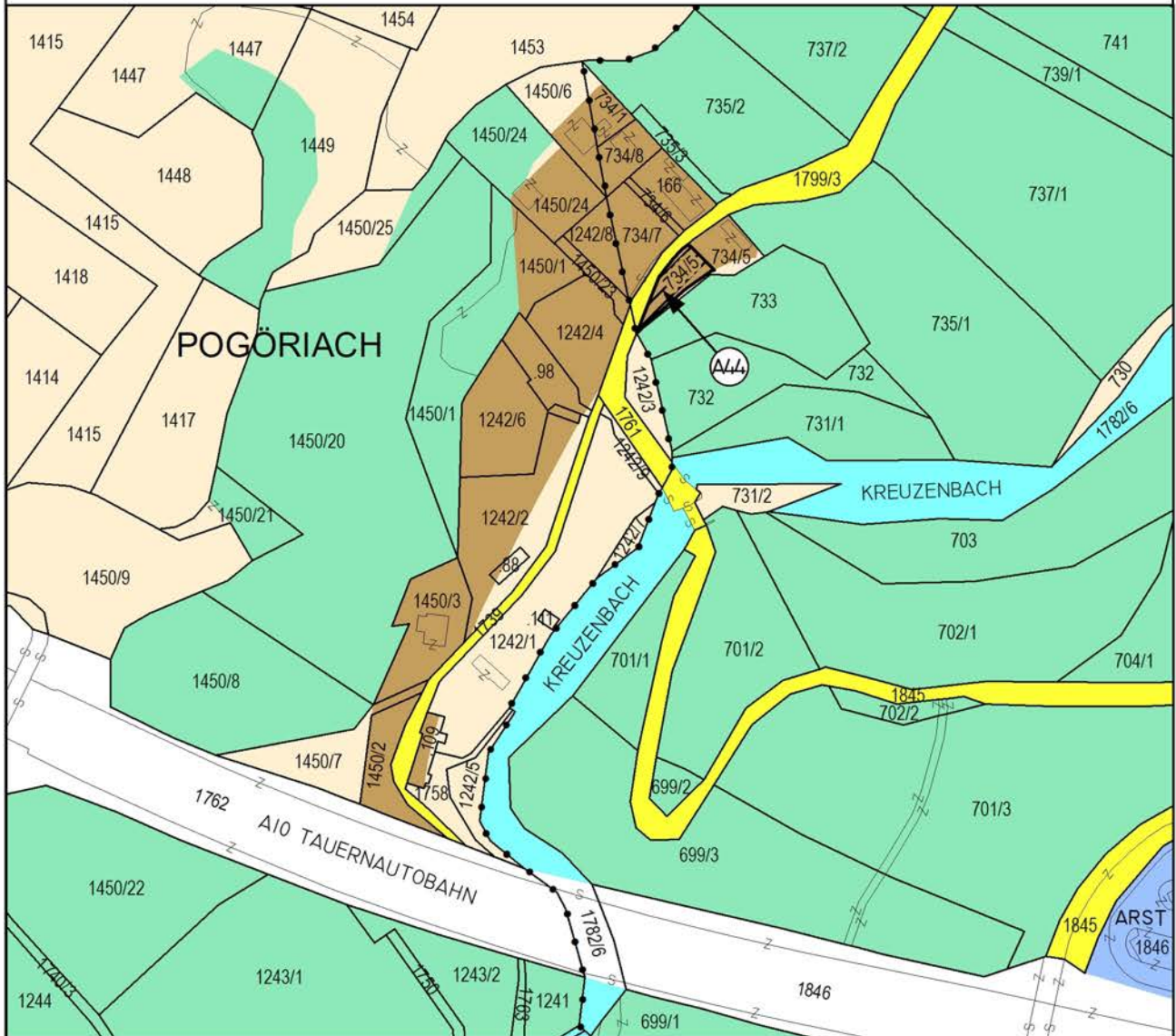
M 1:3000

AUFSCHLIESSUNGSGEBIET:

KATASTRAL-
GEMEINDE:

FEISTRITZ/DRAU
(75201)

Widmung: Bauland - Dorfgebiet
 Grundstück(e): 734/5 (Teilfläche - ca. 410 m²)
 Fläche (Summe): ca. 410 m²



0 M 1:3000 150M

Klagenfurt, 20.10.2022

Kundmachung: von:
 bis:
 Zahl:

Gemeinderatsbeschluss:
 Sitzung vom:

MAG. WERNER FROHNWIESER
 INGENIEURBÜRO FÜR
 RAUMPLANUNG UND RAUMORDNUNG

DR. R. CANAVAGASSE 110/316, 9020 KLAGENFURT
 T: 0463/916252 M: 0680/3034352

werner.frohnwieser@bg-raumplanung.at



MITGLIED DES FACHVERBANDES



**MARKTGEMEINDE
PATERNION**



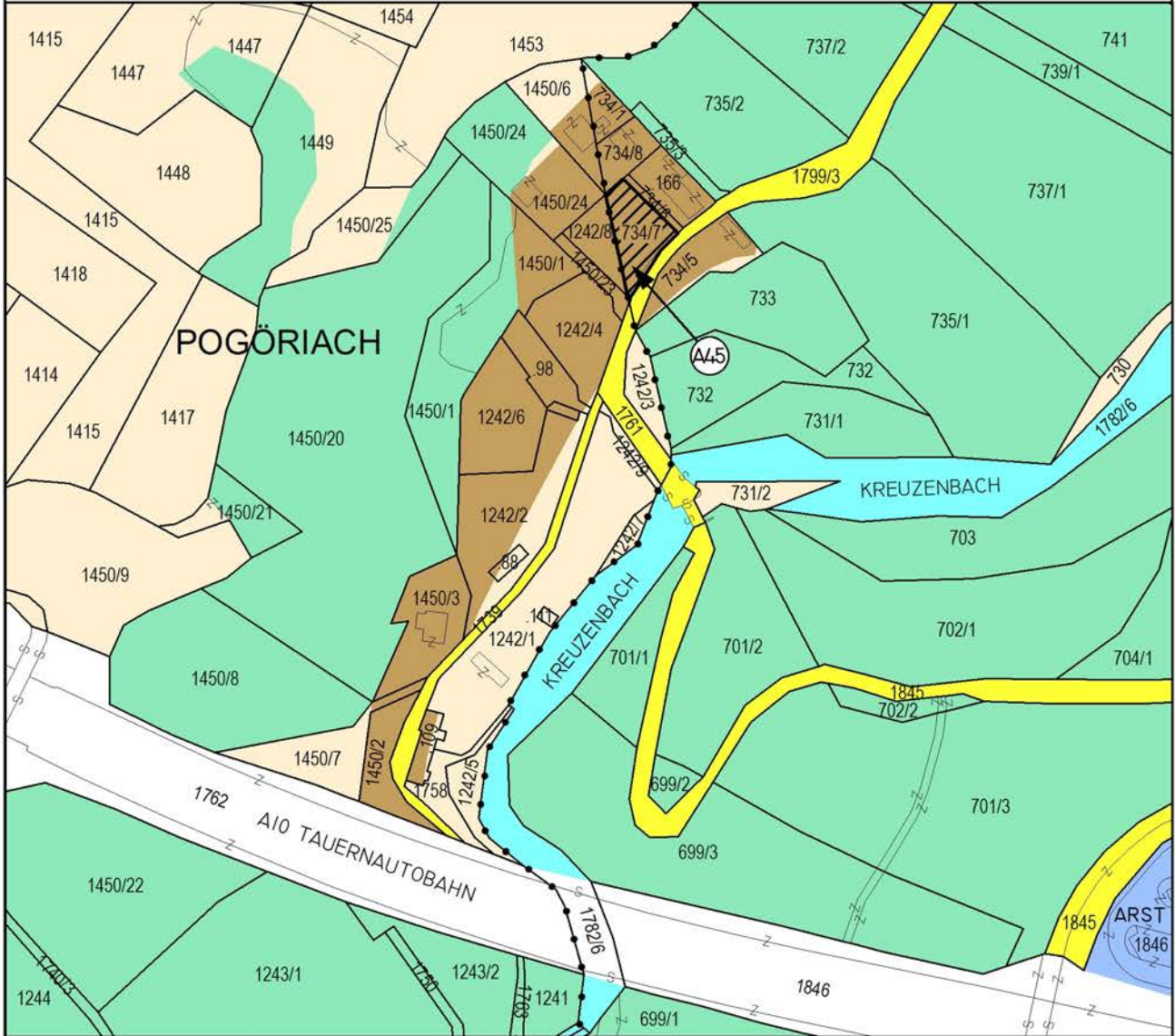
M 1:3000

AUFSCHLIESSUNGSGEBIET: **(A45)**

KATASTRAL-
GEMEINDE:

FEISTRITZ/DRAU
(75201)

Widmung: Bauland - Dorfgebiet
Grundstück(e): 734/7 (Vollfläche - 797 m²)
Fläche (Summe): 797 m²



0 M 1:3000 150M



Klagenfurt, 20.10.2022

Kundmachung: von:
bis:
Zahl:

Gemeinderatsbeschluss:
Sitzung vom:

MAG. WERNER FROHNWIESER
INGENIEURBÜRO FÜR
RAUMPLANUNG UND RAUMORDNUNG

DR. R. CANAVAGASSE 110/316, 9020 KLAGENFURT
T: 0463/916252 M: 0680/3034352
werner.frohnwieser@bg-raumplanung.at



MITGLIED DES FACHVERBANDES



MARKTGEMEINDE
PATERNION



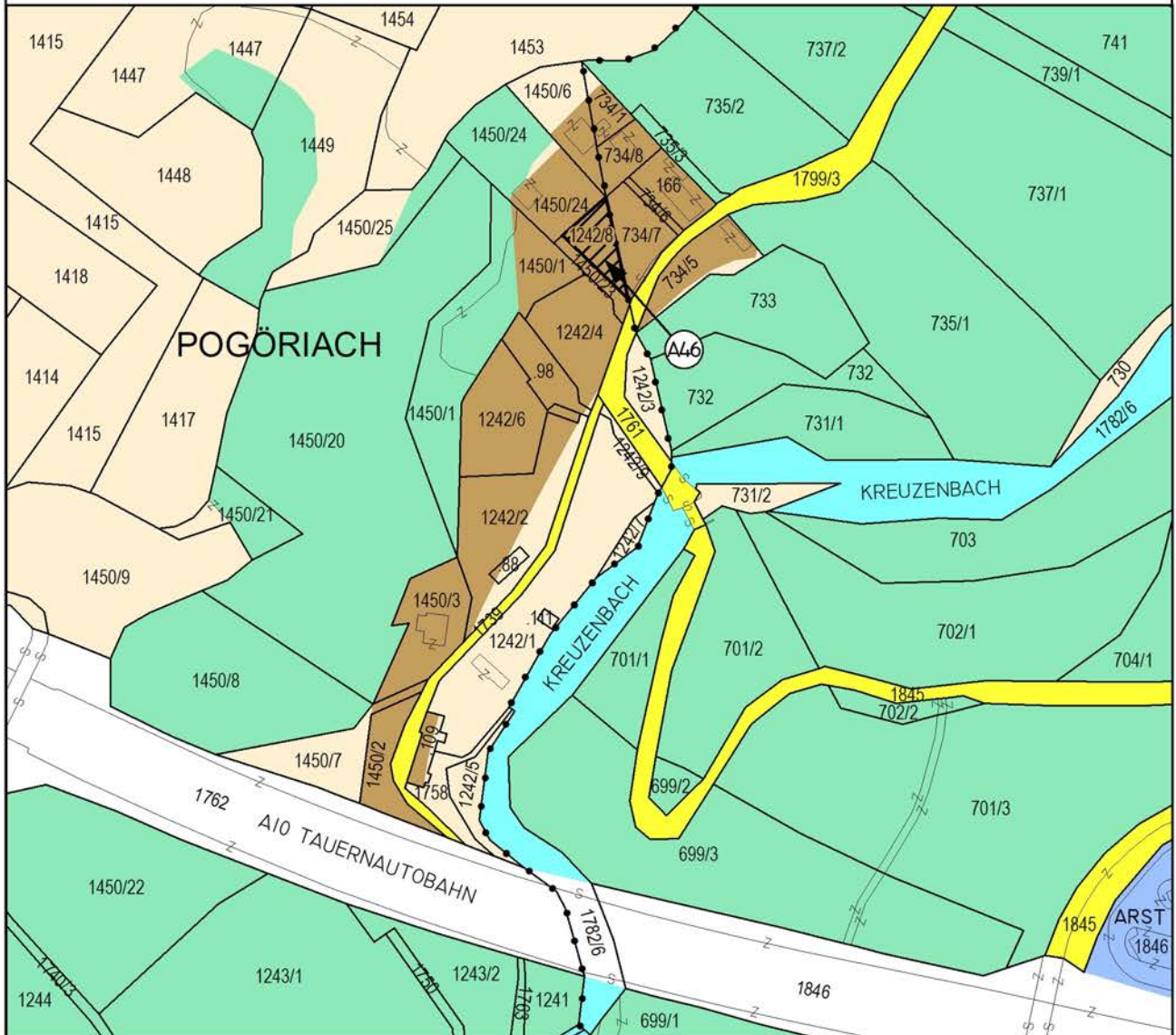
M 1:3000

AUFSCHLIESSUNGSGEBIET: A46

KATASTRAL-
GEMEINDE:

NIKELSDORF
(75209)

Widmung: Bauland - Dorfgebiet
Grundstück(e): 1242/8 (Vollfläche - 508 m²)
Fläche (Summe): 508 m²



0 M 1:3000 150M

Klagenfurt, 20.10.2022

Kundmachung: von:
bis:
Zahl:

Gemeinderatsbeschluss:
Sitzung vom:

MAG. WERNER FROHNWIESER
INGENIEURBÜRO FÜR
RAUMPLANUNG UND RAUMORDNUNG

DR. R. CANAVAGASSE 110/316, 9020 KLAGENFURT
T: 0463/916252 M: 0680/3034352

werner.frohnwieser@bg-raumplanung.at



MITGLIED DES FACHVERBANDES



MARKTGEMEINDE PATERNION



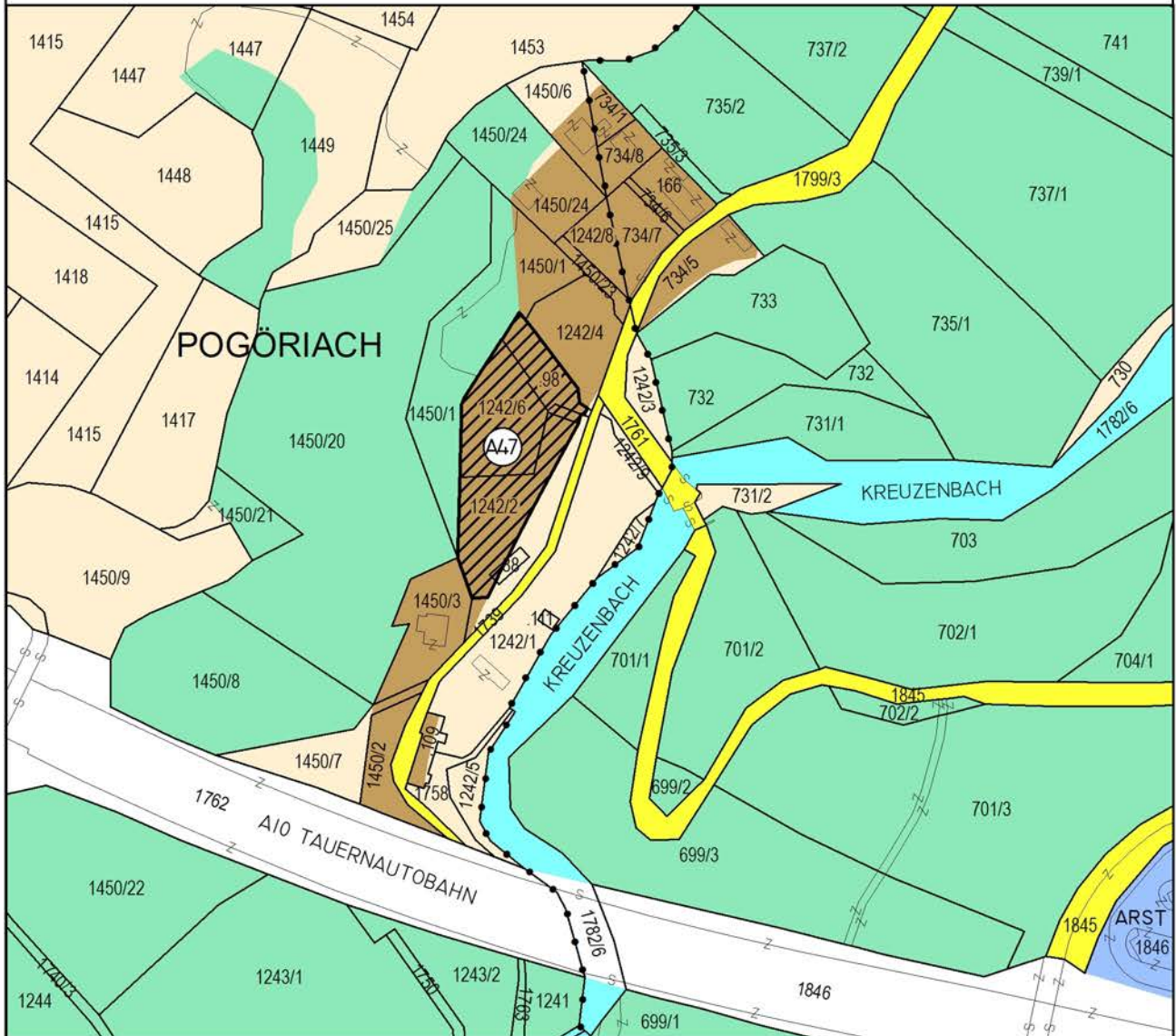
M 1:3000

AUFSCHLIESSUNGSGEBIET: **A47**

KATASTRAL-
GEMEINDE:

NIKELSDORF
(75209)

Widmung: Bauland - Dorfgebiet
 Grundstück(e): .88 (Teilfläche - ca. 19 m²), .98 (Teilfläche - ca. 577 m²),
 1242/2 (Teilfläche - ca. 1.605 m²), 1242/6 (Vollfläche - 1.625 m²)
 Fläche (Summe): ca. 3.826 m²



Klagenfurt, 20.10.2022

Kundmachung: von:
 bis:
 Zahl:

Gemeinderatsbeschluss:
 Sitzung vom:

MAG. WERNER FROHNWIESER
 INGENIEURBÜRO FÜR
 RAUMPLANUNG UND RAUMORDNUNG

DR. R. CANAVAGASSE 110/316, 9020 KLAGENFURT
 T: 0463/916252 M: 0680/3034352

werner.frohnwieser@bg-raumplanung.at



MITGLIED DES FACHVERBANDES



**MARKTGEMEINDE
PATERNION**



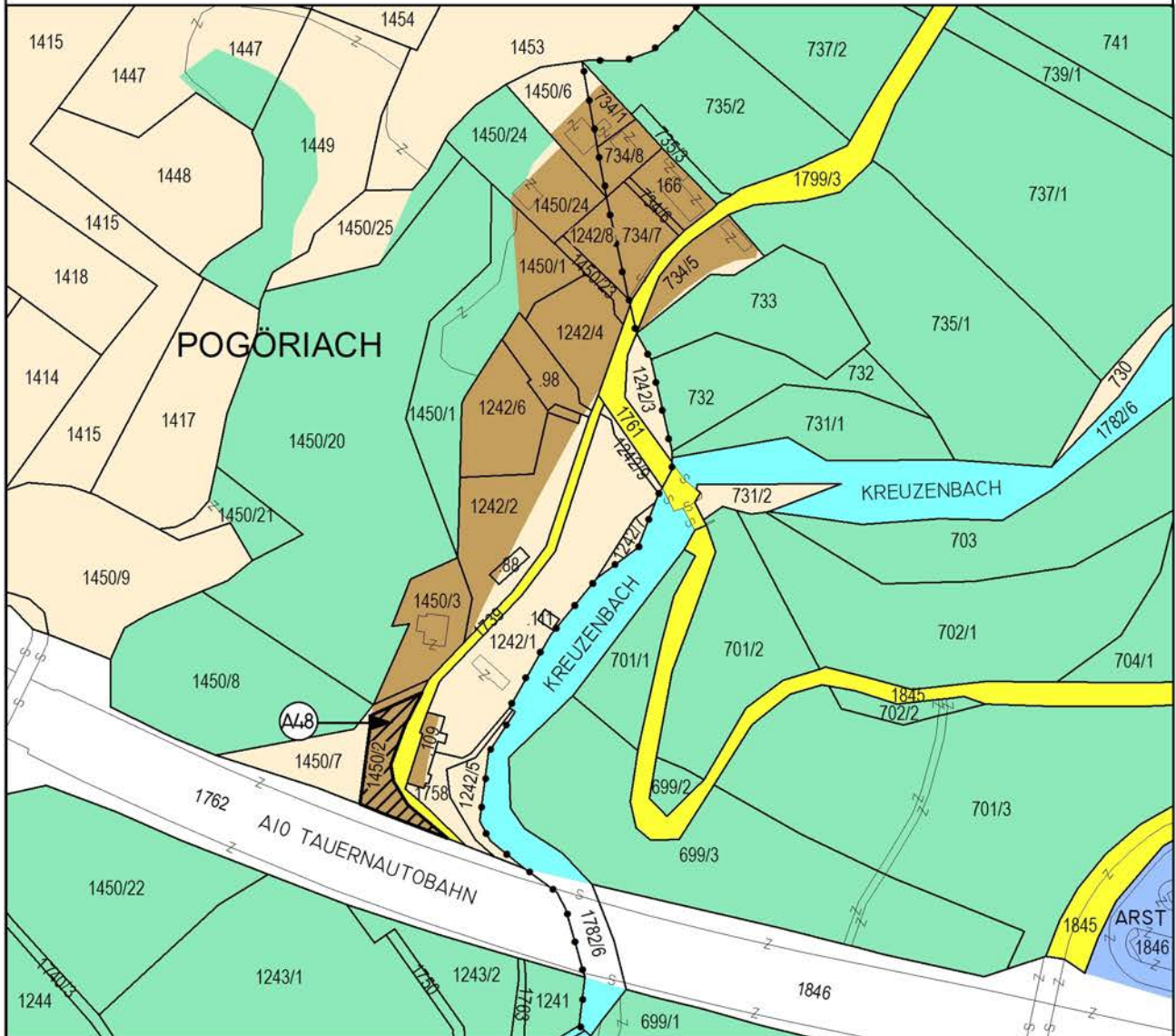
M 1:3000

AUFSCHLIESSUNGSGEBIET: **A48**

KATASTRAL-
GEMEINDE:

NIKELSDORF
(75209)

Widmung: Bauland - Dorfgebiet
Grundstück(e): 1450/2 (Vollfläche - 776 m²)
Fläche (Summe): 776 m²



0 M 1:3000 150M

Klagenfurt, 20.10.2022

Kundmachung: von:
bis:
Zahl:

Gemeinderatsbeschluss:
Sitzung vom:

MAG. WERNER FROHNWIESER
INGENIEURBÜRO FÜR
RAUMPLANUNG UND RAUMORDNUNG

DR. R. CANAVAGASSE 110/316, 9020 KLAGENFURT
T: 0463/916252 M: 0680/3034352

werner.frohnwieser@bg-raumplanung.at



MITGLIED DES FACHVERBANDES



MARKTGEMEINDE PATERNION



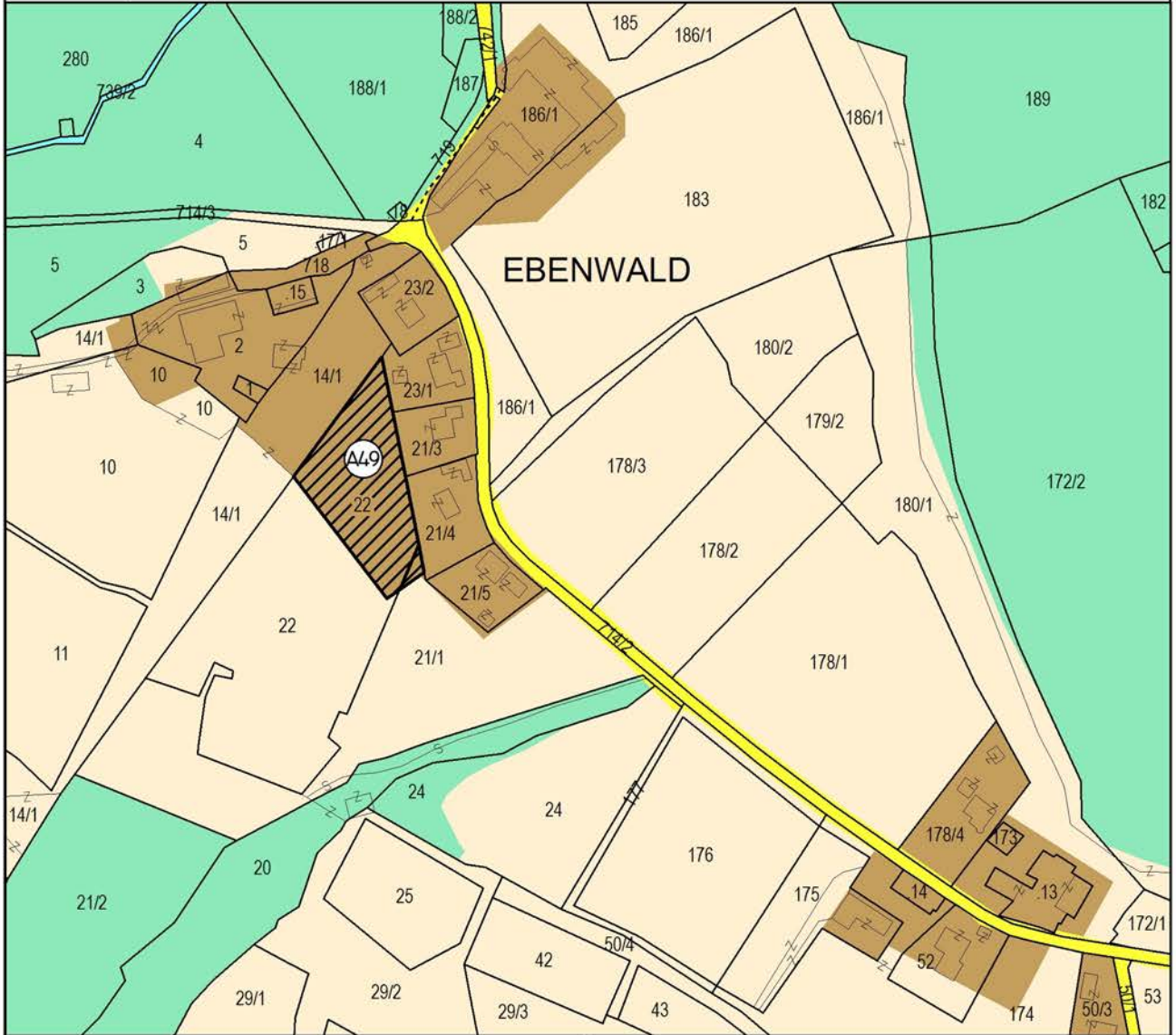
M 1:3000

AUFSCHLIESSUNGSGEBIET:

KATASTRAL-
GEMEINDE:

RUBLAND
(75212)

Widmung: Bauland - Dorfgebiet
 Grundstück(e): 21/1 (Teilfläche - ca. 75 m²), 22 (Teilfläche - ca. 2.904 m²)
 Fläche (Summe): ca. 2.979 m²



0 M 1:3000 150M



Klagenfurt, 20.10.2022

Kundmachung: von:
 bis:
 Zahl:

Gemeinderatsbeschluss:
 Sitzung vom:

MAG. WERNER FROHNWIESER
 INGENIEURBÜRO FÜR
 RAUMPLANUNG UND RAUMORDNUNG

DR. R. CANAVALGASSE 110/316, 9020 KLAGENFURT
 T: 0463/916252 M: 0680/3034352

werner.frohnwieser@bg-raumplanung.at



MITGLIED DES FACHVERBANDES



MARKTGEMEINDE PATERNION



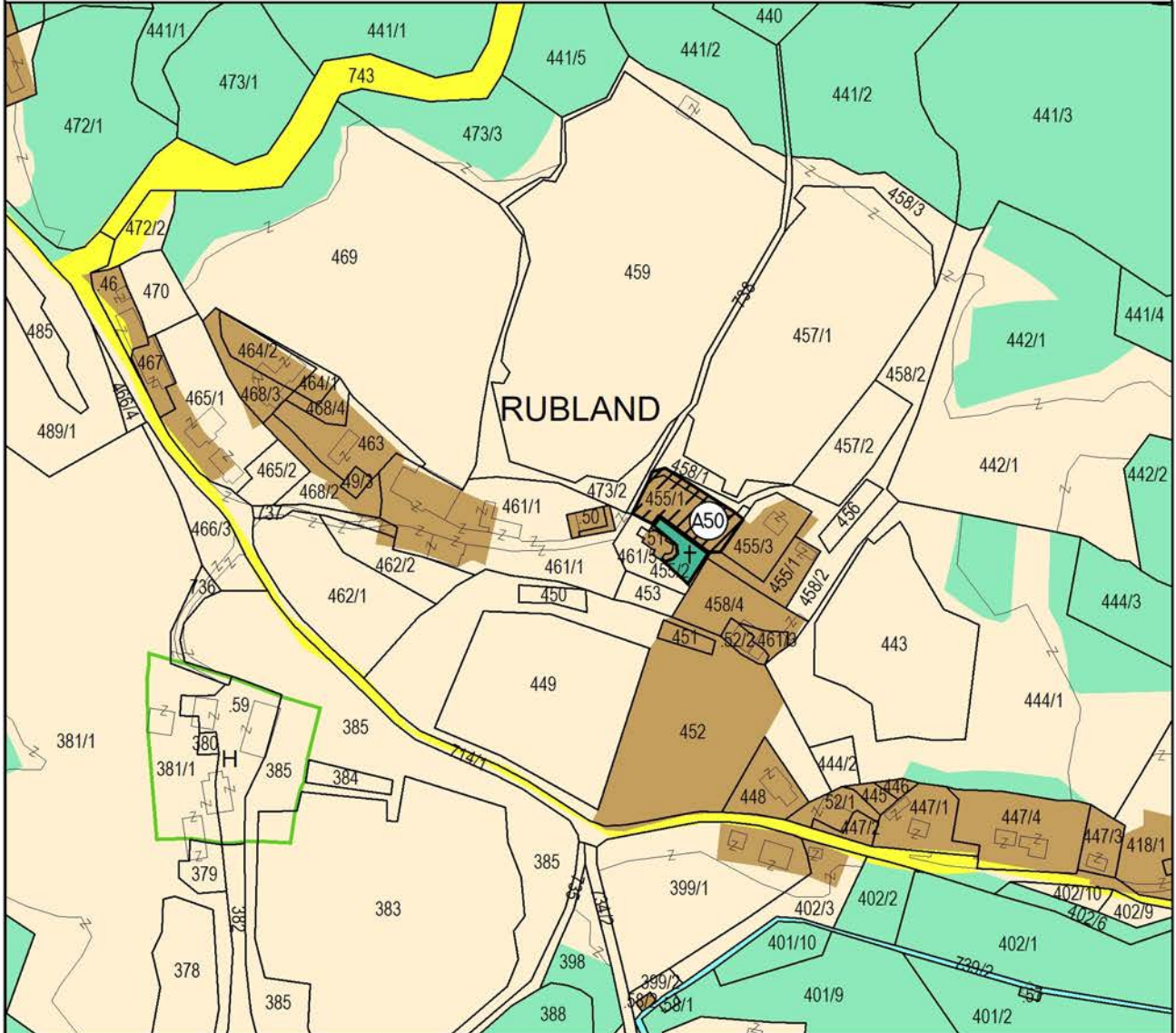
M 1:3000

AUFSCHLIESSUNGSGEBIET: **A50**

KATASTRAL-
GEMEINDE:

RUBLAND
(75212)

Widmung: Bauland - Dorfgebiet
 Grundstück(e): 455/1 (Teilfläche - ca. 773 m²), 458/2 (Teilfläche - ca. 121 m²)
 Fläche (Summe): ca. 894 m²



Klagenfurt, 20.10.2022

Kundmachung: von:
 bis:
 Zahl:

Gemeinderatsbeschluss:
 Sitzung vom:

MAG. WERNER FROHNWIESER
 INGENIEURBÜRO FÜR
 RAUMPLANUNG UND RAUMORDNUNG

DR. R. CANAVALGASSE 110/316, 9020 KLAGENFURT
 T: 0463/916252 M: 0680/3034352

werner.frohnwieser@bg-raumplanung.at



MITGLIED DES FACHVERBANDES



**MARKTGEMEINDE
PATERNION**



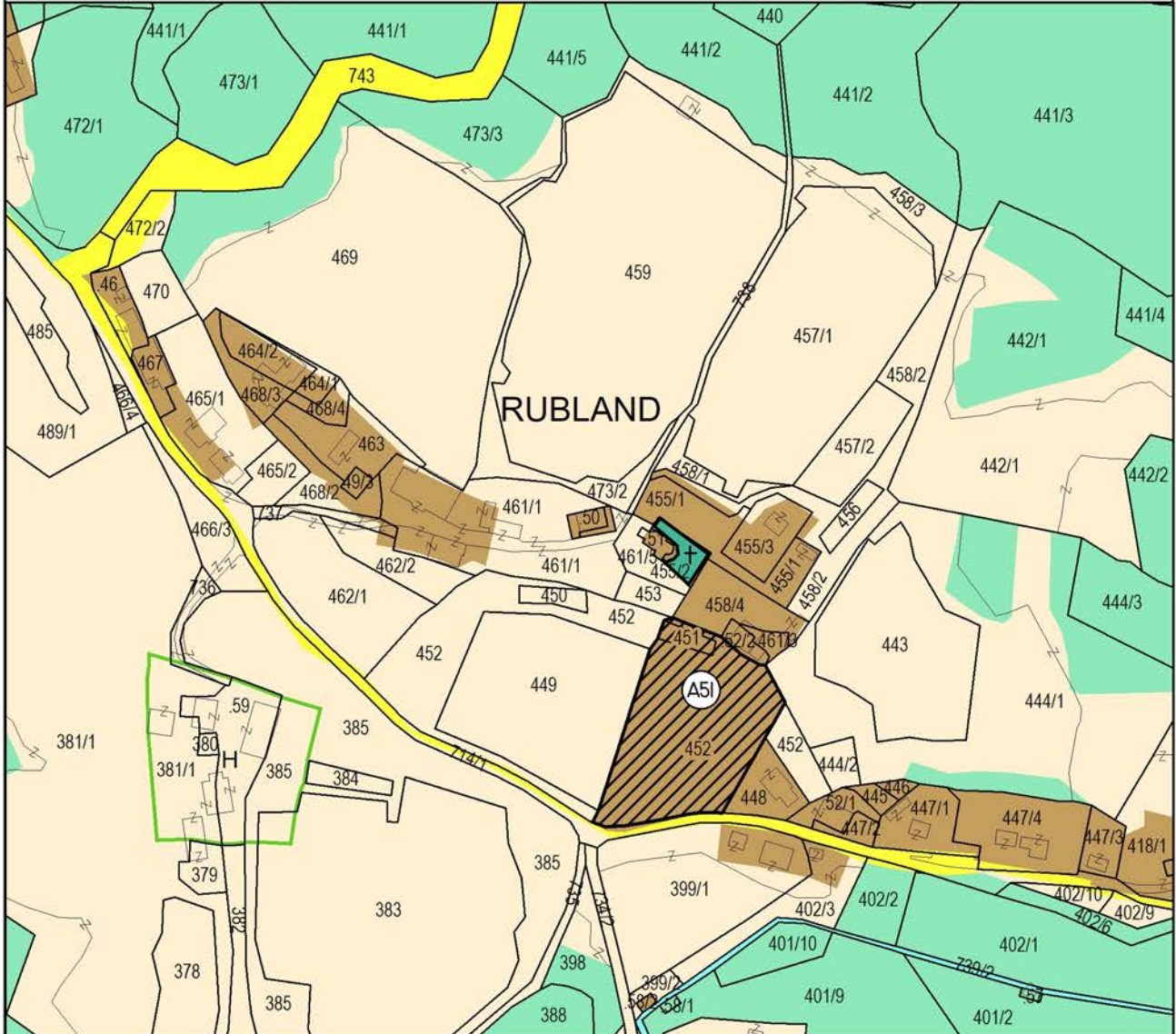
M 1:3000

AUFSCHLIESSUNGSGEBIET: **A51**

KATASTRAL-
GEMEINDE:

**RUBLAND
(75212)**

Widmung:	Bauland - Dorfgebiet
Grundstück(e):	451 (Vollfläche - 162 m ²), 452 (Teilfläche - ca. 4.490 m ²)
Fläche (Summe):	ca. 4.652 m ²



Klagenfurt, 20.10.2022

Kundmachung: von:
 bis:
 Zahl:

Gemeinderatsbeschluss:
 Sitzung vom:

MAG. WERNER FROHNWIESER
 INGENIEURBÜRO FÜR
 RAUMPLANUNG UND RAUMORDNUNG
 DR. R. CANAVALGASSE 110/316, 9020 KLAGENFURT
 T: 0463/916252 M: 0680/3034352
 werner.frohnwieser@bg-raumplanung.at



MITGLIED DES FACHVERBANDES



MARKTGEMEINDE
PATERNION



M 1:3000

AUF SCHLIESSUNGSGEBIET: **A52**


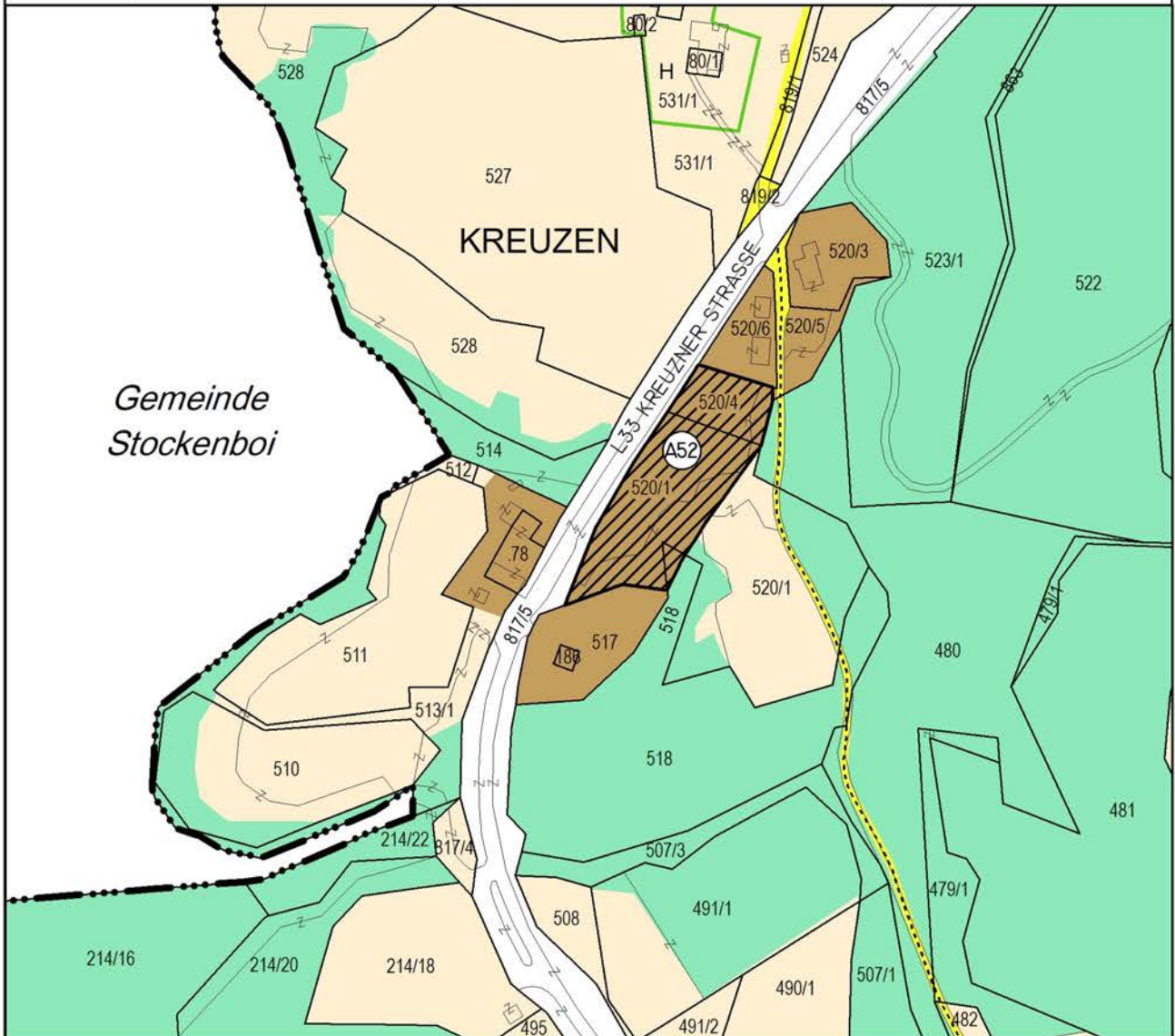
KATASTRAL-
GEMEINDE:

KREUZEN
(75207)

Widmung: Bauland - Dorfgebiet

Grundstück(e): 518 (Teilfläche - ca. 98 m²), 520/1 (Teilfläche - ca. 3.244 m²), 520/4 (Vollfläche - 976 m²)

Fläche (Summe): ca. 4.318 m²



Klagenfurt, 20.10.2022

Kundmachung: von:
bis:
Zahl:

Gemeinderatsbeschluss:
Sitzung vom:

MAG. WERNER FROHNWIESER
INGENIEURBÜRO FÜR
RAUMPLANUNG UND RAUMORDNUNG

DR. R. CANAVAGASSE 110/316, 9020 KLAGENFURT
T: 0463/916252 M: 0680/3034352

werner.frohnwieser@bg-raumplanung.at



MITGLIED DES FACHVERBANDES



MARKTGEMEINDE PATERNION




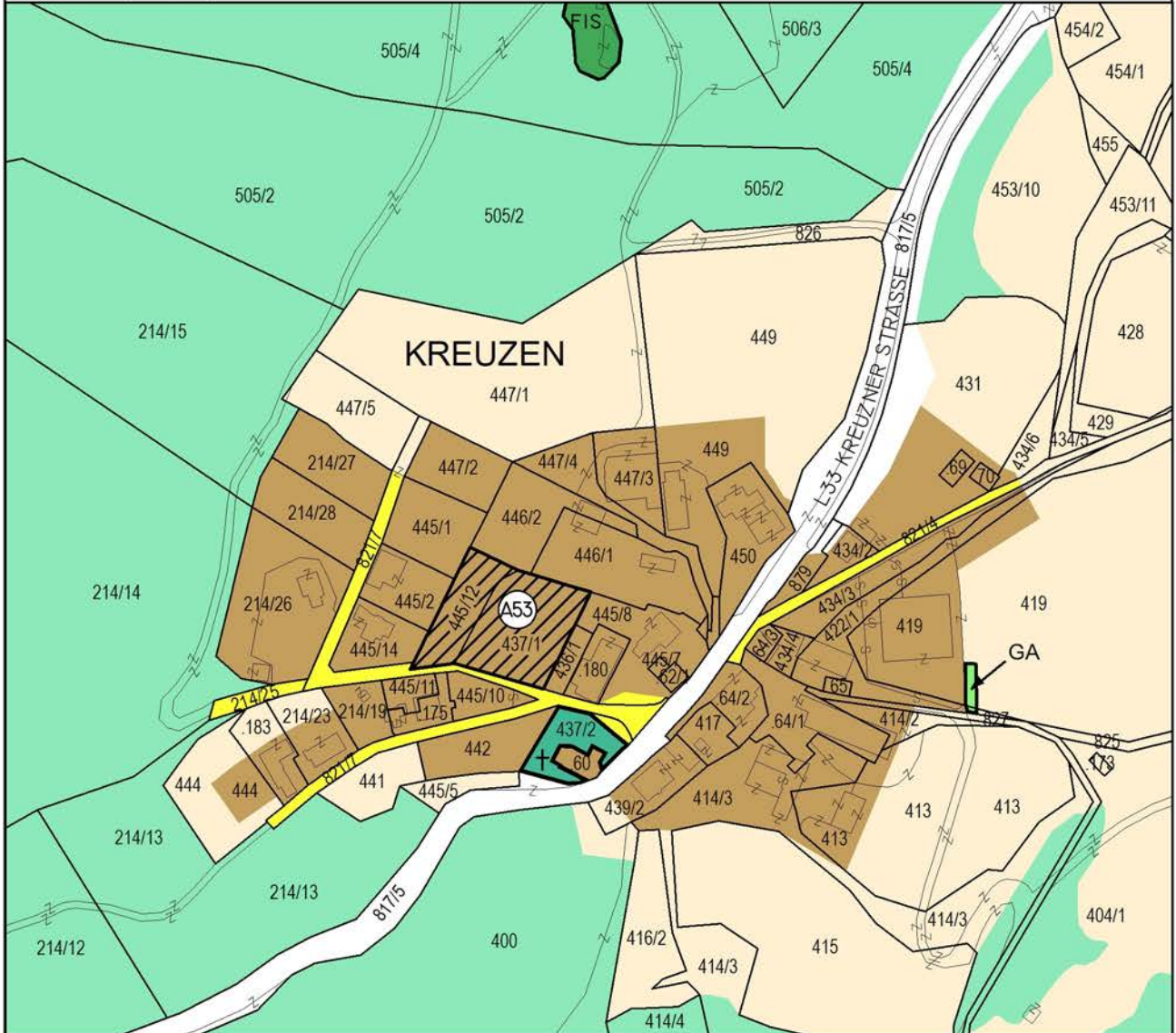
M 1:3000

AUFSCHLIESSUNGSGEBIET: **A53**

KATASTRAL-
GEMEINDE:

KREUZEN
(75207)

Widmung: Bauland - Dorfgebiet
 Grundstück(e): 437/1 (Vollfläche - 1.989 m²), 445/12 (Vollfläche - 880 m²)
 Fläche (Summe): 2.869 m²



Klagenfurt, 20.10.2022

Kundmachung: von:
 bis:
 Zahl:

Gemeinderatsbeschluss:
 Sitzung vom:

MAG. WERNER FROHNWIESER
 INGENIEURBÜRO FÜR
 RAUMPLANUNG UND RAUMORDNUNG
 DR. R. CANAVAGASSE 110/316, 9020 KLAGENFURT
 T: 0463/916252 M: 0680/3034352
 werner.frohnwieser@bg-raumplanung.at



MITGLIED DES FACHVERBANDES