



# MARKTGEMEINDE PATERNION



M 1:2000

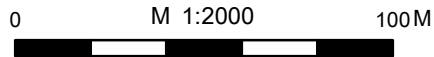
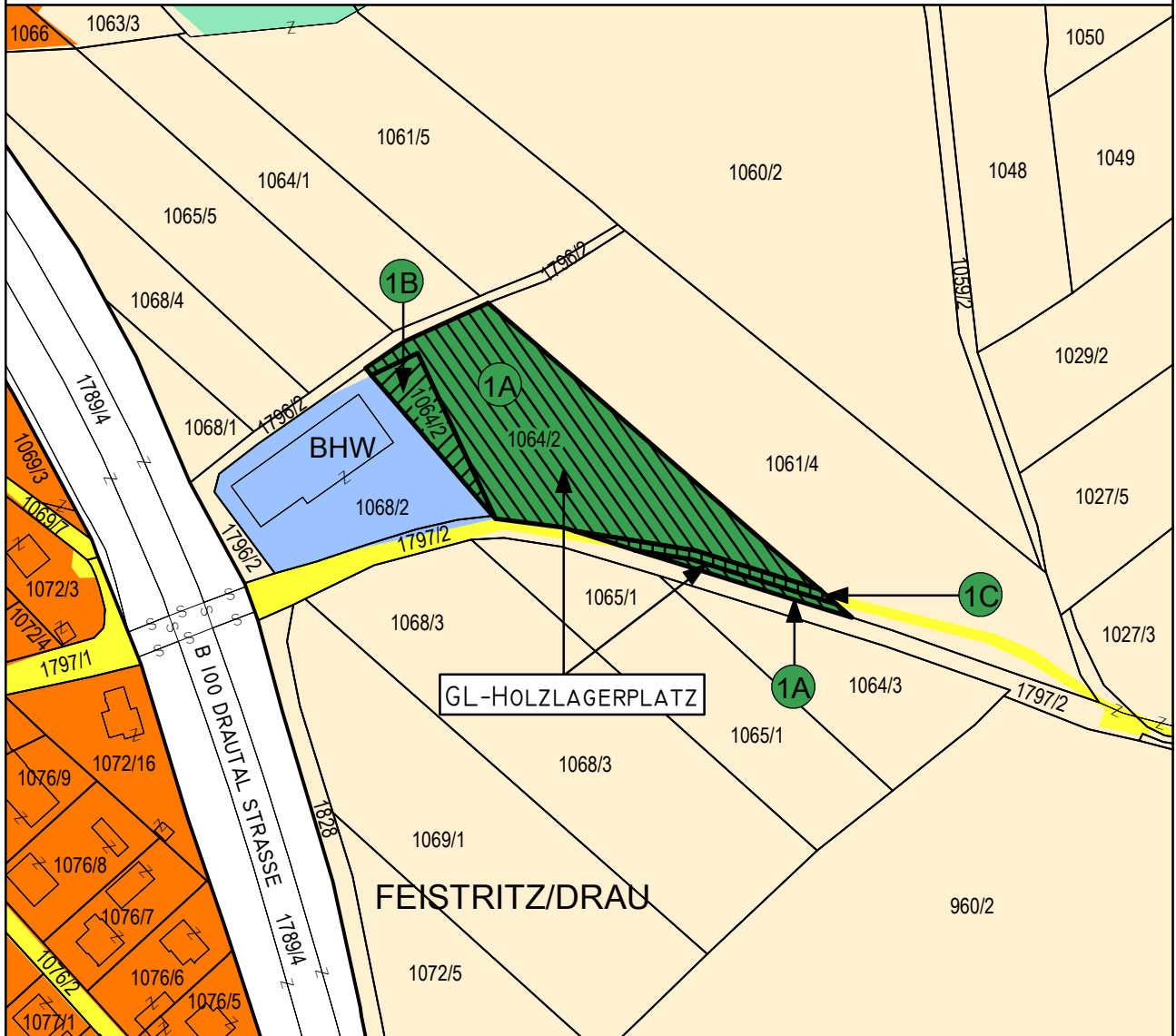
UMWIDMUNG:

IA/2024

KATASTRAL-  
GEMEINDE:

FEISTRITZ/DRAU  
(75201)

Widmungsänderung von: Grünland - Für die Land- und Forstwirtschaft bestimmte Fläche, Ödland  
 Widmungsänderung in: Grünland - Holzlagerplatz  
 Grundstück(e): 1064/2 (Teilfläche - ca. 3.685 m<sup>2</sup>)  
 Fläche (Summe): ca. 3.685 m<sup>2</sup>



Paternion, 19.04.2024

Kundmachung: von:  
 bis:  
 Zahl:

Gemeinderatsbeschluss:  
 Sitzung vom:

MAG. WERNER FROHNWIESER  
 INGENIEURBÜRO FÜR  
 RAUMPLANUNG UND RAUMORDNUNG

DR. R. CANAVALGASSE 110/316, 9020 KLAGENFURT  
 T: 0463/916252 M: 0680/3034352

werner.frohnwieser@bg-raumplanung.at



MITGLIED DES FACHVERBANDES



# MARKTGEMEINDE PATERNION



M 1:2000

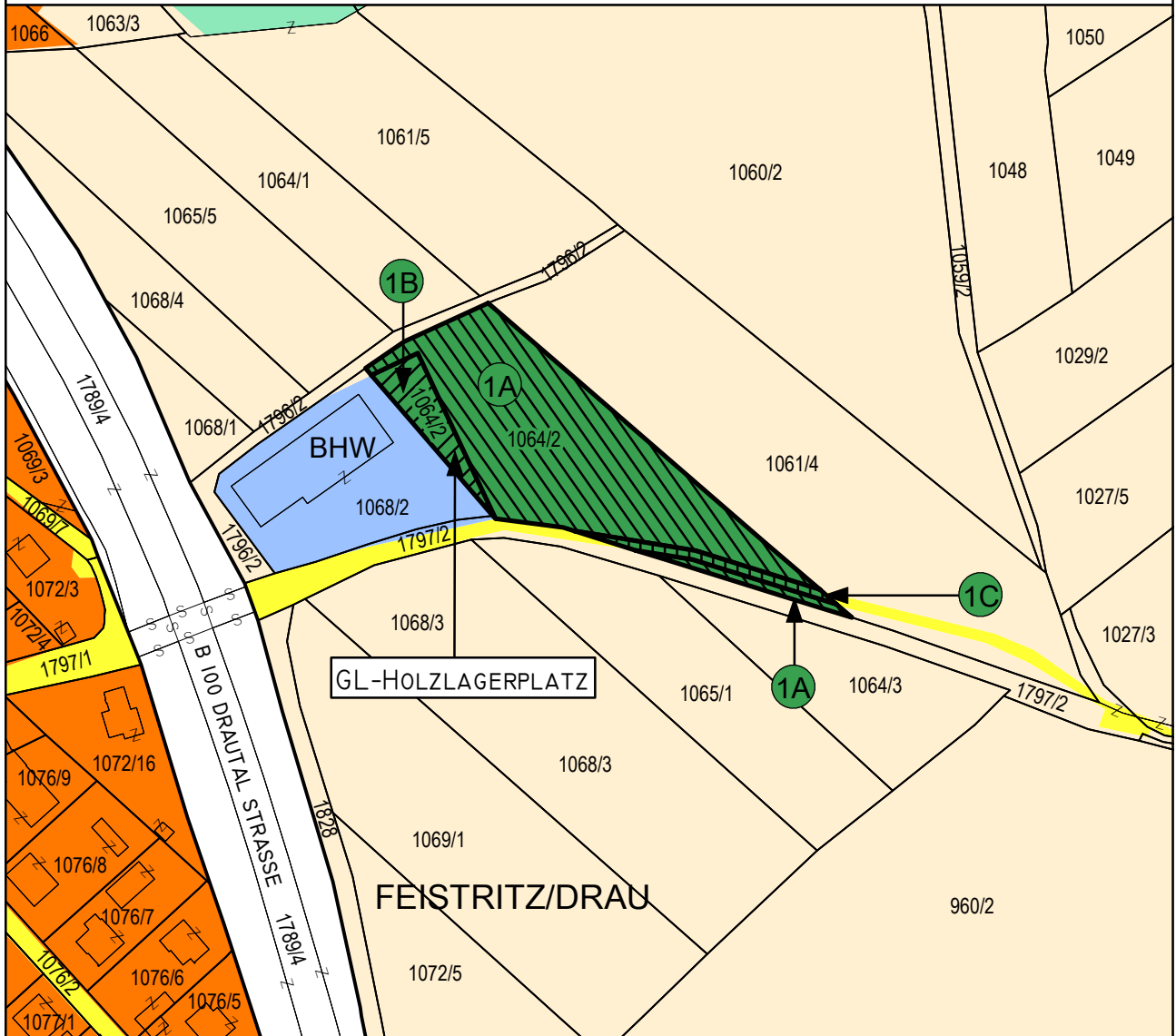
UMWIDMUNG:

**IB/2024**

KATASTRAL-  
GEMEINDE:

**FEISTRITZ/DRAU  
(75201)**

Widmungsänderung von: Bauland - Sondergebiet - Bioheizwerk  
 Widmungsänderung in: Grünland - Holzlagerplatz  
 Grundstück(e): 1064/2 (Teilfläche - ca. 397 m<sup>2</sup>)  
 Fläche (Summe): ca. 397 m<sup>2</sup>



0 M 1:2000 100M

Paternion, 19.04.2024

Kundmachung: von:  
 bis:  
 Zahl:

Gemeinderatsbeschluss:  
 Sitzung vom:

**MAG. WERNER FROHNWIESER**  
 INGENIEURBÜRO FÜR  
 RAUMPLANUNG UND RAUMORDNUNG

DR. R. CANAVALGASSE 110/316, 9020 KLAGENFURT  
 T: 0463/916252 M: 0680/3034352

werner.frohnwieser@bg-raumplanung.at



MITGLIED DES FACHVERBANDES



# MARKTGEMEINDE PATERNION



M 1:2000

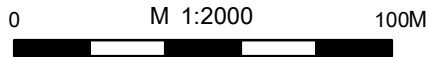
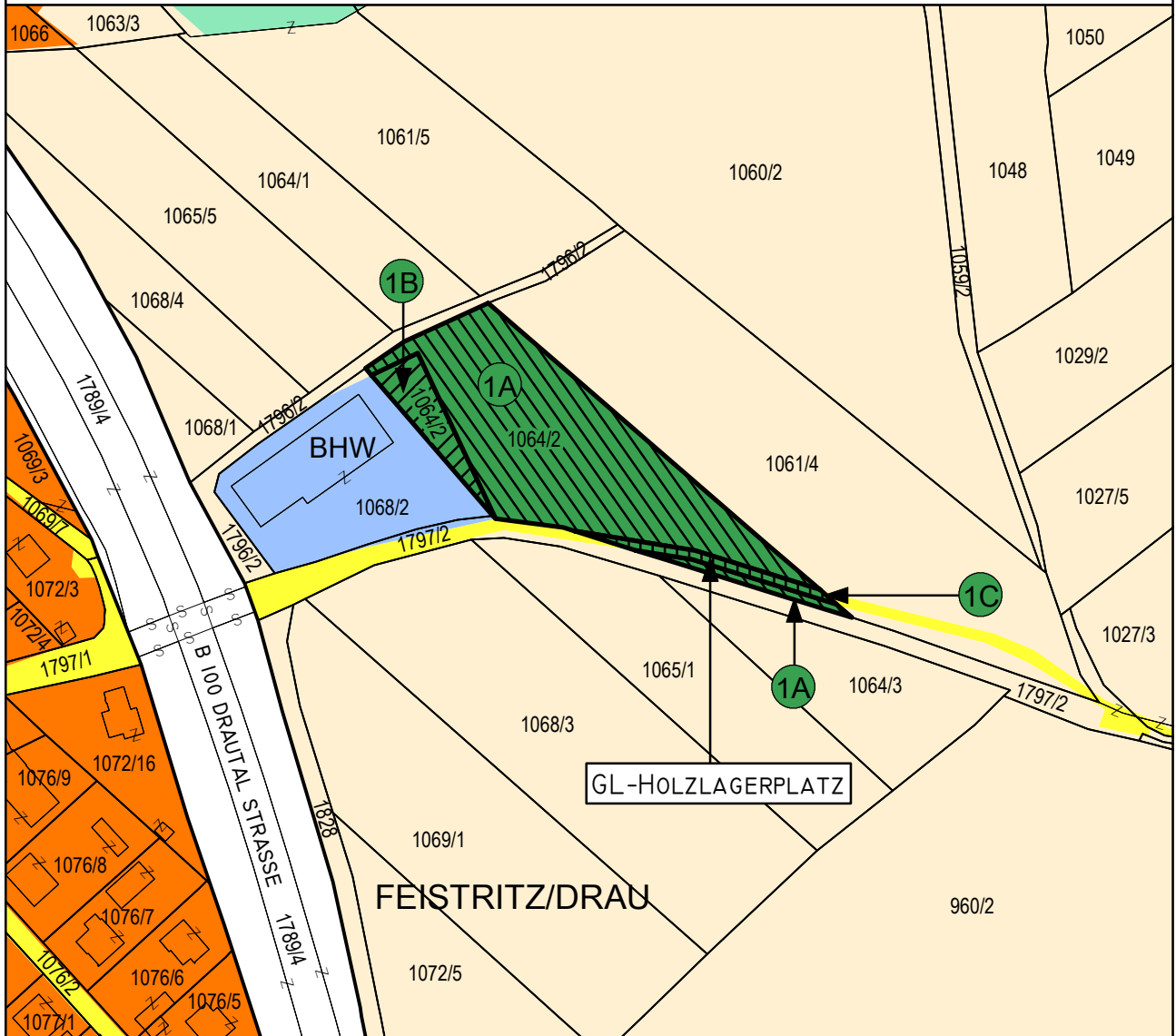
UMWIDMUNG:

IC/2024

KATASTRAL-  
GEMEINDE:

FEISTRITZ/DRAU  
(75201)

Widmungsänderung von: Verkehrsflächen - allgemeine Verkehrsfläche  
 Widmungsänderung in: Grünland - Holzlagerplatz  
 Grundstück(e): 1064/2 (Teilfläche - ca. 184 m<sup>2</sup>)  
 Fläche (Summe): ca. 184 m<sup>2</sup>



Paternion, 19.04.2024

Kundmachung: von:  
 bis:  
 Zahl:

Gemeinderatsbeschluss:  
 Sitzung vom:

MAG. WERNER FROHNWIESER  
 INGENIEURBÜRO FÜR  
 RAUMPLANUNG UND RAUMORDNUNG

DR. R. CANAVAGASSE 110/316, 9020 KLAGENFURT  
 T: 0463/916252 M: 0680/3034352

werner.frohnwieser@bg-raumplanung.at



MITGLIED DES FACHVERBANDES



# MARKTGEMEINDE PATERNION

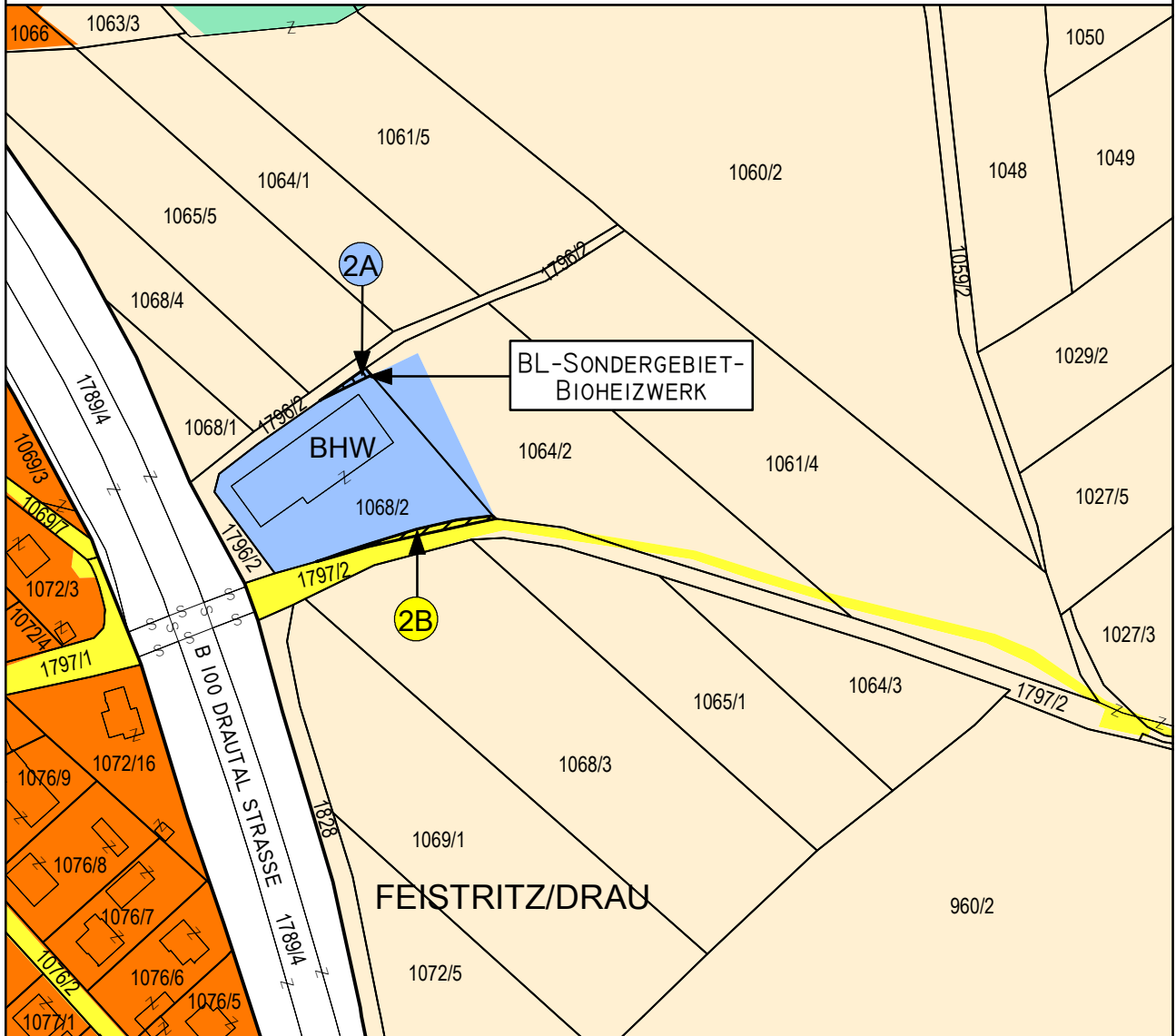


M 1:2000

UMWIDMUNG: **2A/2024**

KATASTRAL-  
GEMEINDE: **FEISTRITZ/DRAU  
(75201)**

Widmungsänderung von: Grünland - Für die Land- und Forstwirtschaft bestimmte Fläche, Ödland  
 Widmungsänderung in: Bauland - Sondergebiet - Bioheizwerk  
 Grundstück(e): 1068/2 (Teilfläche - ca. 20 m<sup>2</sup>)  
 Fläche (Summe): ca. 20 m<sup>2</sup>



0 M 1:2000 100M

Paternion, 19.04.2024

Kundmachung: von:  
 bis:  
 Zahl:

Gemeinderatsbeschluss:  
 Sitzung vom:

**MAG. WERNER FROHNWIESER**  
 INGENIEURBÜRO FÜR  
 RAUMPLANUNG UND RAUMORDNUNG

DR. R. CANAVALGASSE 110/316, 9020 KLAGENFURT  
 T: 0463/916252 M: 0680/3034352

werner.frohnwieser@bg-raumplanung.at



MITGLIED DES FACHVERBANDES



# MARKTGEMEINDE PATERNION

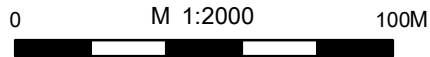
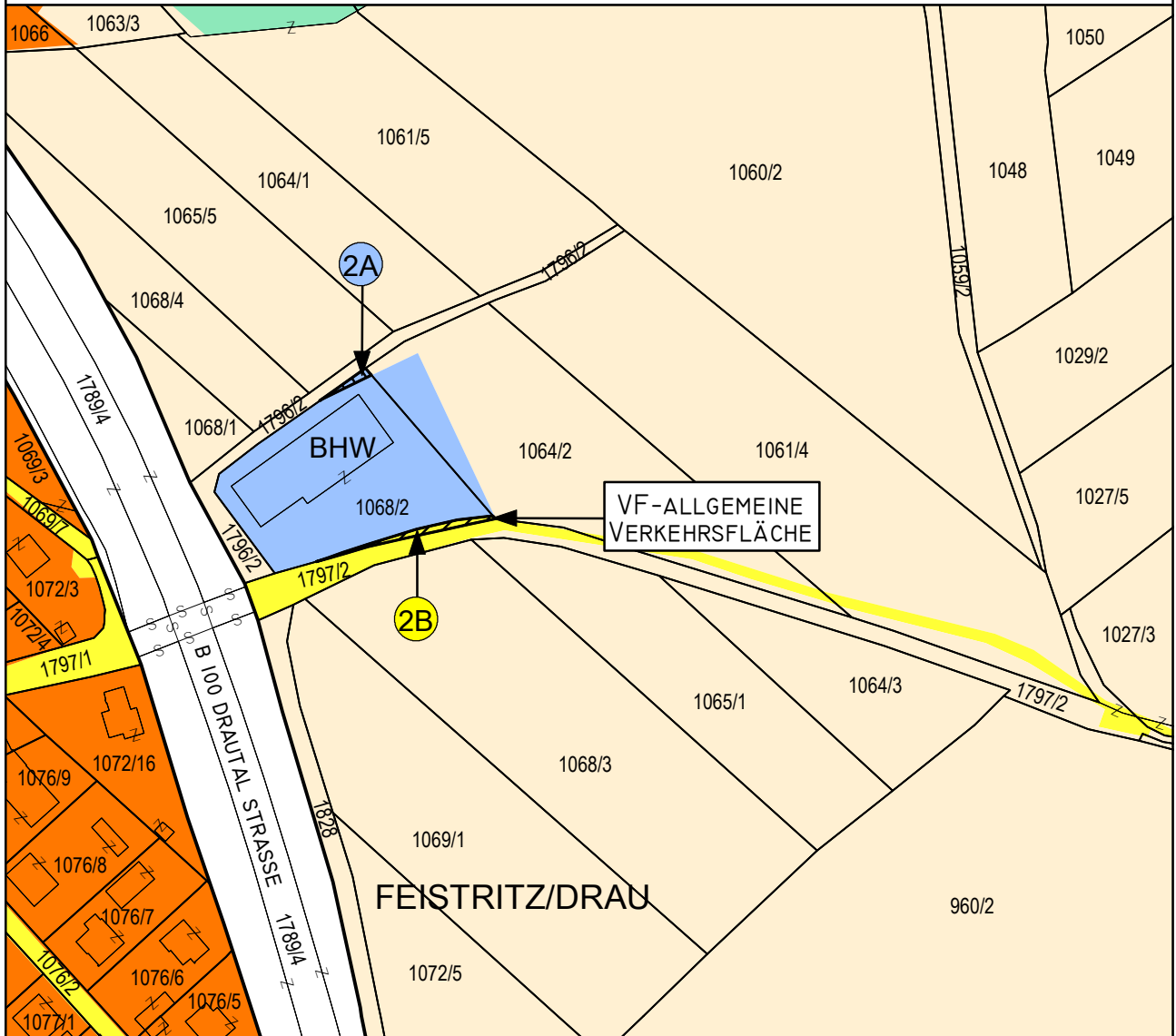


M 1:2000

UMWIDMUNG: **2B/2024**

KATASTRAL-  
GEMEINDE: **FEISTRITZ/DRAU  
(75201)**

Widmungsänderung von: **Bauland - Sondergebiet - Bioheizwerk**  
 Widmungsänderung in: **Verkehrsflächen - allgemeine Verkehrsfläche**  
 Grundstück(e): **1797/2 (Teilfläche - ca. 66 m<sup>2</sup>)**  
 Fläche (Summe): **ca. 66 m<sup>2</sup>**



Paternion, 19.04.2024

Kundmachung: von:  
 bis:  
 Zahl:

Gemeinderatsbeschluss:  
 Sitzung vom:

**MAG. WERNER FROHNWIESER**  
 INGENIEURBÜRO FÜR  
 RAUMPLANUNG UND RAUMORDNUNG

DR. R. CANAVALGASSE 110/316, 9020 KLAGENFURT  
 T: 0463/916252 M: 0680/3034352  
 werner.frohnwieser@bg-raumplanung.at



MITGLIED DES FACHVERBANDES



# MARKTGEMEINDE PATERNION

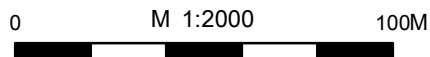
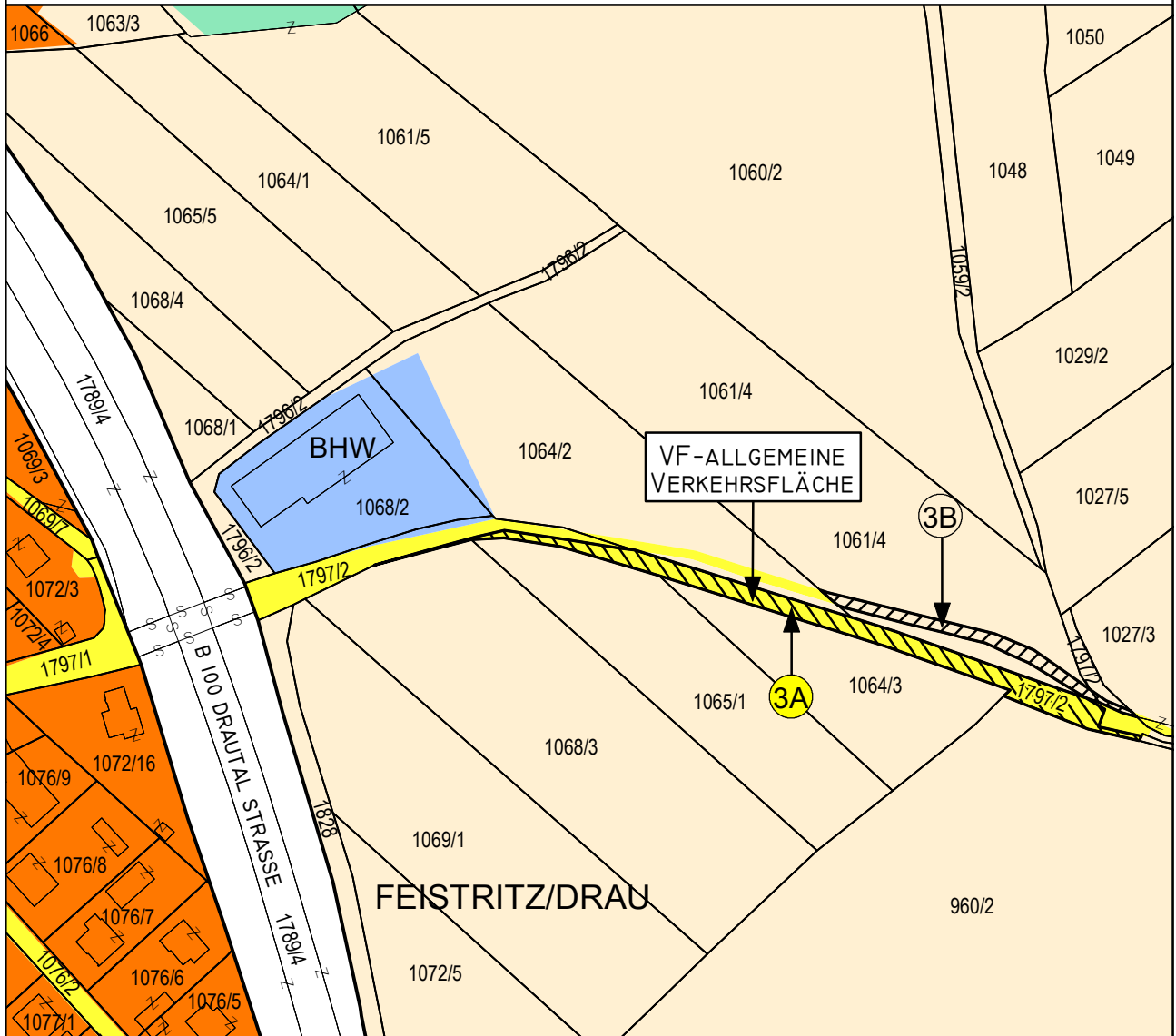


M 1:2000

UMWIDMUNG: **3A/2024**

KATASTRAL-  
GEMEINDE: **FEISTRITZ/DRAU  
(75201)**

Widmungsänderung von: Grünland - Für die Land- und Forstwirtschaft bestimmte Fläche, Ödland  
 Widmungsänderung in: Verkehrsflächen - allgemeine Verkehrsfläche  
 Grundstück(e): 1797/2 (Teilfläche - ca. 960 m<sup>2</sup>)  
 Fläche (Summe): ca. 960 m<sup>2</sup>



Paternion, 19.04.2024

Kundmachung: von:  
 bis:  
 Zahl:

Gemeinderatsbeschluss:  
 Sitzung vom:

**MAG. WERNER FROHNWIESER**  
 INGENIEURBÜRO FÜR  
 RAUMPLANUNG UND RAUMORDNUNG  
 DR. R. CANAVAGASSE 110/316, 9020 KLAGENFURT  
 T: 0463/916252 M: 0680/3034352  
 werner.frohnwieser@bg-raumplanung.at





# MARKTGEMEINDE PATERNION


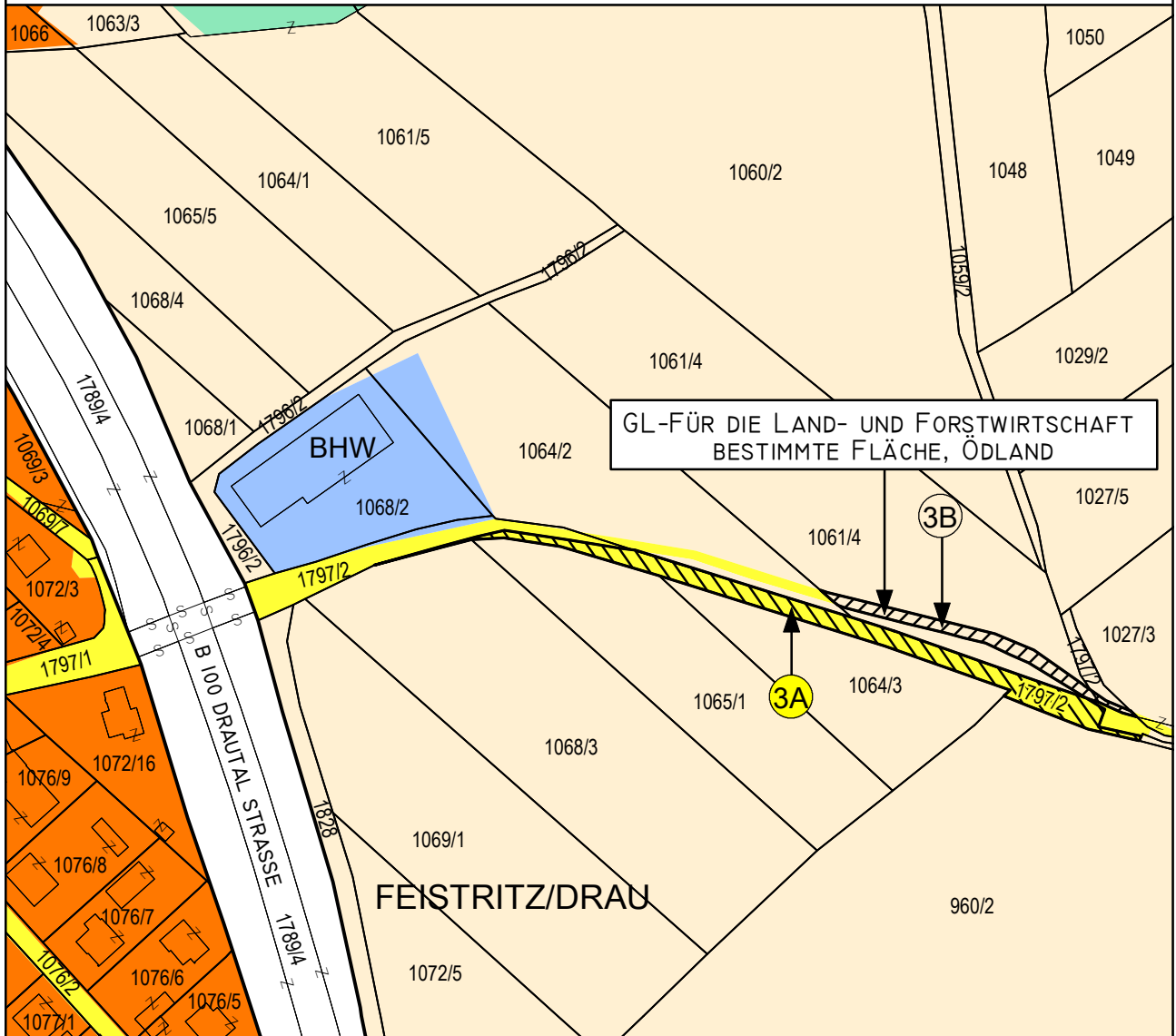


M 1:2000

UMWIDMUNG: **3B/2024**

KATASTRAL-  
GEMEINDE: **FEISTRITZ/DRAU  
(75201)**

Widmungsänderung von: Verkehrsflächen - allgemeine Verkehrsfläche  
 Widmungsänderung in: Grünland - Für die Land- und Forstwirtschaft bestimmte Fläche, Ödland  
 Grundstück(e): 1061/4 (Teilfläche - ca. 273 m<sup>2</sup>), 1797/2 (Teilfläche - ca. 17 m<sup>2</sup>)  
 Fläche (Summe): ca. 290 m<sup>2</sup>



Paternion, 19.04.2024

Kundmachung: von:  
 bis:  
 Zahl:

Gemeinderatsbeschluss:  
 Sitzung vom:

**MAG. WERNER FROHNWIESER**  
 INGENIEURBÜRO FÜR  
 RAUMPLANUNG UND RAUMORDNUNG  
 DR. R. CANAVAGASSE 110/316, 9020 KLAGENFURT  
 T: 0463/916252 M: 0680/3034352  
 werner.frohnwieser@bg-raumplanung.at





# MARKTGEMEINDE PATERNION

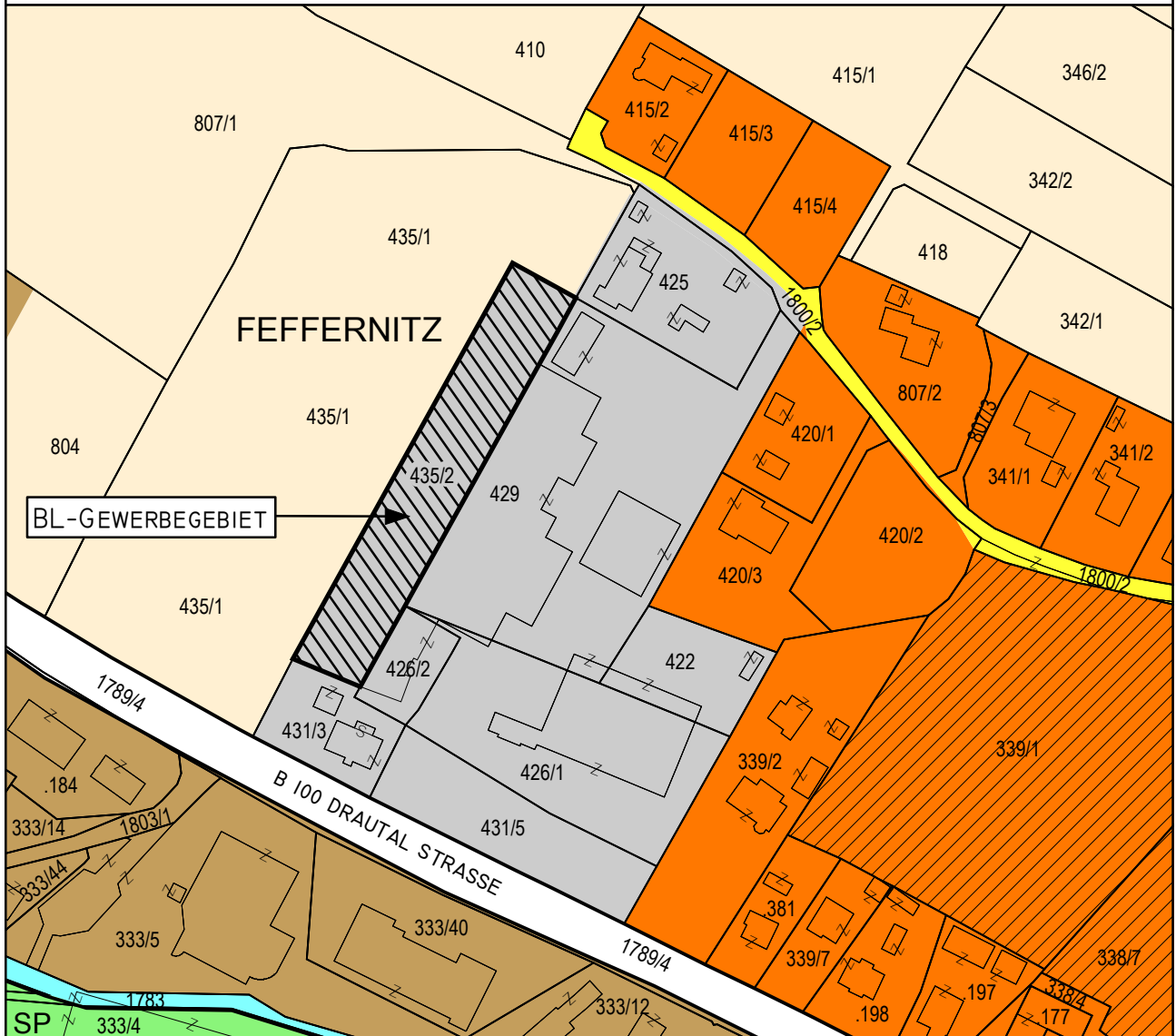


M 1:2000

UMWIDMUNG: **04/2024**

KATASTRAL-  
GEMEINDE: **FEISTRITZ/DRAU  
(75201)**

Widmungsänderung von: Grünland - Für die Land- und Forstwirtschaft bestimmte Fläche, Ödland  
Widmungsänderung in: Bauland - Gewerbegebiet  
Grundstück(e): 435/2 (Vollfläche - 2.751 m<sup>2</sup>)  
Fläche (Summe): 2.751 m<sup>2</sup>



0 M 1:2000 100 M

Paternion, 19.04.2024

Kundmachung: von:  
bis:  
Zahl:

Gemeinderatsbeschluss:  
Sitzung vom:

**MAG. WERNER FROHNWIESER**  
INGENIEURBÜRO FÜR  
RAUMPLANUNG UND RAUMORDNUNG

DR. R. CANAVALGASSE 110/316, 9020 KLAGENFURT  
T: 0463/916252 M: 0680/3034352

werner.frohnwieser@bg-raumplanung.at



MITGLIED DES FACHVERBANDES





# MARKTGEMEINDE PATERNION


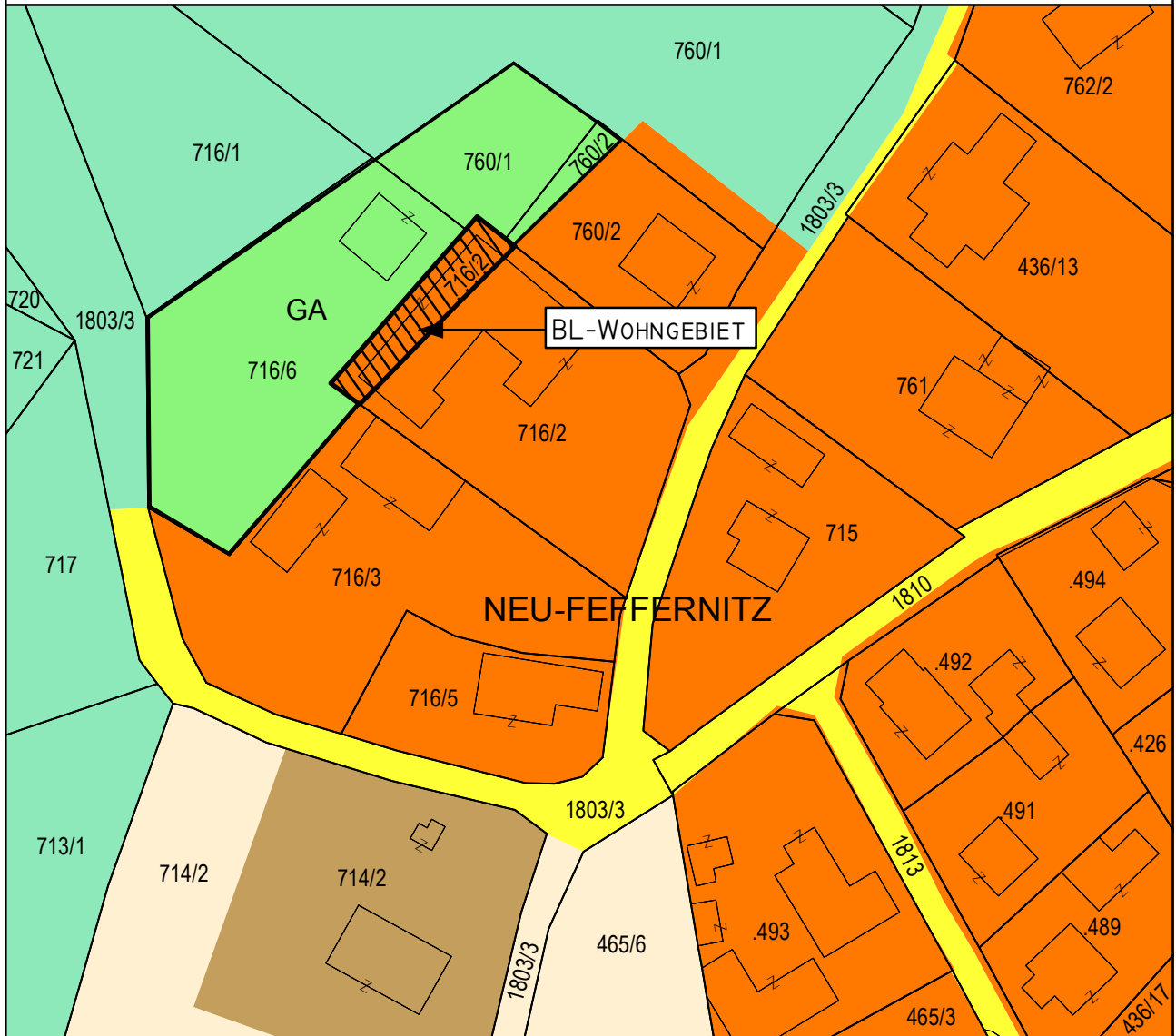


M 1:1000

UMWIDMUNG: 05/2024

KATASTRAL-  
GEMEINDE: FEISTRITZ/DRAU  
(75201)

Widmungsänderung von: Grünland - Garten  
Widmungsänderung in: Bauland - Wohngebiet  
Grundstück(e): 716/2 (Teilfläche - ca. 196 m<sup>2</sup>)  
Fläche (Summe): ca. 196 m<sup>2</sup>



Paternion, 19.04.2024

Kundmachung: von:  
bis:  
Zahl:

Gemeinderatsbeschluss:  
Sitzung vom:

**MAG. WERNER FROHNWIESER**  
INGENIEURBÜRO FÜR  
RAUMPLANUNG UND RAUMORDNUNG  
DR. R. CANAVALGASSE 110/316, 9020 KLAGENFURT  
T: 0463/916252 M: 0680/3034352  
werner.frohnwieser@bg-raumplanung.at





# MARKTGEMEINDE PATERNION

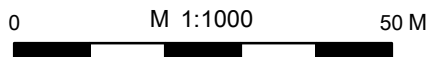
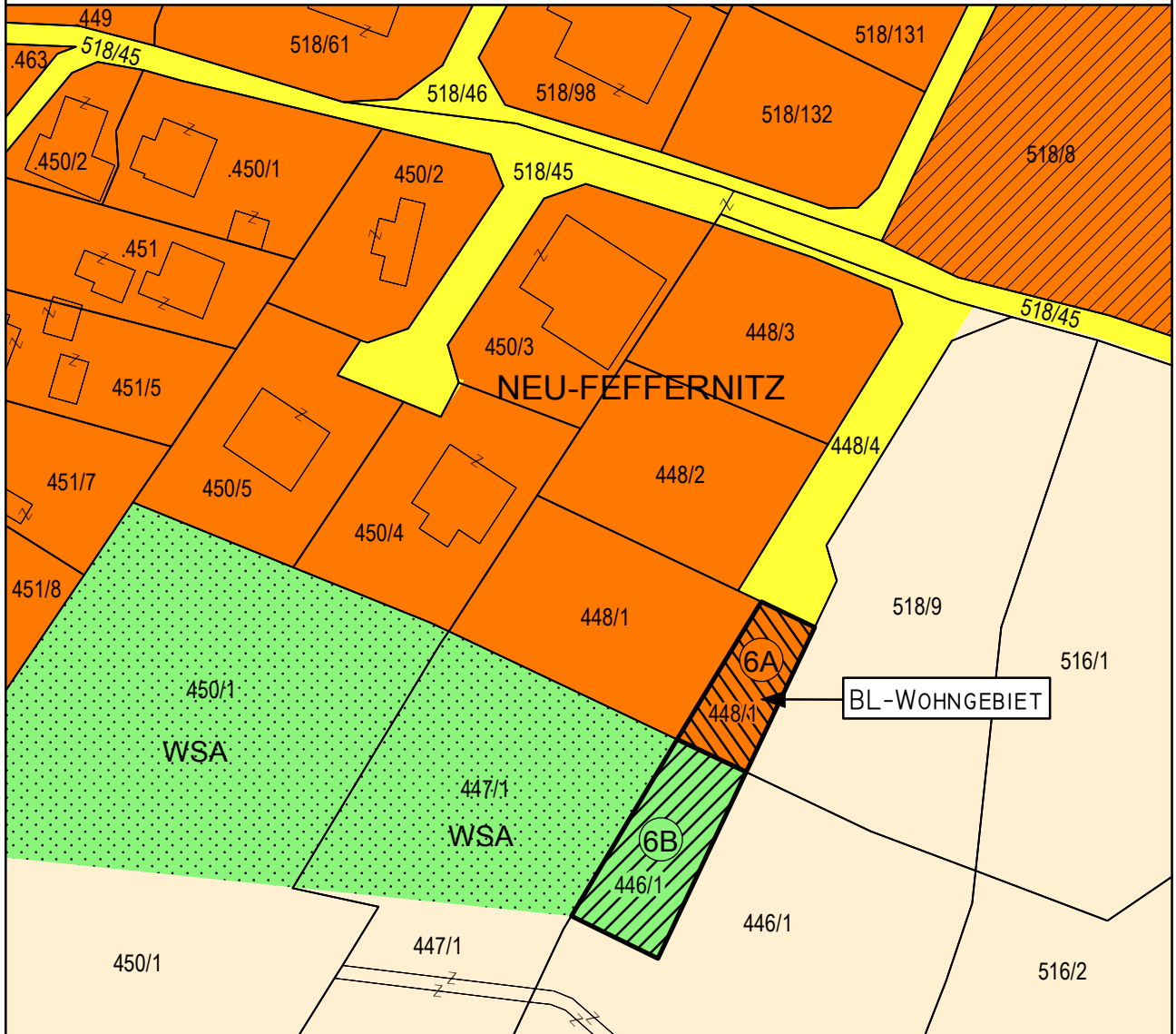


M 1:1000

UMWIDMUNG: **6A/2024**

KATASTRAL-  
GEMEINDE: **FEISTRITZ/DRAU  
(75201)**

Widmungsänderung von: Grünland - Für die Land- und Forstwirtschaft bestimmte Fläche, Ödland  
Widmungsänderung in: Bauland - Wohngebiet  
Grundstück(e): 448/1 (Teilfläche - ca. 229 m<sup>2</sup>)  
Fläche (Summe): ca. 229 m<sup>2</sup>



Paternion, 19.04.2024

Kundmachung: von:  
bis:  
Zahl:

Gemeinderatsbeschluss:  
Sitzung vom:

**MAG. WERNER FROHNWIESER**  
INGENIEURBÜRO FÜR  
RAUMPLANUNG UND RAUMORDNUNG

DR. R. CANAVALGASSE 110/316, 9020 KLAGENFURT  
T: 0463/916252 M: 0680/3034352

werner.frohnwieser@bg-raumplanung.at



MITGLIED DES FACHVERBANDES



**MARKTGEMEINDE  
PATERNION**

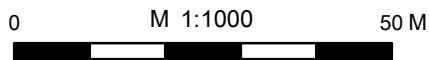
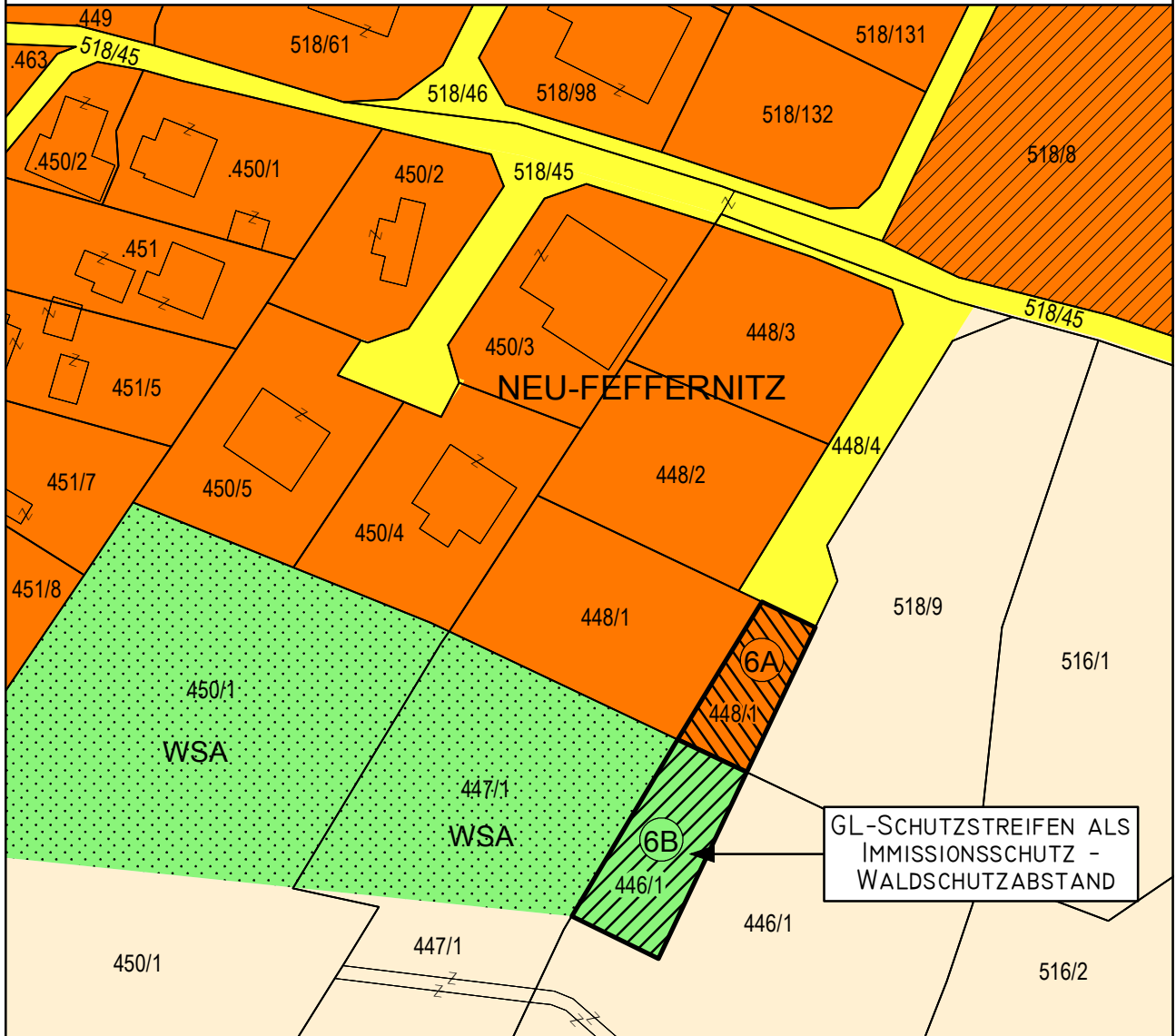


M 1:1000

UMWIDMUNG: **6B/2024**

KATASTRAL-  
GEMEINDE: **FEISTRITZ/DRAU  
(75201)**

Widmungsänderung von: Grünland - Für die Land- und Forstwirtschaft bestimmte Fläche, Ödland  
 Widmungsänderung in: Grünland - Schutzstreifen als Immissionsschutz - Waldschutzabstand  
 Grundstück(e): 446/1 (Teilfläche - ca. 377 m<sup>2</sup>)  
 Fläche (Summe): ca. 377 m<sup>2</sup>



Paternion, 19.04.2024

Kundmachung: von:  
 bis:  
 Zahl:

Gemeinderatsbeschluss:  
 Sitzung vom:

**MAG. WERNER FROHNWIESER**  
 INGENIEURBÜRO FÜR  
 RAUMPLANUNG UND RAUMORDNUNG

DR. R. CANAVALGASSE 110/316, 9020 KLAGENFURT  
 T: 0463/916252 M: 0680/3034352  
 werner.frohnwieser@bg-raumplanung.at



MITGLIED DES FACHVERBANDES



**MARKTGEMEINDE  
PATERNION**



M 1:1000


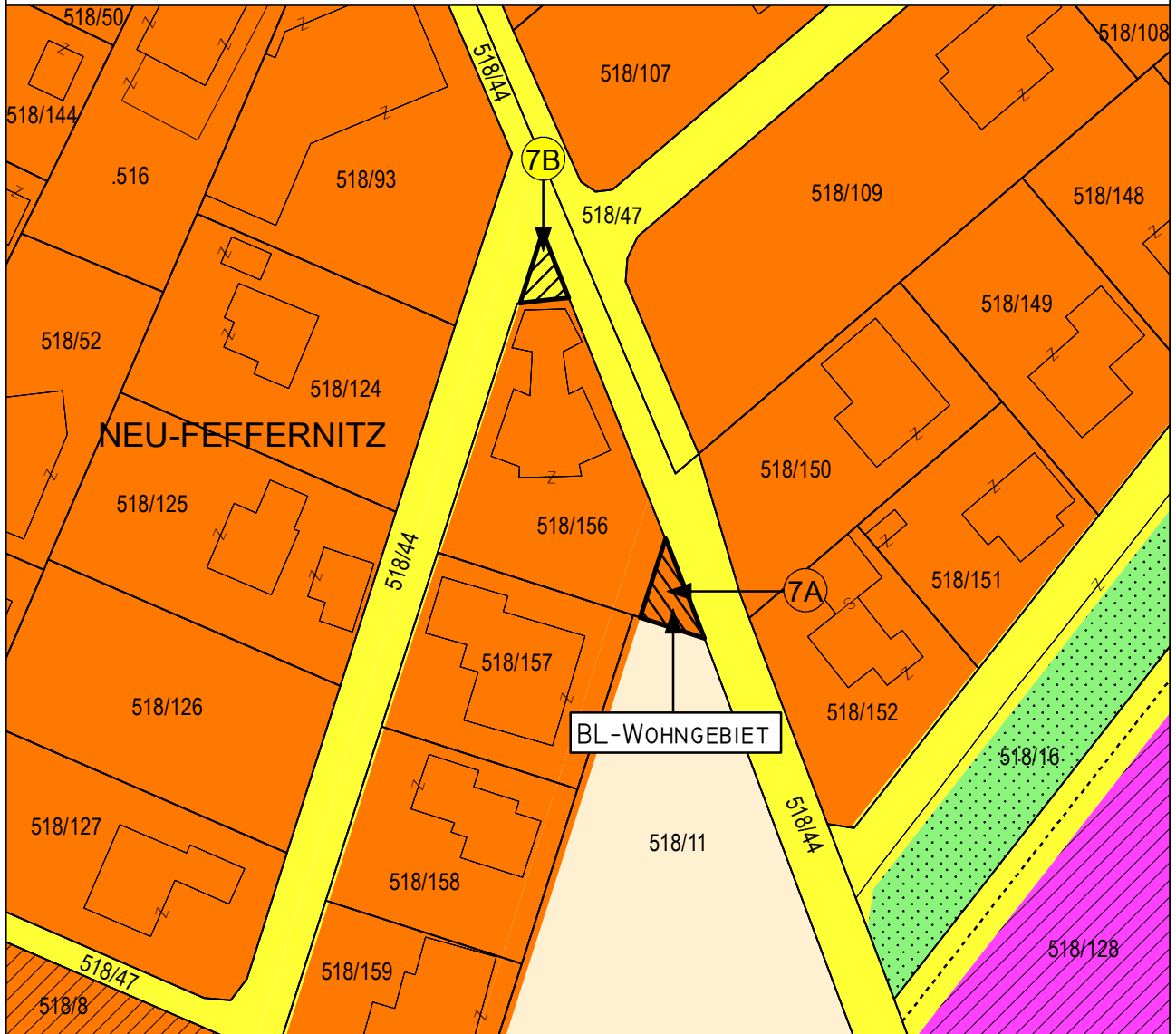
UMWIDMUNG:

**7A/2024**

KATASTRAL-  
GEMEINDE:

**FEISTRITZ/DRAU  
(75201)**

Widmungsänderung von: Grünland - Für die Land- und Forstwirtschaft bestimmte Fläche, Ödland  
 Widmungsänderung in: Bauland - Wohngebiet  
 Grundstück(e): 518/156 (Teilfläche - ca. 60 m<sup>2</sup>)  
 Fläche (Summe): ca. 60 m<sup>2</sup>



Paternion, 19.04.2024

Kundmachung: von:  
 bis:  
 Zahl:

Gemeinderatsbeschluss:  
 Sitzung vom:

**MAG. WERNER FROHNWIESER**  
 INGENIEURBÜRO FÜR  
 RAUMPLANUNG UND RAUMORDNUNG  
 DR. R. CANAVALGASSE 110/316, 9020 KLAGENFURT  
 T: 0463/916252 M: 0680/3034352  
 werner.frohnwieser@bg-raumplanung.at



MITGLIED DES FACHVERBANDES



**MARKTGEMEINDE  
PATERNION**

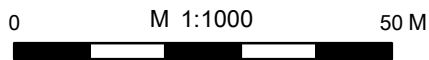
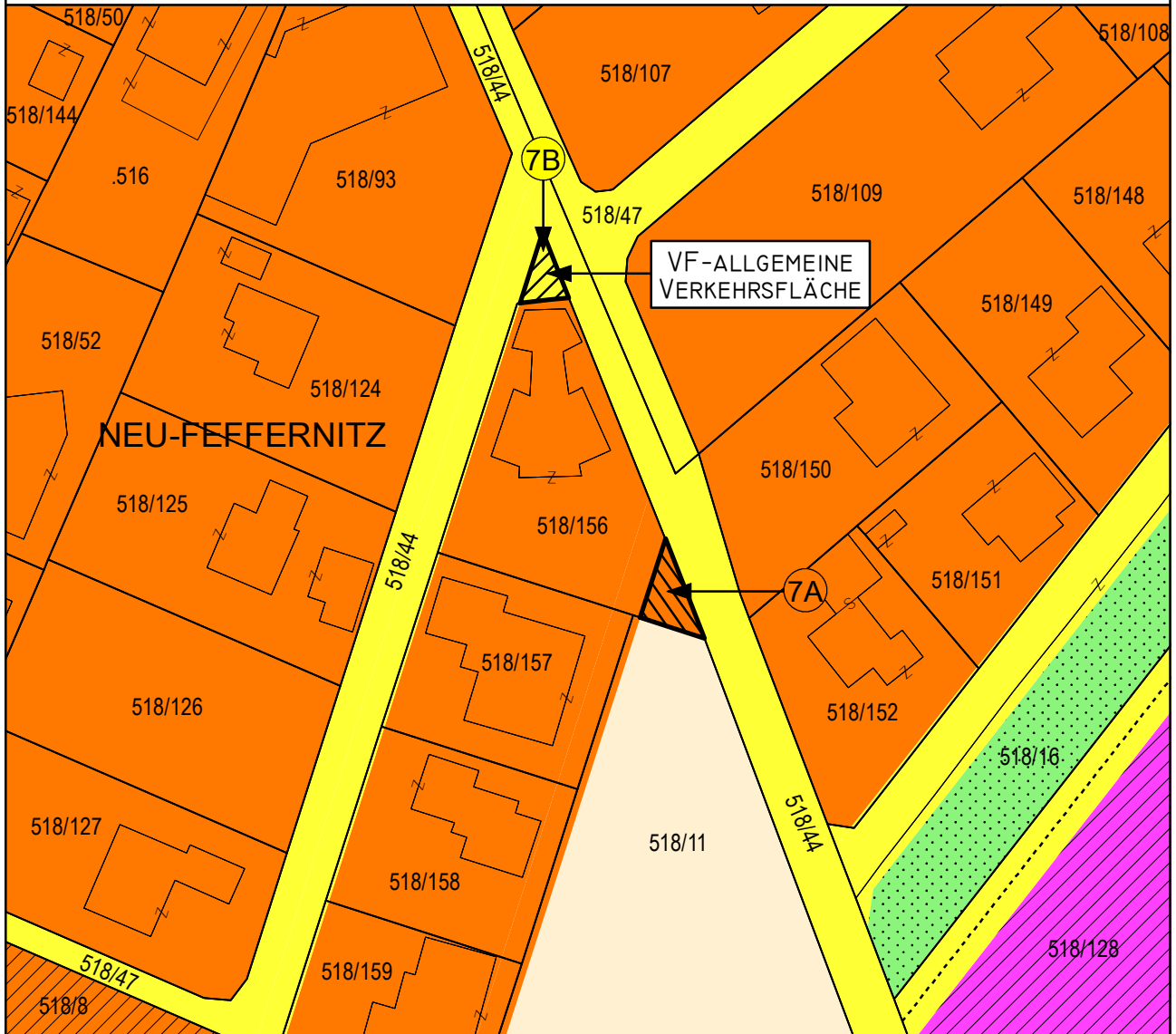


M 1:1000

UMWIDMUNG: **7B/2024**

KATASTRAL-  
GEMEINDE: **FEISTRITZ/DRAU  
(75201)**

Widmungsänderung von: **Bauland - Wohngebiet**  
 Widmungsänderung in: **Verkehrsflächen - allgemeine Verkehrsfläche**  
 Grundstück(e): **518/44 (Teilfläche - ca. 36 m<sup>2</sup>)**  
 Fläche (Summe): **ca. 36 m<sup>2</sup>**



Paternion, 19.04.2024

Kundmachung: von:  
 bis:  
 Zahl:

Gemeinderatsbeschluss:  
 Sitzung vom:

**MAG. WERNER FROHNWIESER**  
 INGENIEURBÜRO FÜR  
 RAUMPLANUNG UND RAUMORDNUNG

DR. R. CANAVALGASSE 110/316, 9020 KLAGENFURT  
 T: 0463/916252 M: 0680/3034352

werner.frohnwieser@bg-raumplanung.at



MITGLIED DES FACHVERBANDES



# MARKTGEMEINDE PATERNION



M 1:1000

UMWIDMUNG: **8A/2024**  
 KATASTRAL-  
 GEMEINDE: **NIKELSDORF**  
 (75209)

Widmungsänderung von: Grünland - Für die Land- und Forstwirtschaft bestimmte Fläche, Ödland  
 Widmungsänderung in: Grünland - Nebengebäude  
 Grundstück(e): 1673/1 (Teilfläche - ca. 206 m<sup>2</sup>)  
 Fläche (Summe): ca. 206 m<sup>2</sup>



0 M 1:1000 50 M

Paternion, 19.04.2024

Kundmachung: von:  
 bis:  
 Zahl:

Gemeinderatsbeschluss:  
 Sitzung vom:

**MAG. WERNER FROHNWIESER**  
 INGENIEURBÜRO FÜR  
 RAUMPLANUNG UND RAUMORDNUNG

DR. R. CANAVAGASSE 110/316, 9020 KLAGENFURT  
 T: 0463/916252 M: 0680/3034352  
 werner.frohnwieser@bg-raumplanung.at



MITGLIED DES FACHVERBANDES



**MARKTGEMEINDE  
PATERNION**



M 1:1000


UMWIDMUNG:

**8B/2024**

KATASTRAL-  
GEMEINDE:

**NIKELSDORF  
(75209)**

Widmungsänderung von: Bauland - Dorfgebiet  
Widmungsänderung in: Grünland - Nebengebäude  
Grundstück(e): .97 (Teilfläche - ca. 196 m<sup>2</sup>)  
Fläche (Summe): ca. 196 m<sup>2</sup>



Paternion, 19.04.2024

Kundmachung: von:  
bis:  
Zahl:

Gemeinderatsbeschluss:  
Sitzung vom:

**MAG. WERNER FROHNWIESER**  
INGENIEURBÜRO FÜR  
RAUMPLANUNG UND RAUMORDNUNG

DR. R. CANAVALGASSE 110/316, 9020 KLAGENFURT  
T: 0463/916252 M: 0680/3034352

werner.frohnwieser@bg-raumplanung.at



MITGLIED DES FACHVERBANDES



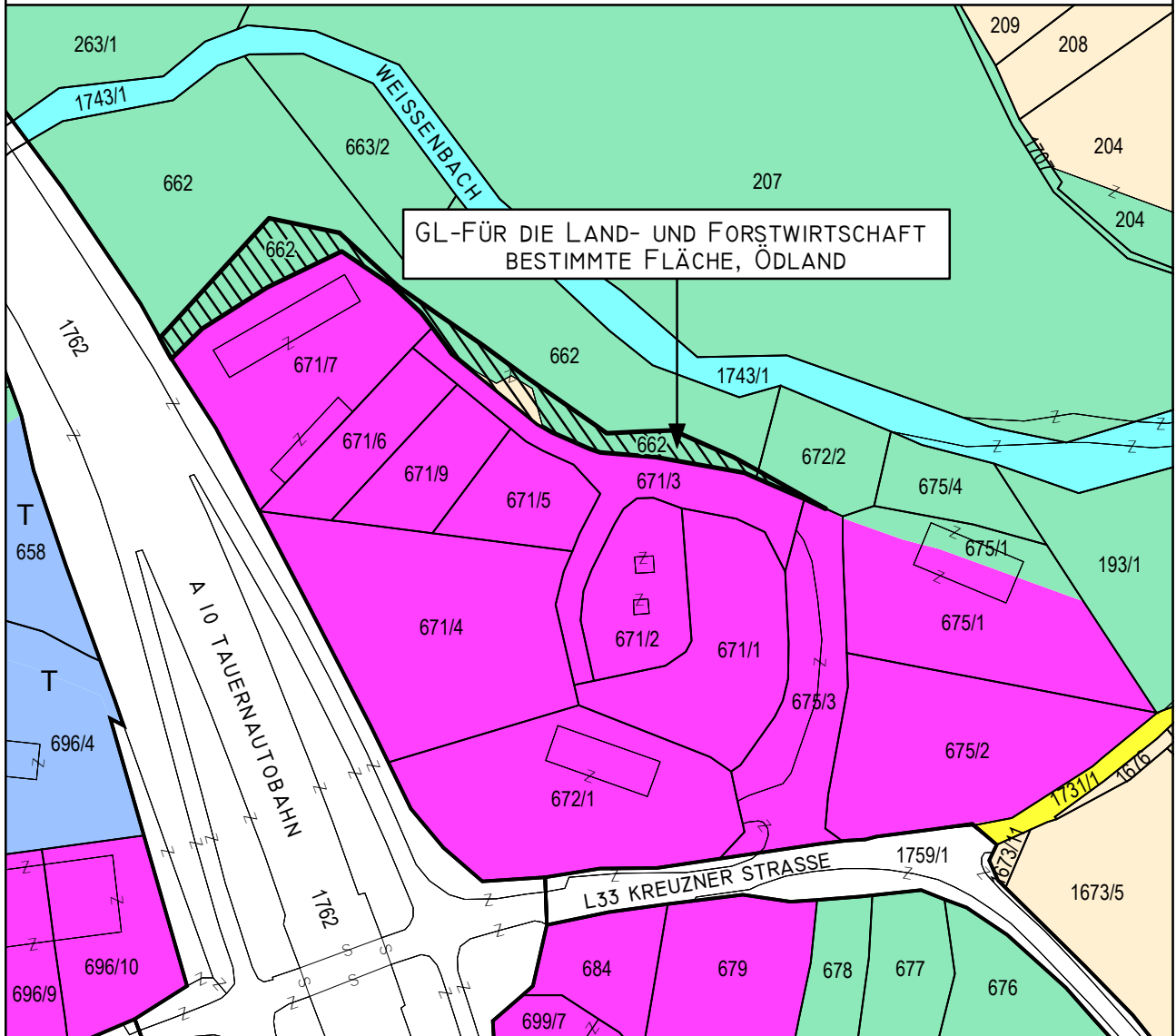
# MARKTGEMEINDE PATERNION



M 1:2500

UMWIDMUNG: 10/2024  
KATASTRAL-  
GEMEINDE: NIKELSDORF  
(75209)

Widmungsänderung von: Bauland - Industriegebiet  
Widmungsänderung in: Grünland - Für die Land- und Forstwirtschaft bestimmte Fläche, Ödland  
Grundstück(e): 662 (Teilfläche - ca. 2.349 m<sup>2</sup>), 672/2 (Teilfläche - ca. 38 m<sup>2</sup>)  
Fläche (Summe): ca. 2.387 m<sup>2</sup>



0 M 1:2500 125M

Paternion, 19.04.2024

Kundmachung: von:  
bis:  
Zahl:

Gemeinderatsbeschluss:  
Sitzung vom:

**MAG. WERNER FROHNWIESER**  
INGENIEURBÜRO FÜR  
RAUMPLANUNG UND RAUMORDNUNG  
DR. R. CANAVALGASSE 110/316, 9020 KLAGENFURT  
T: 0463/916252 M: 0680/3034352  
werner.frohnwieser@bg-raumplanung.at



MITGLIED DES FACHVERBANDES





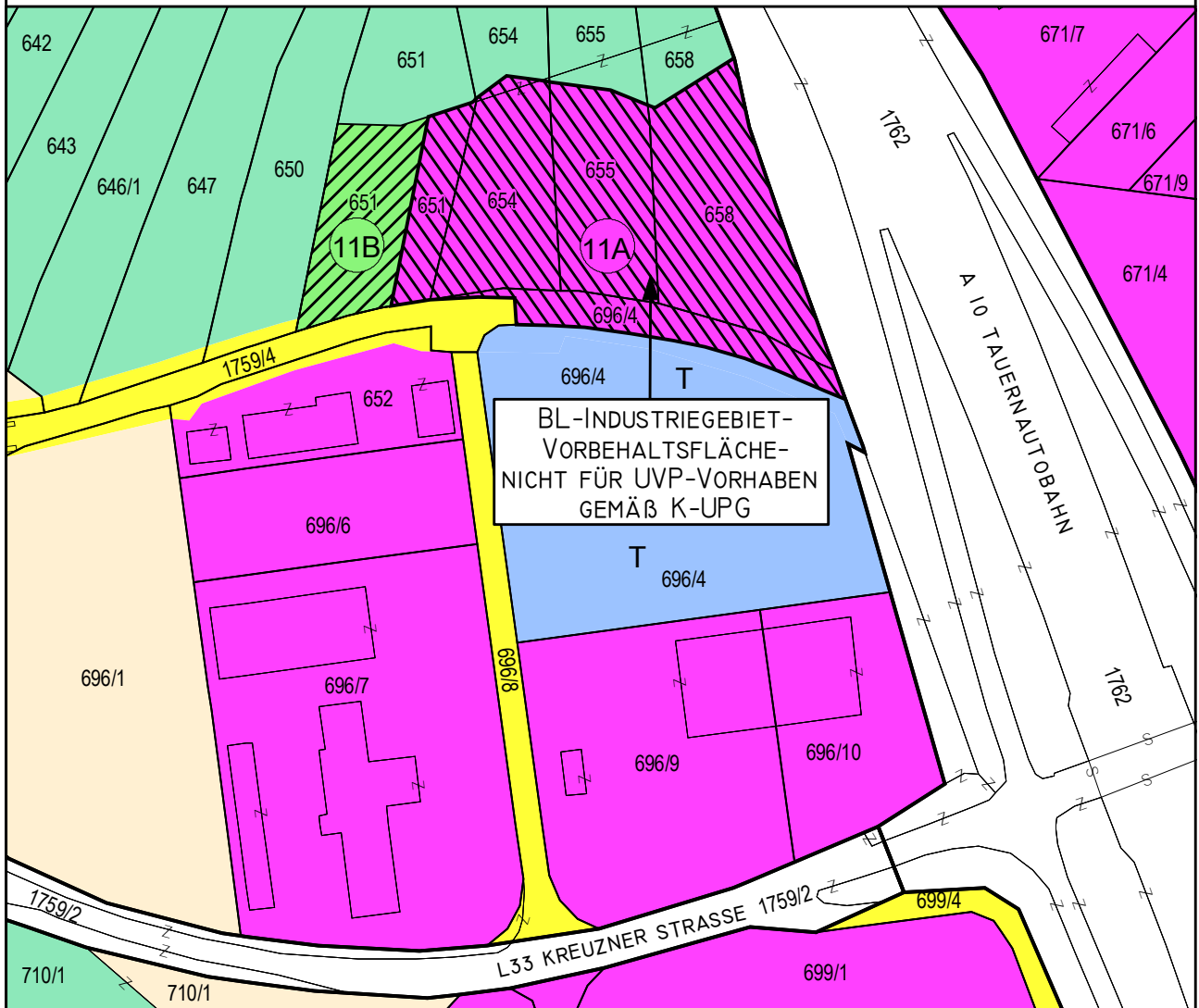
# MARKTGEMEINDE PATERNION



M 1:2000

UMWIDMUNG: IIA/2024  
KATASTRAL-  
GEMEINDE: NIKELSDORF  
(75209)

Widmungsänderung von: Bauland - Sondergebiet - Tankstelle  
Widmungsänderung in: Bauland - Industriegebiet - Vorbehaltsfläche - nicht für UVP Vorhaben gemäß K-UPG  
Grundstück(e): 651 (Teilfläche - ca. 647 m<sup>2</sup>), 654 (Teilfläche - ca. 1.693 m<sup>2</sup>), 655 (Teilfläche - ca. 1.652 m<sup>2</sup>),  
658 (Teilfläche - ca. 2.488 m<sup>2</sup>), 696/4 (Teilfläche - ca. 889 m<sup>2</sup>)  
Fläche (Summe): ca. 7.369 m<sup>2</sup>



0 M 1:2000 100M

Paternion, 24.05.2024

Kundmachung: von:  
bis:  
Zahl:

Gemeinderatsbeschluss:  
Sitzung vom:

MAG. WERNER FROHNWIESER  
INGENIEURBÜRO FÜR  
RAUMPLANUNG UND RAUMORDNUNG  
DR. R. CANAVAGASSE 110/316, 9020 KLAGENFURT  
T: 0463/916252 M: 0680/3034352  
werner.frohnwieser@bg-raumplanung.at



MITGLIED DES FACHVERBANDES



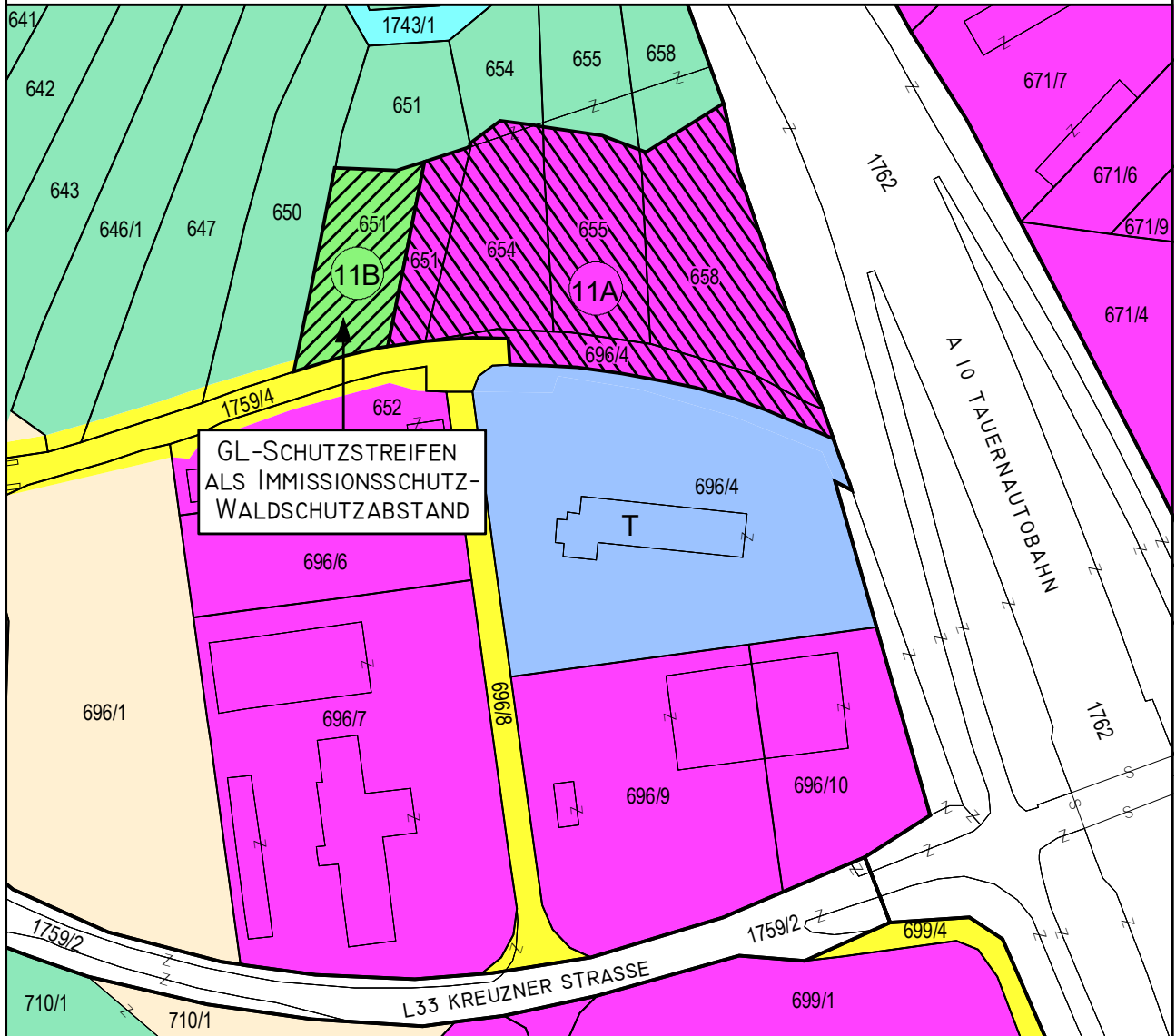
# MARKTGEMEINDE PATERNION



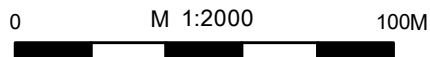
M 1:2000

UMWIDMUNG: IIB/2024  
KATASTRAL-  
GEMEINDE: NIKELSDORF  
(75209)

Widmungsänderung von: Bauland - Sondergebiet - Tankstelle  
Widmungsänderung in: Grünland - Schutzstreifen als Immissionsschutz - Waldschutzabstand  
Grundstück(e): 651 (Teilfläche - ca. 1.423 m<sup>2</sup>)  
Fläche (Summe): ca. 1.423 m<sup>2</sup>



GL-SCHUTZSTREIFEN  
ALS IMMISSIONSSCHUTZ-  
WALDSCHUTZABSTAND



Paternion, 24.05.2024

Kundmachung: von:  
bis:  
Zahl:

Gemeinderatsbeschluss:  
Sitzung vom:

MAG. WERNER FROHNWIESER  
INGENIEURBÜRO FÜR  
RAUMPLANUNG UND RAUMORDNUNG  
DR. R. CANAVAGASSE 110/316, 9020 KLAGENFURT  
T: 0463/916252 M: 0680/3034352  
werner.frohnwieser@bg-raumplanung.at



MITGLIED DES FACHVERBANDES



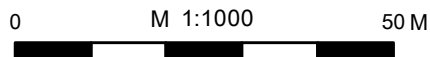
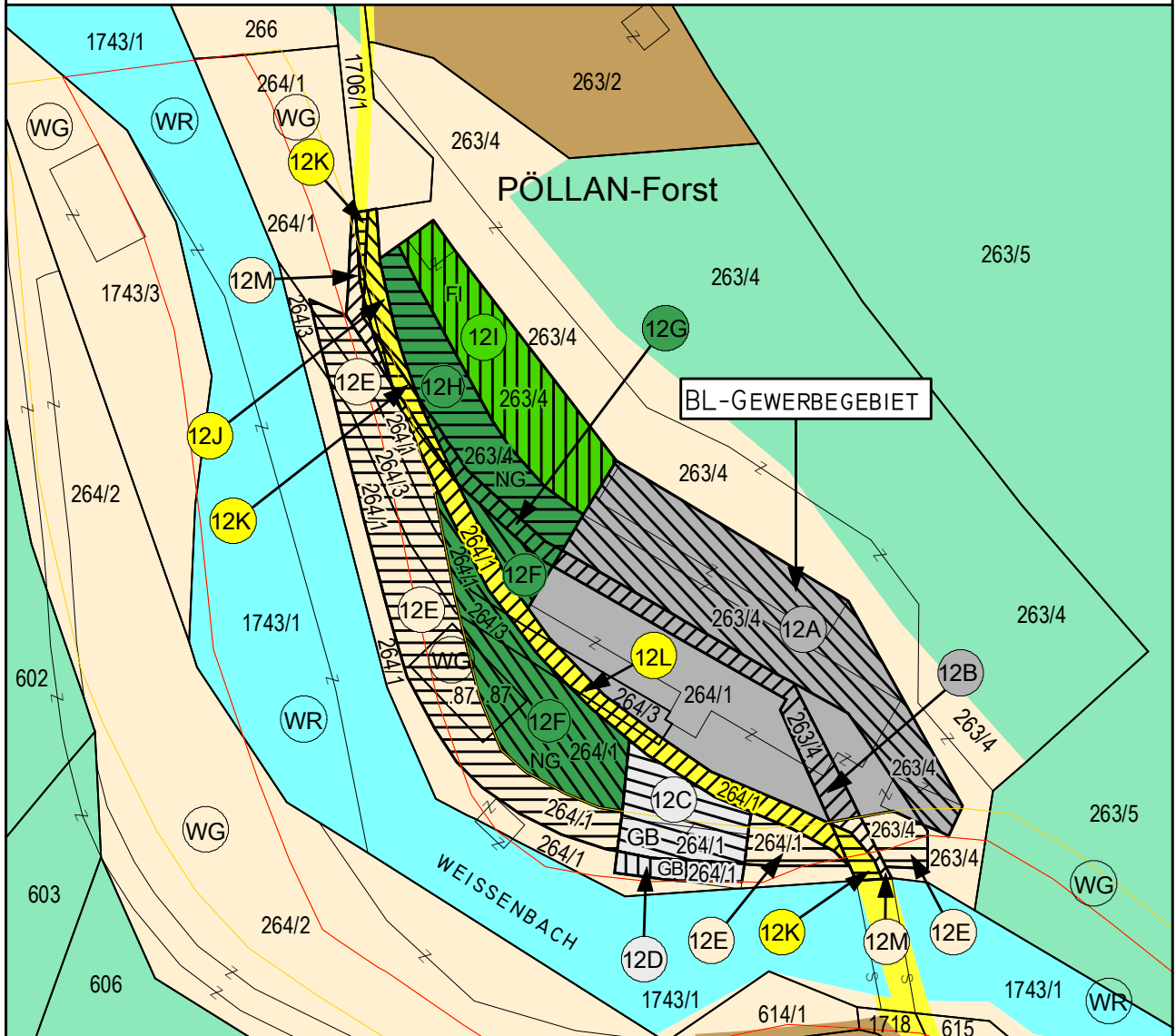
# MARKTGEMEINDE PATERNION



M 1:1000

UMWIDMUNG: **12A/2024**  
KATASTRAL-  
GEMEINDE: **NIKELSDORF**  
(75209)

Widmungsänderung von: Grünland - Für die Land- und Forstwirtschaft bestimmte Fläche, Ödland  
Widmungsänderung in: Bauland - Gewerbegebiet  
Grundstück(e): 263/4 (Teilfläche - ca. 853 m<sup>2</sup>)  
Fläche (Summe): ca. 853 m<sup>2</sup>



Paternion, 24.05.2024

Kundmachung: von:  
bis:  
Zahl:

Gemeinderatsbeschluss:  
Sitzung vom:

**MAG. WERNER FROHNWIESER**  
INGENIEURBÜRO FÜR  
RAUMPLANUNG UND RAUMORDNUNG  
DR. R. CANAVAGASSE 110/316, 9020 KLAGENFURT  
T: 0463/916252 M: 0680/3034352  
werner.frohnwieser@bg-raumplanung.at



MITGLIED DES FACHVERBANDES



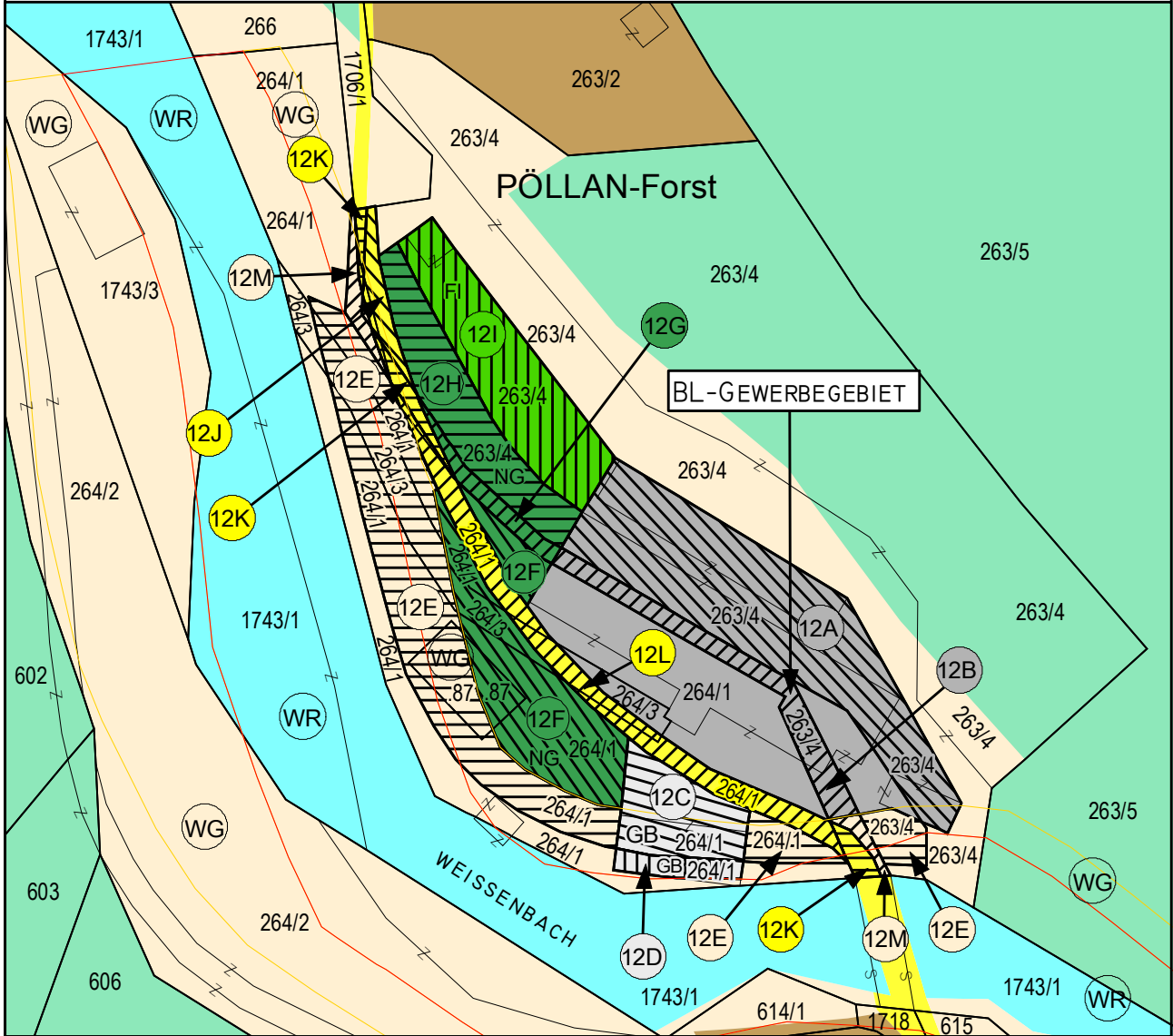
# MARKTGEMEINDE PATERNION



M 1:1000

UMWIDMUNG: **12B/2024**  
KATASTRAL-  
GEMEINDE: **NIKELSDORF**  
(75209)

Widmungsänderung von: Verkehrsflächen - allgemeine Verkehrsfläche  
Widmungsänderung in: Bauland - Gewerbegebiet  
Grundstück(e): 263/4 (Teilfläche - ca. 177 m<sup>2</sup>)  
Fläche (Summe): ca. 177 m<sup>2</sup>



0 M 1:1000 50 M

Paternion, 24.05.2024

Kundmachung: von:  
bis:  
Zahl:

Gemeinderatsbeschluss:  
Sitzung vom:

**MAG. WERNER FROHNWIESER**  
INGENIEURBÜRO FÜR  
RAUMPLANUNG UND RAUMORDNUNG  
DR. R. CANAVAGASSE 110/316, 9020 KLAGENFURT  
T: 0463/916252 M: 0680/3034352  
werner.frohnwieser@bg-raumplanung.at



MITGLIED DES FACHVERBANDES



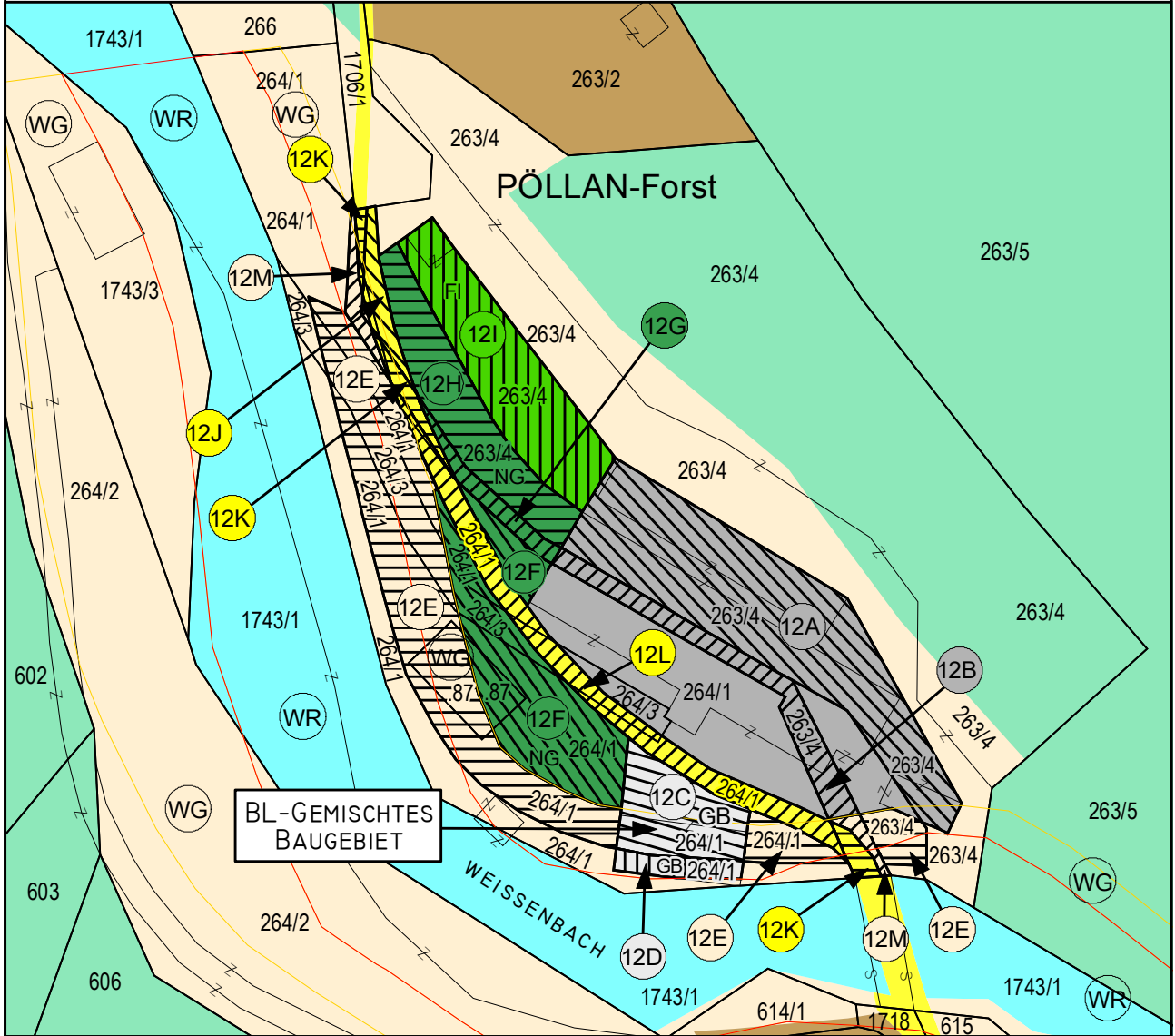
# MARKTGEMEINDE PATERNION



M 1:1000

UMWIDMUNG: **12C/2024**  
KATASTRAL-  
GEMEINDE: **NIKELSDORF**  
(75209)

Widmungsänderung von: Bauland - Gewerbegebiet  
Widmungsänderung in: Bauland - Gemischtes Bauggebiet  
Grundstück(e): 264/1 (Teilfläche - ca. 217 m<sup>2</sup>)  
Fläche (Summe): ca. 217 m<sup>2</sup>



0 M 1:1000 50 M

Paternion, 24.05.2024

Kundmachung: von:  
bis:  
Zahl:

Gemeinderatsbeschluss:  
Sitzung vom:

**MAG. WERNER FROHNWIESER**  
INGENIEURBÜRO FÜR  
RAUMPLANUNG UND RAUMORDNUNG  
DR. R. CANAVAGASSE 110/316, 9020 KLAGENFURT  
T: 0463/916252 M: 0680/3034352  
werner.frohnwieser@bg-raumplanung.at



MITGLIED DES FACHVERBANDES



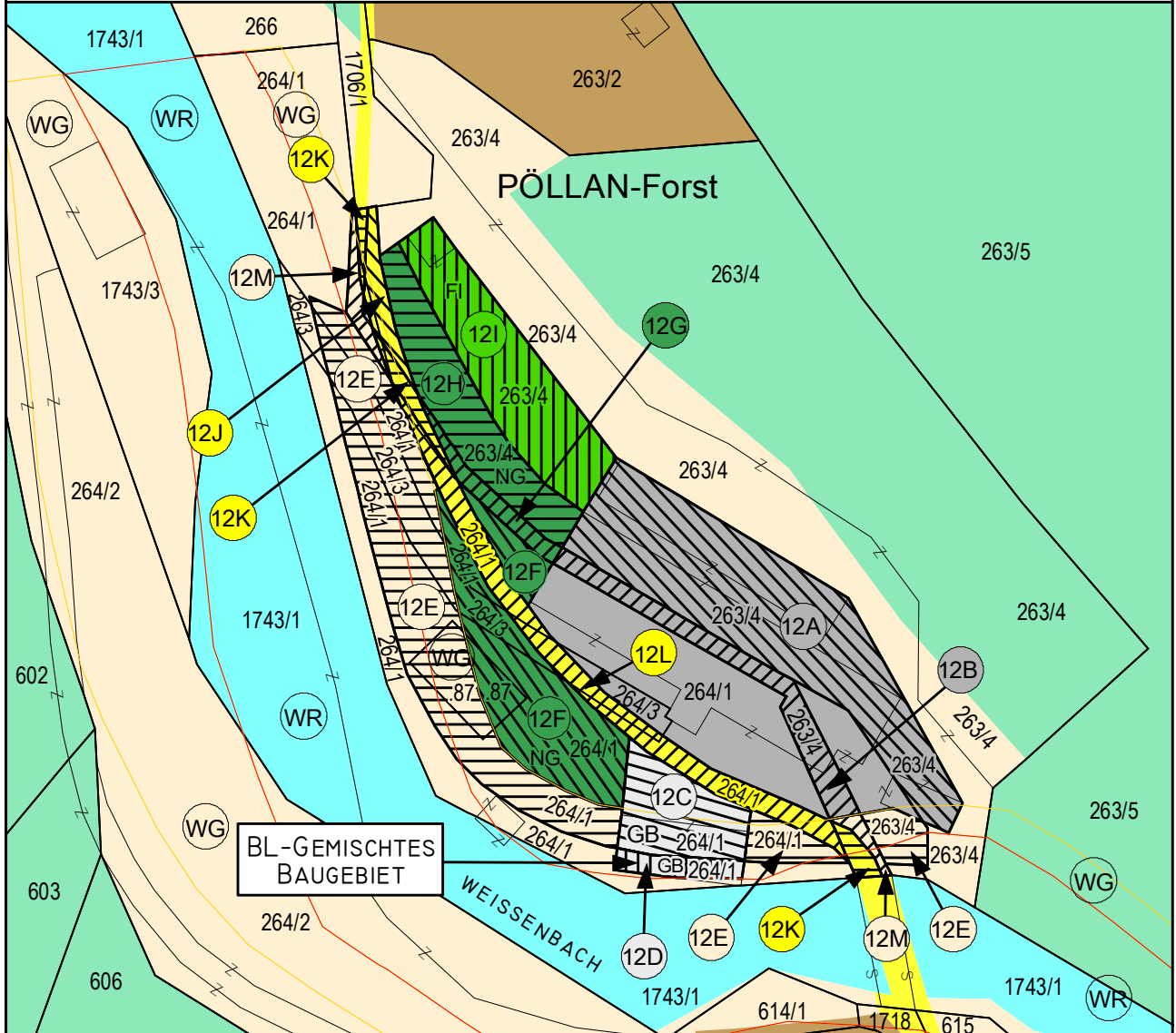
# MARKTGEMEINDE PATERNION



M 1:1000

UMWIDMUNG: 12D/2024  
KATASTRAL-  
GEMEINDE: NIKELSDORF  
(75209)

Widmungsänderung von: Grünland - Für die Land- und Forstwirtschaft bestimmte Fläche, Ödland  
Widmungsänderung in: Bauland - Gemischtes Baugebiet  
Grundstück(e): 264/1 (Teilfläche - ca. 54 m<sup>2</sup>)  
Fläche (Summe): ca. 54 m<sup>2</sup>



0 M 1:1000 50 M

Paternion, 24.05.2024

Kundmachung: von:  
bis:  
Zahl:

Gemeinderatsbeschluss:  
Sitzung vom:

MAG. WERNER FROHNWIESER  
INGENIEURBÜRO FÜR  
RAUMPLANUNG UND RAUMORDNUNG  
DR. R. CANAVAGASSE 110/316, 9020 KLAGENFURT  
T: 0463/916252 M: 0680/3034352  
werner.frohnwieser@bg-raumplanung.at



MITGLIED DES FACHVERBANDES



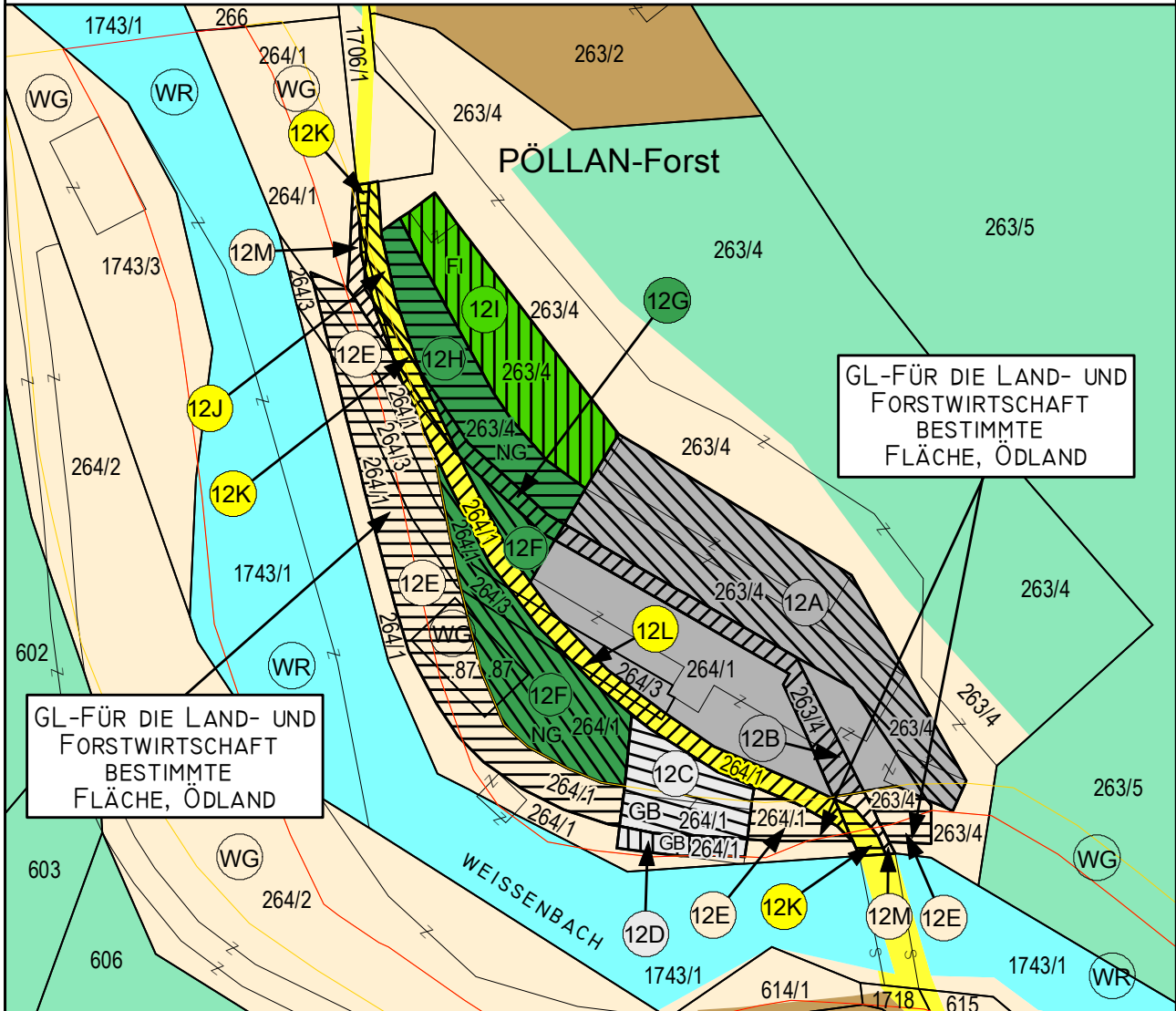
# MARKTGEMEINDE PATERNION



M 1:1000

UMWIDMUNG: **12E/2024**  
KATASTRAL-  
GEMEINDE: **NIKELSDORF**  
(75209)

Widmungsänderung von: Bauland - Gewerbegebiet  
Widmungsänderung in: Grünland - Für die Land- und Forstwirtschaft bestimmte Fläche, Ödland  
Grundstück(e): .87 (Teilfläche - ca. 89 m<sup>2</sup>), 263/4 (Teilfläche - ca. 59 m<sup>2</sup>), 264/1 (Teilfläche - ca. 574 m<sup>2</sup>),  
264/3 (Teilfläche - ca. 159 m<sup>2</sup>)  
Fläche (Summe): ca. 881 m<sup>2</sup>



0 M 1:1000 50 M

Paternion, 24.05.2024

Kundmachung: von:  
bis:  
Zahl:

Gemeinderatsbeschluss:  
Sitzung vom:

**MAG. WERNER FROHNWIESER**  
INGENIEURBÜRO FÜR  
RAUMPLANUNG UND RAUMORDNUNG  
DR. R. CANAVAGASSE 110/316, 9020 KLAGENFURT  
T: 0463/916252 M: 0680/3034352  
werner.frohnwieser@bg-raumplanung.at





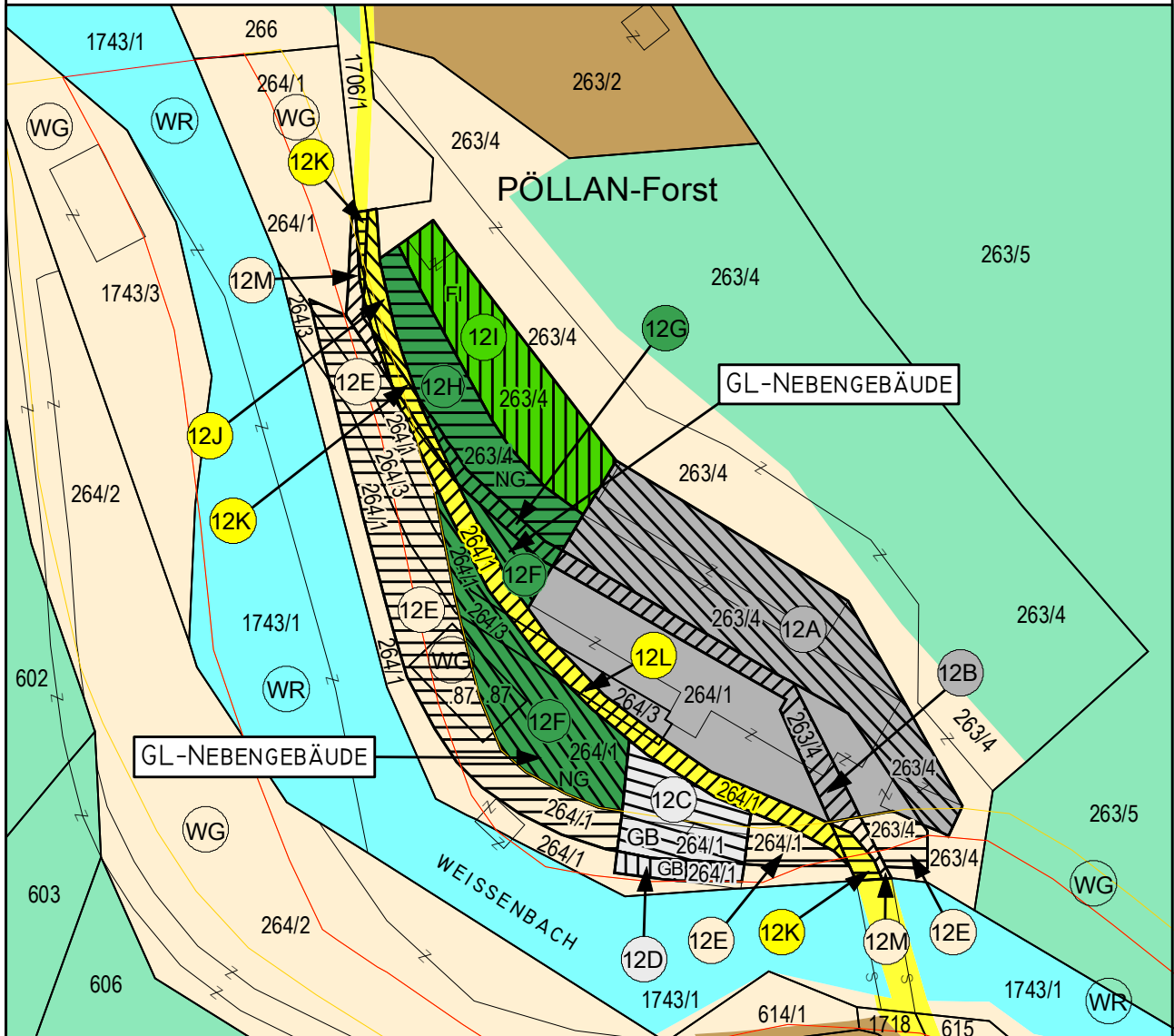
# MARKTGEMEINDE PATERNION



M 1:1000

UMWIDMUNG: **12F/2024**  
KATASTRAL-  
GEMEINDE: **NIKELSDORF**  
(75209)

Widmungsänderung von: Bauland - Gewerbegebiet  
Widmungsänderung in: Grünland - Nebengebäude  
Grundstück(e): .87 (Teilfläche - ca. 47 m<sup>2</sup>), 264/1 (Teilfläche - ca. 383 m<sup>2</sup>), 264/3 (Teilfläche - ca. 59 m<sup>2</sup>)  
Fläche (Summe): ca. 489 m<sup>2</sup>



0 M 1:1000 50 M

Paternion, 24.05.2024

Kundmachung: von:  
bis:  
Zahl:

Gemeinderatsbeschluss:  
Sitzung vom:

**MAG. WERNER FROHNWIESER**  
INGENIEURBÜRO FÜR  
RAUMPLANUNG UND RAUMORDNUNG  
DR. R. CANAVAGASSE 110/316, 9020 KLAGENFURT  
T: 0463/916252 M: 0680/3034352  
werner.frohnwieser@bg-raumplanung.at



MITGLIED DES FACHVERBANDES





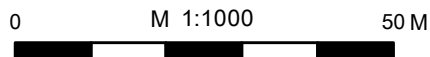
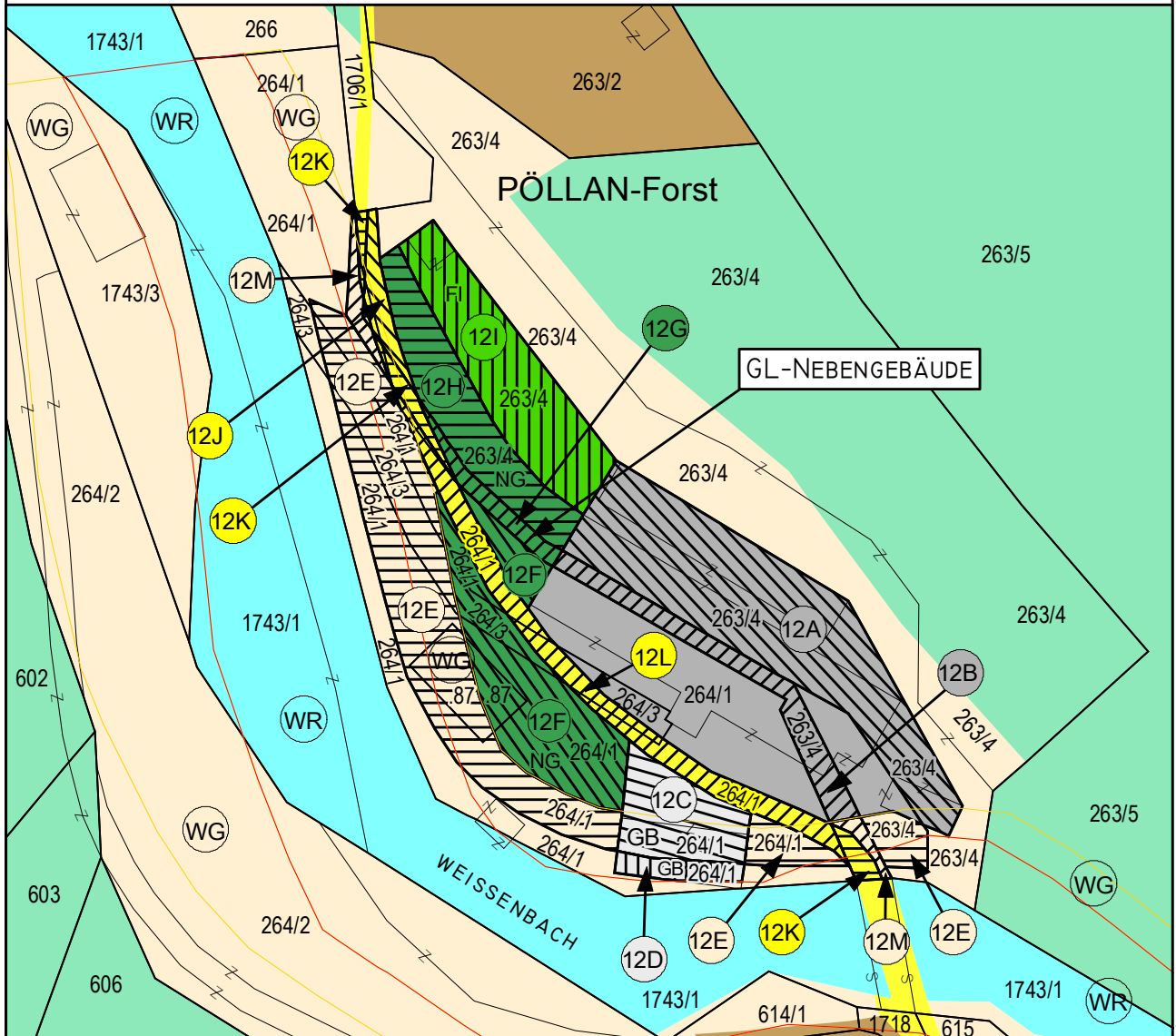
# MARKTGEMEINDE PATERNION



M 1:1000

UMWIDMUNG: **12G/2024**  
KATASTRAL-  
GEMEINDE: **NIKELSDORF**  
(75209)

Widmungsänderung von: Verkehrsflächen - allgemeine Verkehrsfläche  
Widmungsänderung in: Grünland - Nebengebäude  
Grundstück(e): 263/4 (Teilfläche - ca. 60 m<sup>2</sup>)  
Fläche (Summe): ca. 60 m<sup>2</sup>



Paternion, 24.05.2024

Kundmachung: von:  
bis:  
Zahl:

Gemeinderatsbeschluss:  
Sitzung vom:

**MAG. WERNER FROHNWIESER**  
INGENIEURBÜRO FÜR  
RAUMPLANUNG UND RAUMORDNUNG  
DR. R. CANAVAGASSE 110/316, 9020 KLAGENFURT  
T: 0463/916252 M: 0680/3034352  
werner.frohnwieser@bg-raumplanung.at



MITGLIED DES FACHVERBANDES



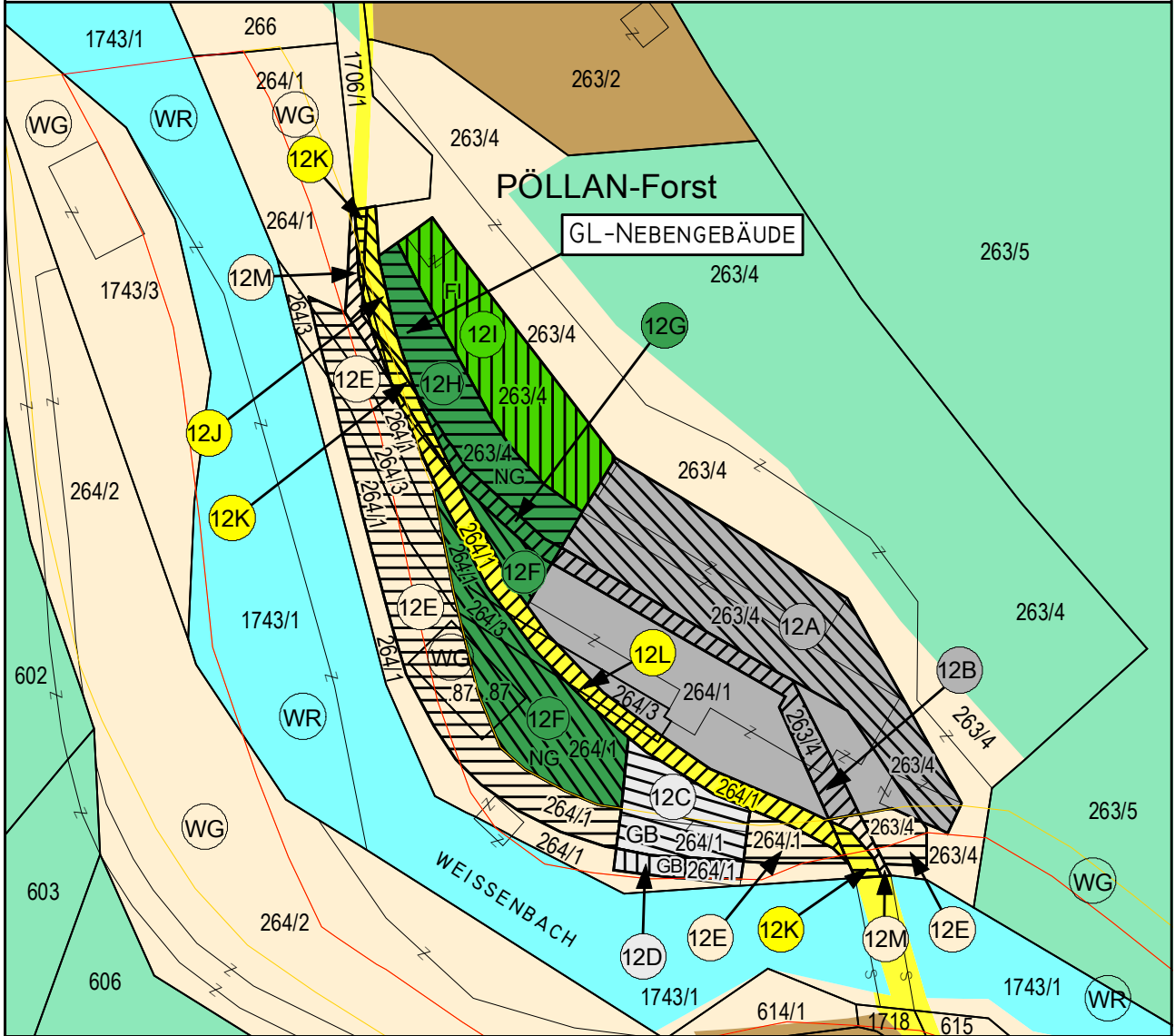
# MARKTGEMEINDE PATERNION



M 1:1000

UMWIDMUNG: 12H/2024  
KATASTRAL-  
GEMEINDE: NIKELSDORF  
(75209)

Widmungsänderung von: Grünland - Für die Land- und Forstwirtschaft bestimmte Fläche, Ödland  
Widmungsänderung in: Grünland - Nebengebäude  
Grundstück(e): 263/4 (Teilfläche - ca. 315 m<sup>2</sup>)  
Fläche (Summe): ca. 315 m<sup>2</sup>



0 M 1:1000 50 M

Paternion, 24.05.2024

Kundmachung: von:  
bis:  
Zahl:

Gemeinderatsbeschluss:  
Sitzung vom:

**MAG. WERNER FROHNWIESER**  
INGENIEURBÜRO FÜR  
RAUMPLANUNG UND RAUMORDNUNG  
DR. R. CANAVAGASSE 110/316, 9020 KLAGENFURT  
T: 0463/916252 M: 0680/3034352  
werner.frohnwieser@bg-raumplanung.at



MITGLIED DES FACHVERBANDES



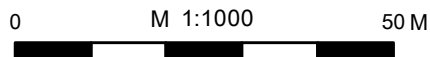
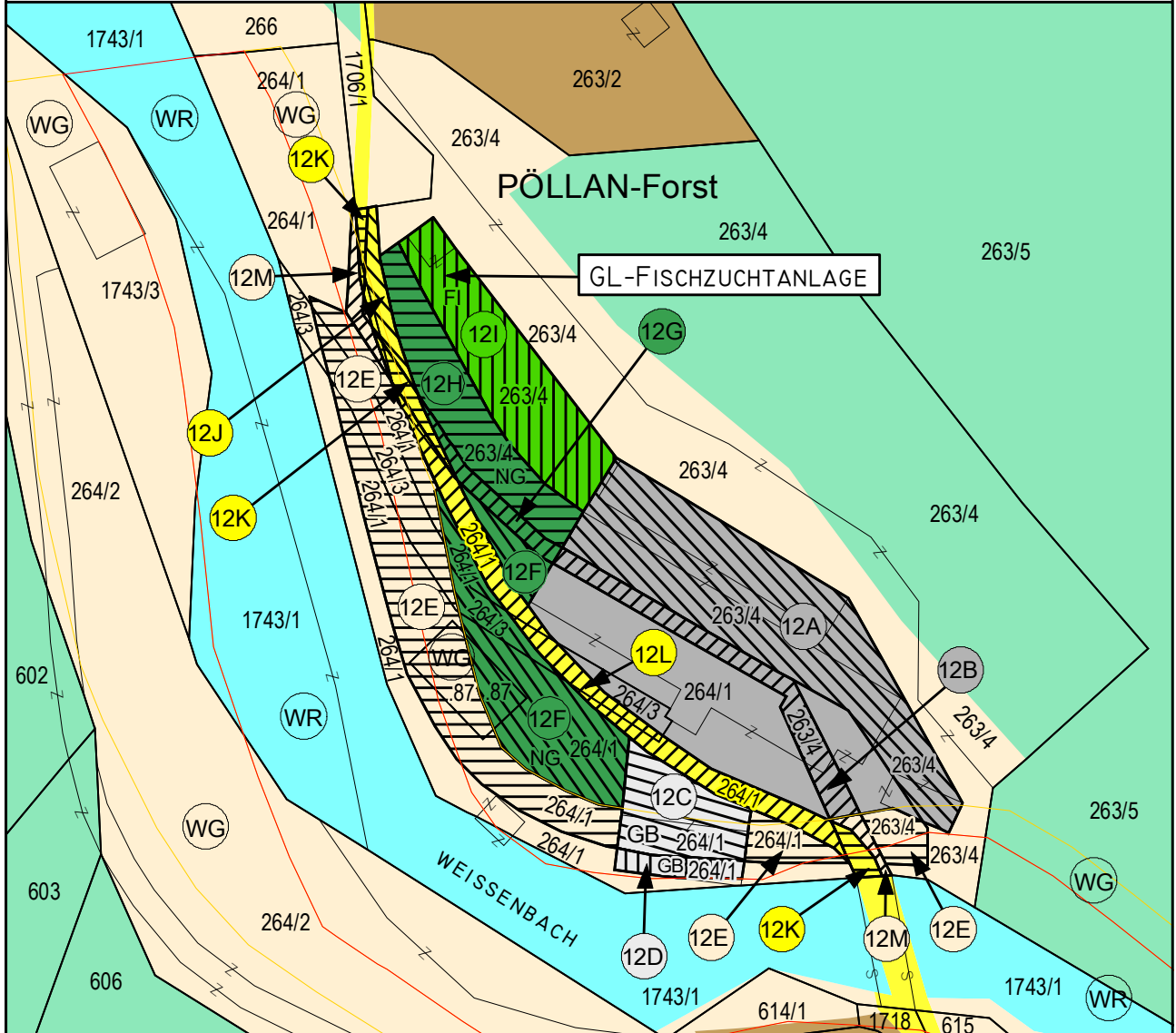
# MARKTGEMEINDE PATERNION



M 1:1000

UMWIDMUNG: 121/2024  
KATASTRAL-  
GEMEINDE: NIKELSDORF  
(75209)

Widmungsänderung von: Grünland - Für die Land- und Forstwirtschaft bestimmte Fläche, Ödland  
Widmungsänderung in: Grünland - Fischzuchtanlage  
Grundstück(e): 263/4 (Teilfläche - ca. 428 m<sup>2</sup>)  
Fläche (Summe): ca. 428 m<sup>2</sup>



Paternion, 24.05.2024

Kundmachung: von:  
bis:  
Zahl:

Gemeinderatsbeschluss:  
Sitzung vom:

**MAG. WERNER FROHNWIESER**  
INGENIEURBÜRO FÜR  
RAUMPLANUNG UND RAUMORDNUNG  
DR. R. CANAVAGASSE 110/316, 9020 KLAGENFURT  
T: 0463/916252 M: 0680/3034352  
werner.frohnwieser@bg-raumplanung.at



MITGLIED DES FACHVERBANDES



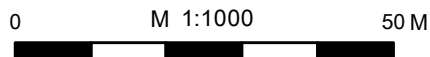
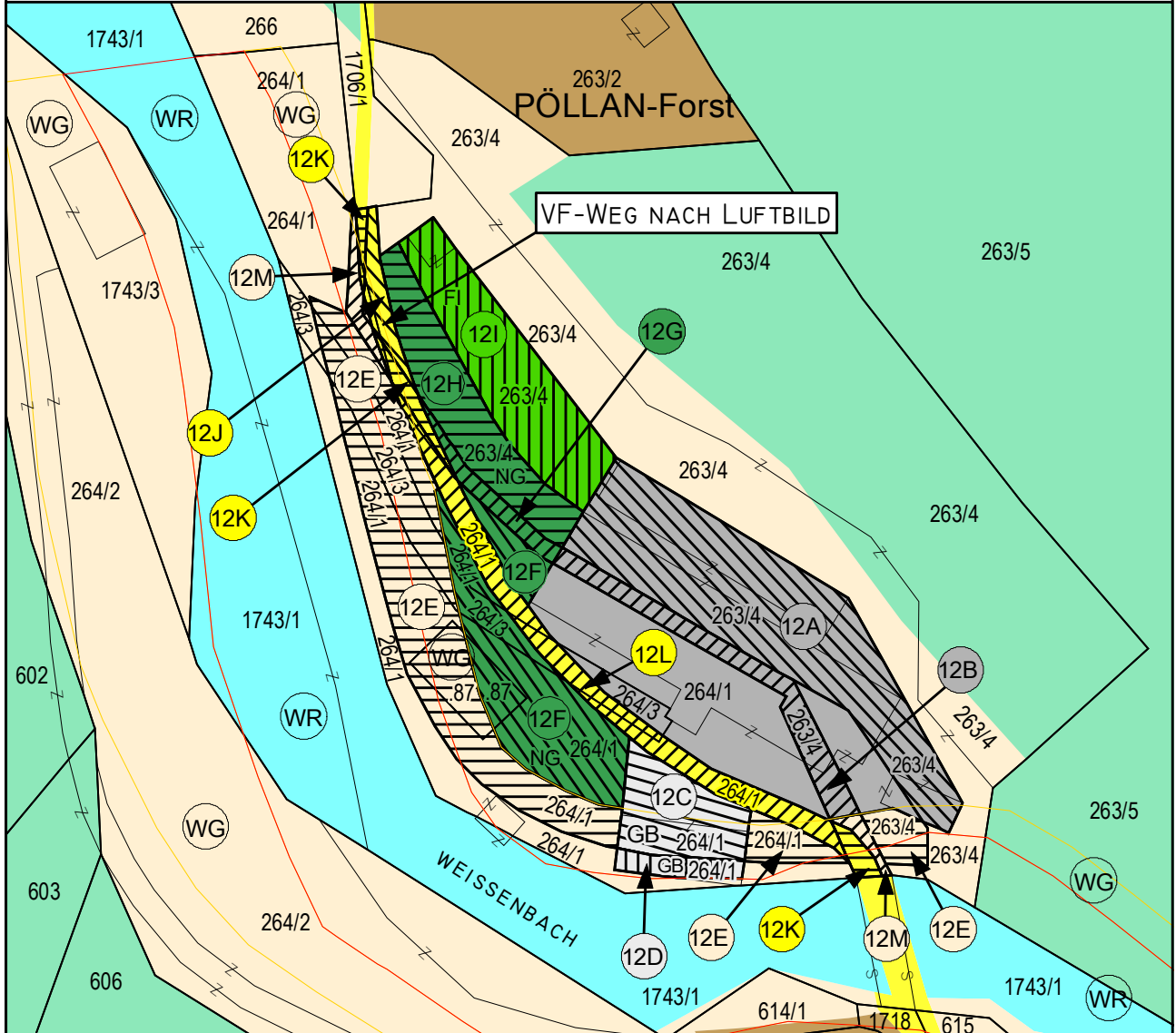
# MARKTGEMEINDE PATERNION



M 1:1000

UMWIDMUNG: 12J/2024  
KATASTRAL-  
GEMEINDE: NIKELSDORF  
(75209)

Widmungsänderung von: Grünland - Für die Land- und Forstwirtschaft bestimmte Fläche, Ödland  
Widmungsänderung in: Verkehrsflächen - Weg nach Luftbild  
Grundstück(e): 263/4 (Teilfläche - ca. 55 m<sup>2</sup>), 264/1 (Teilfläche - ca. 6 m<sup>2</sup>)  
Fläche (Summe): ca. 61 m<sup>2</sup>



Paternion, 24.05.2024

Kundmachung: von:  
bis:  
Zahl:

Gemeinderatsbeschluss:  
Sitzung vom:

**MAG. WERNER FROHNWIESER**  
INGENIEURBÜRO FÜR  
RAUMPLANUNG UND RAUMORDNUNG  
DR. R. CANAVAGASSE 110/316, 9020 KLAGENFURT  
T: 0463/916252 M: 0680/3034352  
werner.frohnwieser@bg-raumplanung.at





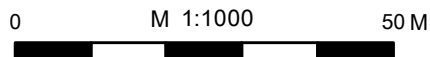
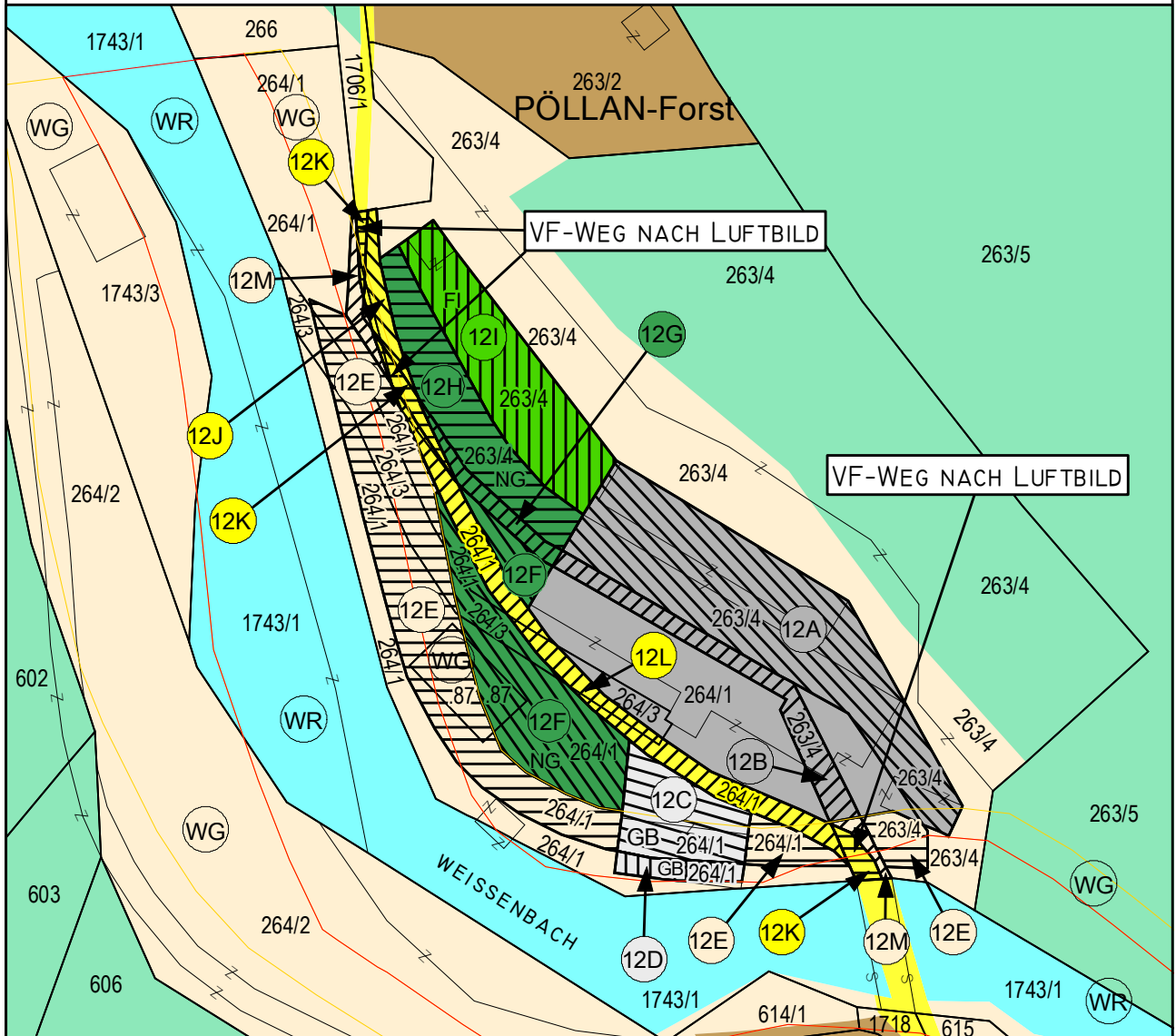
# MARKTGEMEINDE PATERNION



M 1:1000

UMWIDMUNG: **12K/2024**  
KATASTRAL-  
GEMEINDE: **NIKELSDORF**  
(75209)

Widmungsänderung von: Verkehrsflächen - allgemeine Verkehrsfläche  
Widmungsänderung in: Verkehrsflächen - Weg nach Luftbild  
Grundstück(e): 263/4 (Teilfläche - ca. 62 m<sup>2</sup>), 264/1 (Teilfläche - ca. 8 m<sup>2</sup>)  
Fläche (Summe): ca. 70 m<sup>2</sup>



Paternion, 24.05.2024

Kundmachung: von:  
bis:  
Zahl:

Gemeinderatsbeschluss:  
Sitzung vom:

**MAG. WERNER FROHNWIESER**  
INGENIEURBÜRO FÜR  
RAUMPLANUNG UND RAUMORDNUNG  
DR. R. CANAVAGASSE 110/316, 9020 KLAGENFURT  
T: 0463/916252 M: 0680/3034352  
werner.frohnwieser@bg-raumplanung.at





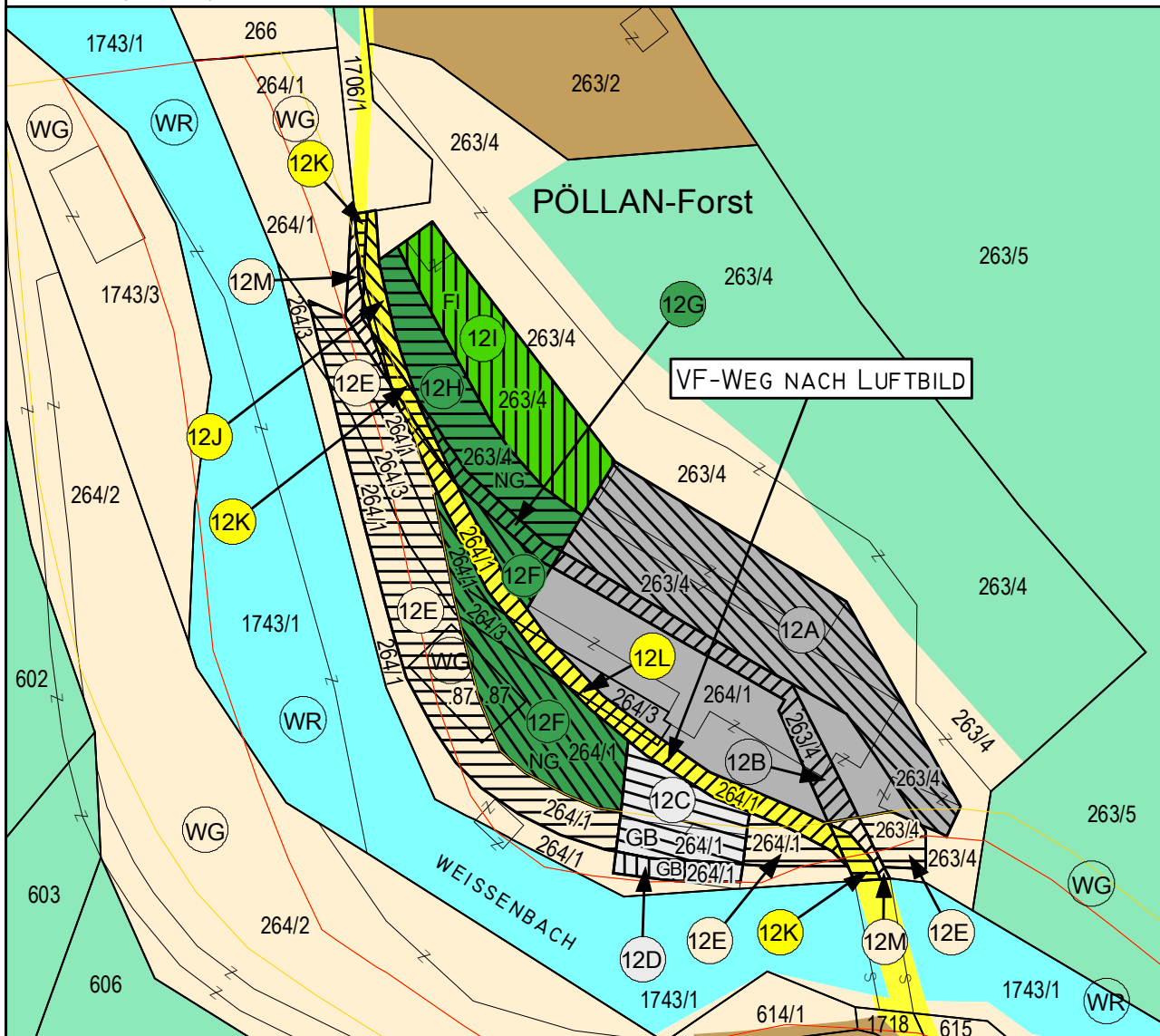
# MARKTGEMEINDE PATERNION



M 1:1000

UMWIDMUNG: 12L/2024  
KATASTRAL-  
GEMEINDE: NIKELSDORF  
(75209)

Widmungsänderung von: Bauland - Gewerbegebiet  
Widmungsänderung in: Verkehrsflächen - Weg nach Luftbild  
Grundstück(e): 263/4 (Teilfläche - ca. 7 m<sup>2</sup>), 264/1 (Teilfläche - ca. 206 m<sup>2</sup>), 264/3 (Teilfläche - ca. 53 m<sup>2</sup>)  
Fläche (Summe): ca. 266 m<sup>2</sup>



0 M 1:1000 50 M

Paternion, 24.05.2024

Kundmachung: von:  
bis:  
Zahl:

Gemeinderatsbeschluss:  
Sitzung vom:

MAG. WERNER FROHNWIESER  
INGENIEURBÜRO FÜR  
RAUMPLANUNG UND RAUMORDNUNG  
DR. R. CANAVAGASSE 110/316, 9020 KLAGENFURT  
T: 0463/916252 M: 0680/3034352  
werner.frohnwieser@bg-raumplanung.at



MITGLIED DES FACHVERBANDES



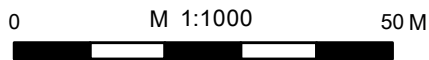
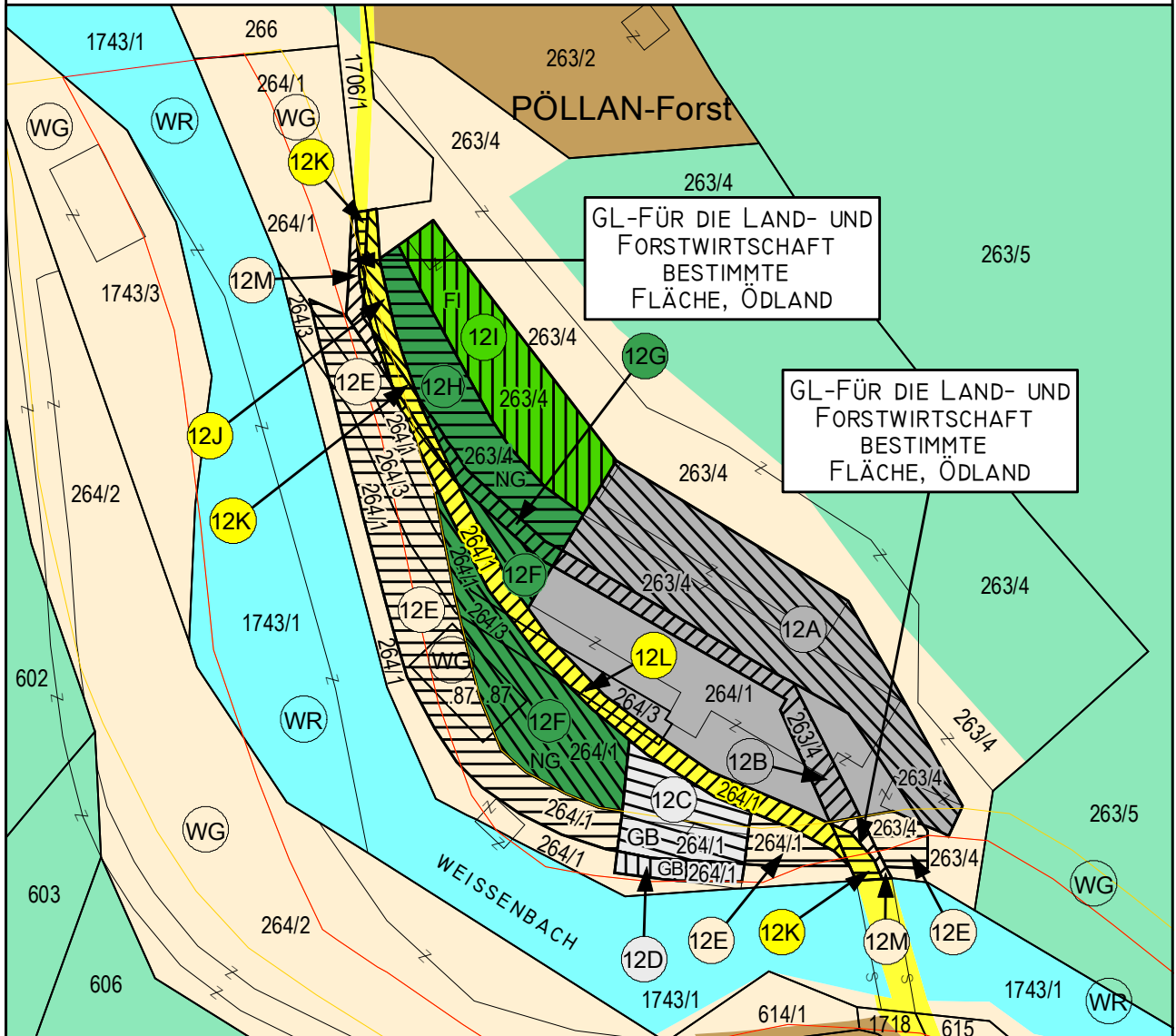
# MARKTGEMEINDE PATERNION



M 1:1000

UMWIDMUNG: **12M/2024**  
KATASTRAL-  
GEMEINDE: **NIKELSDORF**  
(75209)

Widmungsänderung von: Verkehrsflächen - allgemeine Verkehrsfläche  
Widmungsänderung in: Grünland - Für die Land- und Forstwirtschaft bestimmte Fläche, Ödland  
Grundstück(e): 263/4 (Teilfläche - ca. 19 m<sup>2</sup>), 264/1 (Teilfläche - ca. 36 m<sup>2</sup>)  
Fläche (Summe): ca. 55 m<sup>2</sup>



Paternion, 24.05.2024

Kundmachung: von:  
bis:  
Zahl:

Gemeinderatsbeschluss:  
Sitzung vom:

**MAG. WERNER FROHNWIESER**  
INGENIEURBÜRO FÜR  
RAUMPLANUNG UND RAUMORDNUNG  
DR. R. CANAVAGASSE 110/316, 9020 KLAGENFURT  
T: 0463/916252 M: 0680/3034352  
werner.frohnwieser@bg-raumplanung.at



MITGLIED DES FACHVERBANDES



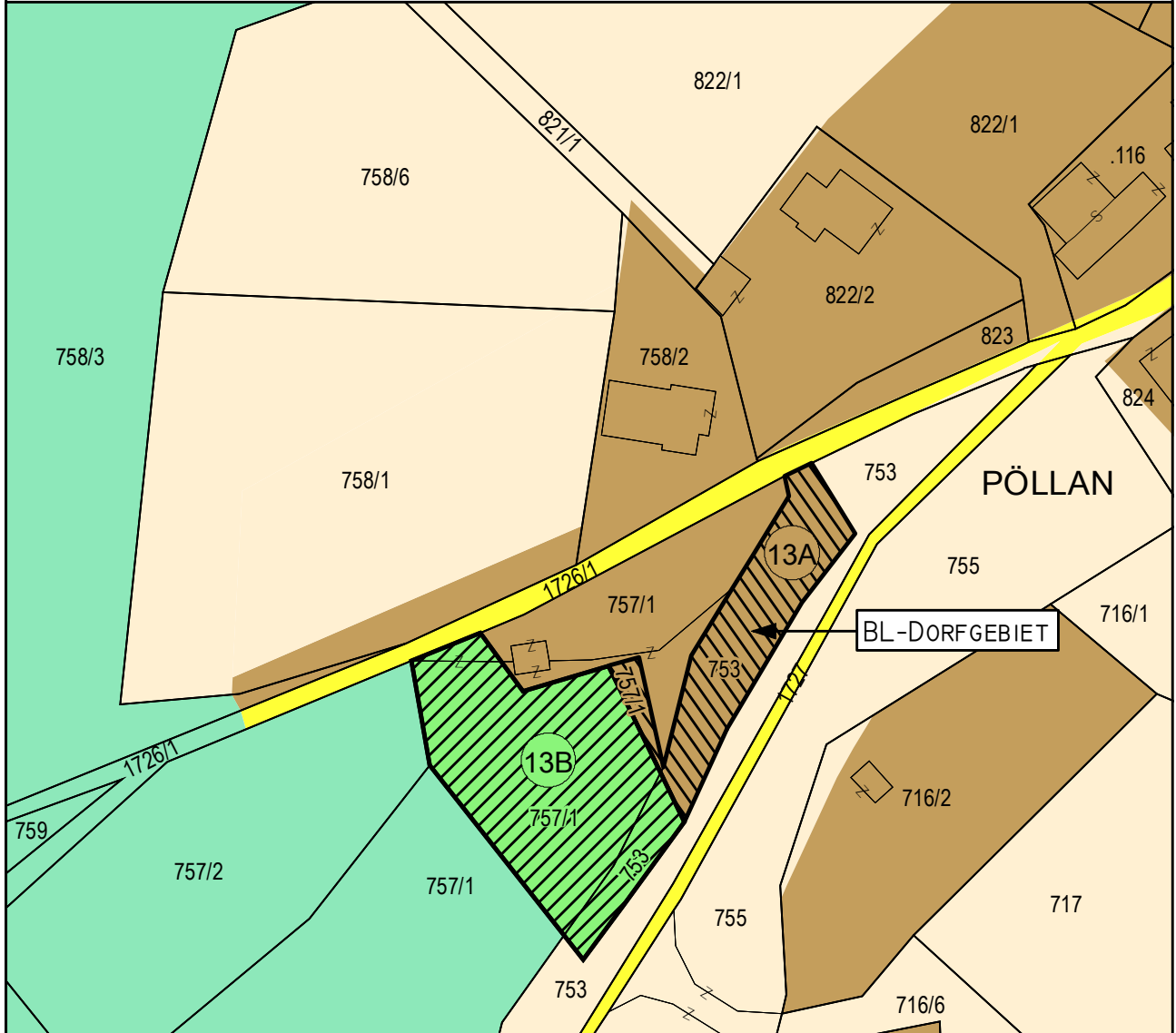
MARKTGEMEINDE  
PATERNION



M 1:1000

UMWIDMUNG: 13A/2024  
KATASTRAL-  
GEMEINDE: NIKELSDORF  
(75209)

Widmungsänderung von: Grünland - Für die Land- und Forstwirtschaft bestimmte Fläche, Ödland  
Widmungsänderung in: Bauland - Dorfgebiet  
Grundstück(e): 753 (Teilfläche - ca. 459 m<sup>2</sup>), 757/1 (Teilfläche - ca. 45 m<sup>2</sup>)  
Fläche (Summe): ca. 504 m<sup>2</sup>



0 M 1:1000 50 M

Paternion, 24.05.2024

Kundmachung: von:  
bis:  
Zahl:

Gemeinderatsbeschluss:  
Sitzung vom:

MAG. WERNER FROHNWIESER  
INGENIEURBÜRO FÜR  
RAUMPLANUNG UND RAUMORDNUNG  
DR. R. CANAVAGASSE 110/316, 9020 KLAGENFURT  
T: 0463/916252 M: 0680/3034352  
werner.frohnwieser@bg-raumplanung.at



MITGLIED DES FACHVERBANDES





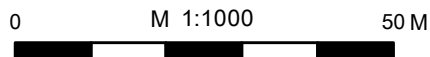
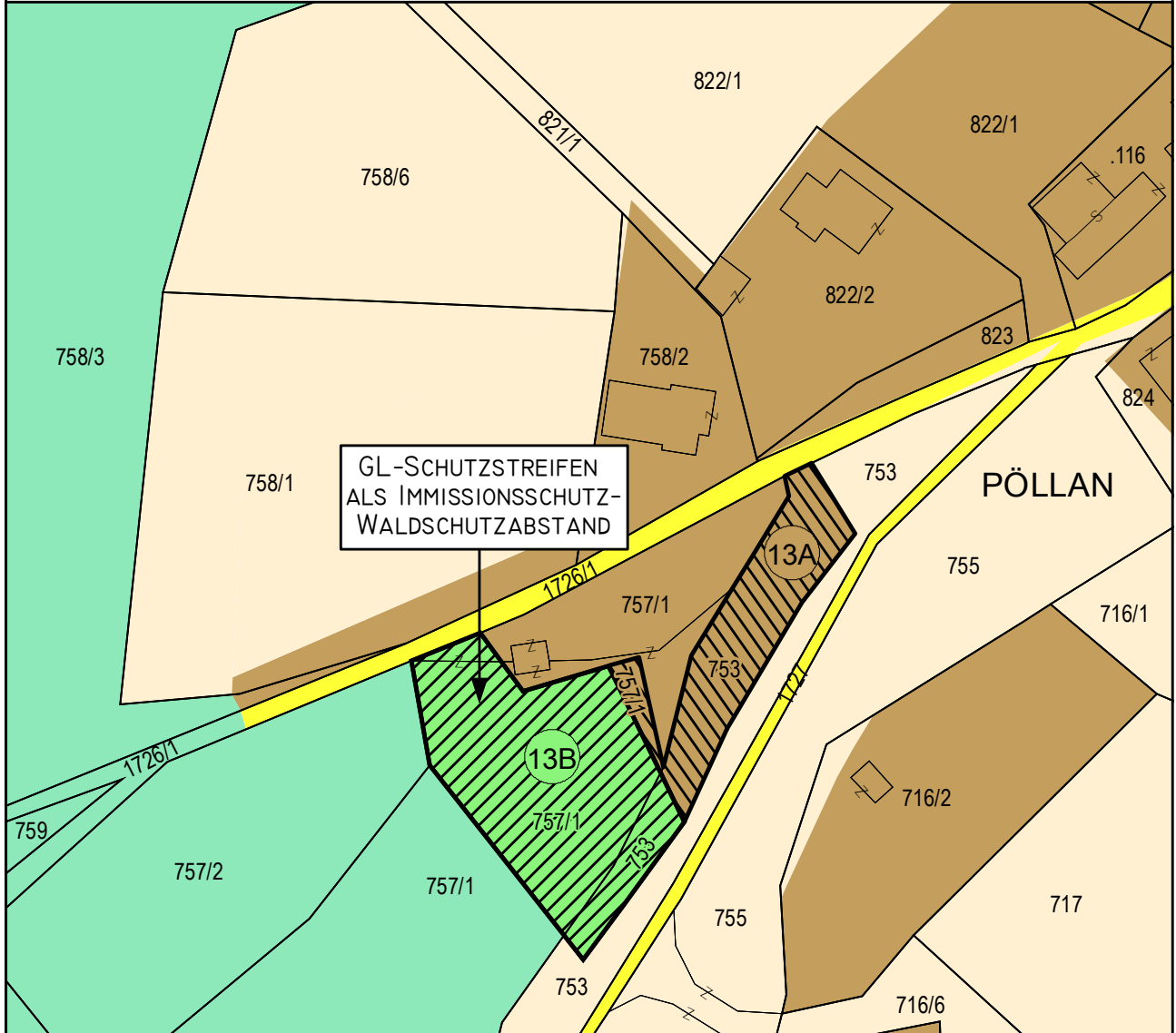
MARKTGEMEINDE  
PATERNION



M 1:1000

UMWIDMUNG: 13B/2024  
KATASTRAL-  
GEMEINDE: NIKELSDORF  
(75209)

Widmungsänderung von: Grünland - Für die Land- und Forstwirtschaft bestimmte Fläche, Ödland  
Widmungsänderung in: Grünland - Schutzstreifen als Immissionschutz - Waldschutzabstand  
Grundstück(e): 753 (Teilfläche - ca. 132 m<sup>2</sup>), 757/1 (Teilfläche - ca. 893 m<sup>2</sup>)  
Fläche (Summe): ca. 1.025 m<sup>2</sup>



Paternion, 24.05.2024

Kundmachung: von:  
bis:  
Zahl:

Gemeinderatsbeschluss:  
Sitzung vom:

MAG. WERNER FROHNWIESER  
INGENIEURBÜRO FÜR  
RAUMPLANUNG UND RAUMORDNUNG  
DR. R. CANAVAGASSE 110/316, 9020 KLAGENFURT  
T: 0463/916252 M: 0680/3034352  
werner.frohnwieser@bg-raumplanung.at





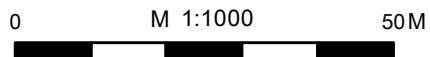
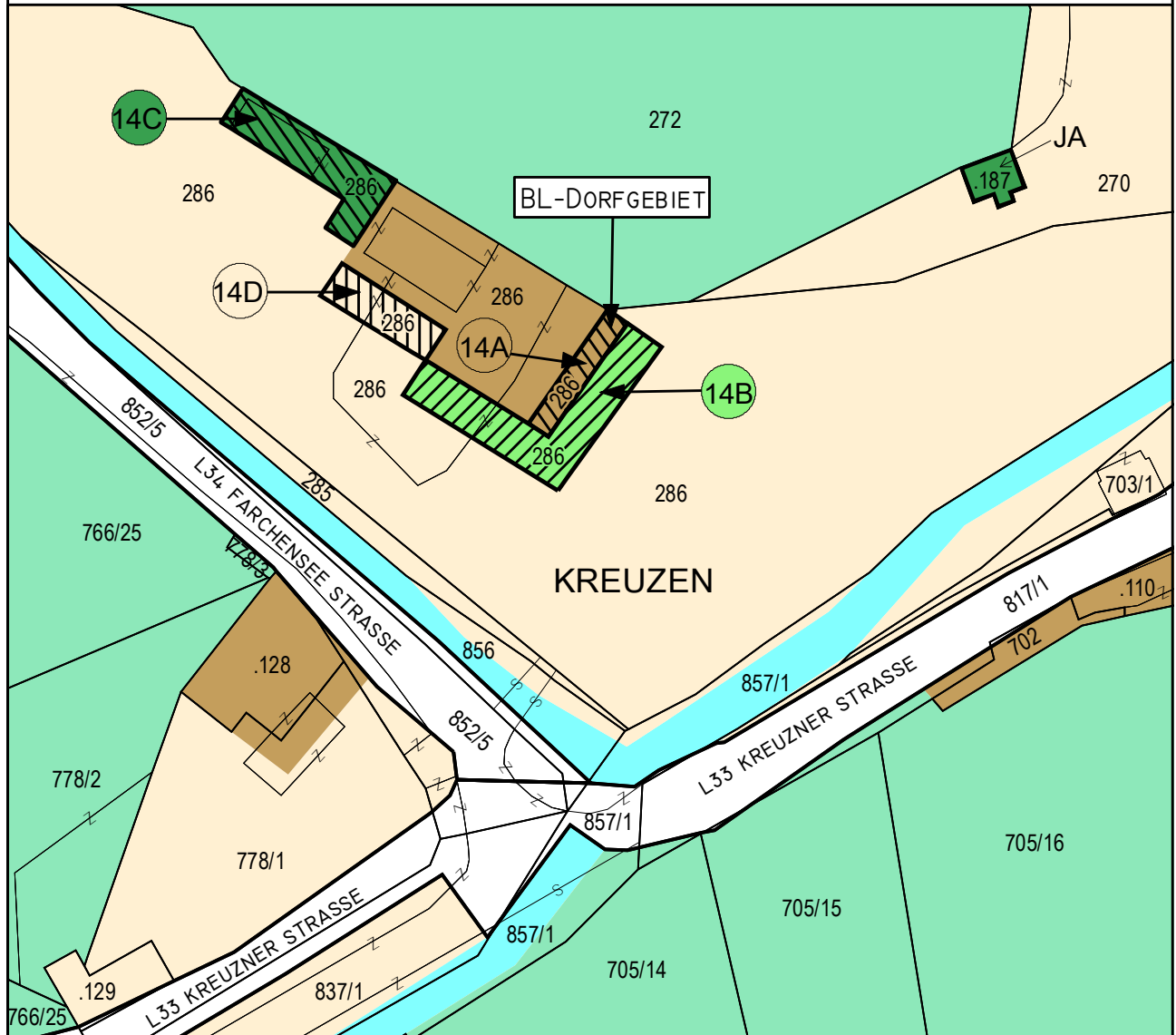
# MARKTGEMEINDE PATERNION



M 1:1000

UMWIDMUNG: 14A/2024  
KATASTRAL-  
GEMEINDE: KREUZEN  
(75207)

Widmungsänderung von: Grünland - Für die Land- und Forstwirtschaft bestimmte Fläche, Ödland  
Widmungsänderung in: Bauland - Dorfgebiet  
Grundstück(e): 286 (Teilfläche - ca. 71 m<sup>2</sup>)  
Fläche (Summe): ca. 71 m<sup>2</sup>



Paternion, 24.05.2024

Kundmachung: von:  
bis:  
Zahl:

Gemeinderatsbeschluss:  
Sitzung vom:

**MAG. WERNER FROHNWIESER**  
INGENIEURBÜRO FÜR  
RAUMPLANUNG UND RAUMORDNUNG  
DR. R. CANAVAGASSE 110/316, 9020 KLAGENFURT  
T: 0463/916252 M: 0680/3034352  
werner.frohnwieser@bg-raumplanung.at



MITGLIED DES FACHVERBANDES



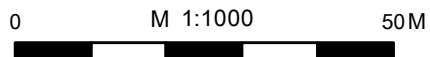
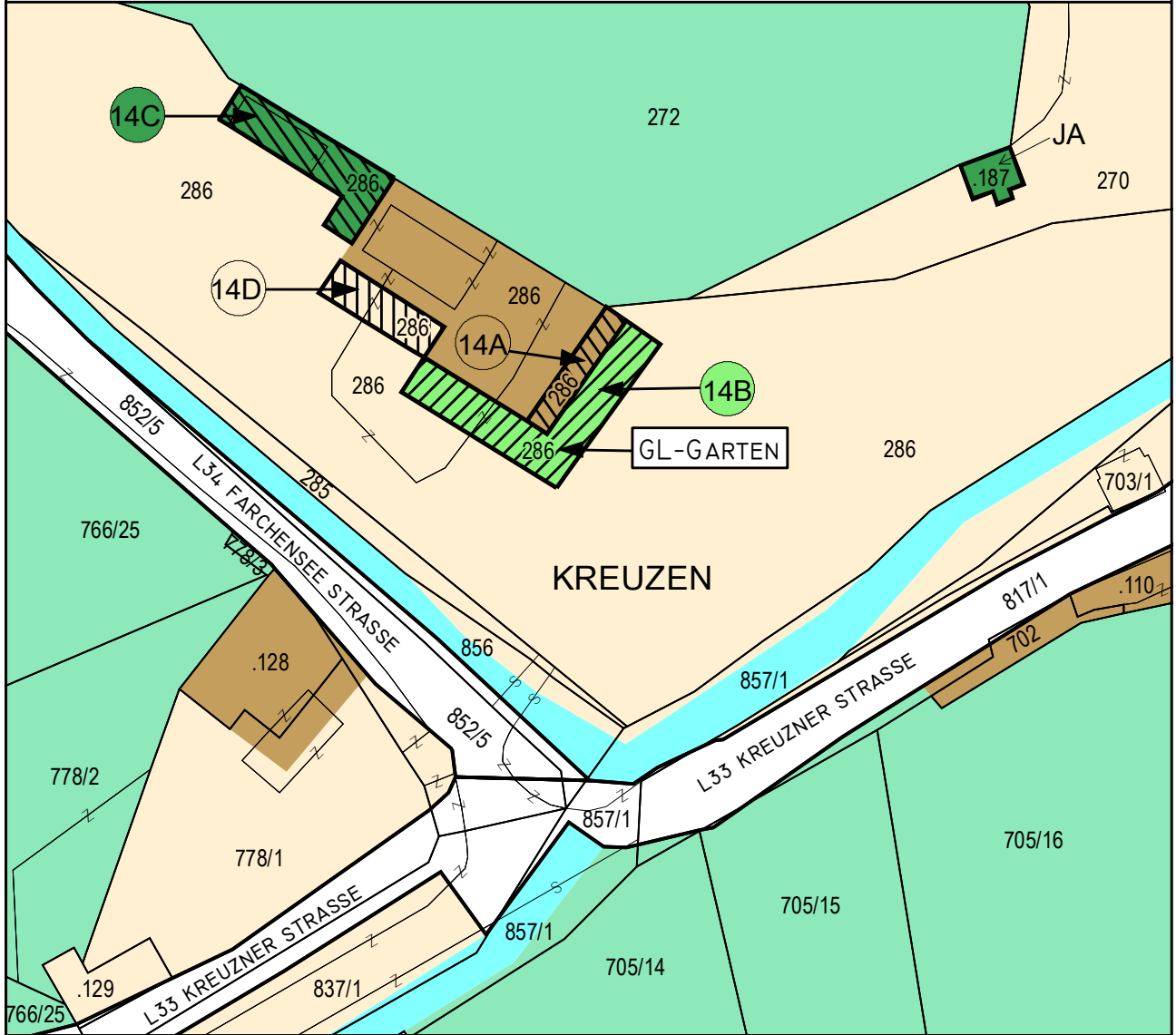
# MARKTGEMEINDE PATERNION



M 1:1000

UMWIDMUNG: **14B/2024**  
KATASTRAL-  
GEMEINDE: **KREUZEN**  
(75207)

Widmungsänderung von: Grünland - Für die Land- und Forstwirtschaft bestimmte Fläche, Ödland  
Widmungsänderung in: Grünland - Garten  
Grundstück(e): 286 (Teilfläche - ca. 279 m<sup>2</sup>)  
Fläche (Summe): ca. 279 m<sup>2</sup>



Paternion, 24.05.2024

Kundmachung: von:  
bis:  
Zahl:

Gemeinderatsbeschluss:  
Sitzung vom:

**MAG. WERNER FROHNWIESER**  
INGENIEURBÜRO FÜR  
RAUMPLANUNG UND RAUMORDNUNG  
DR. R. CANAVAGASSE 110/316, 9020 KLAGENFURT  
T: 0463/916252 M: 0680/3034352  
werner.frohnwieser@bg-raumplanung.at



MITGLIED DES FACHVERBANDES



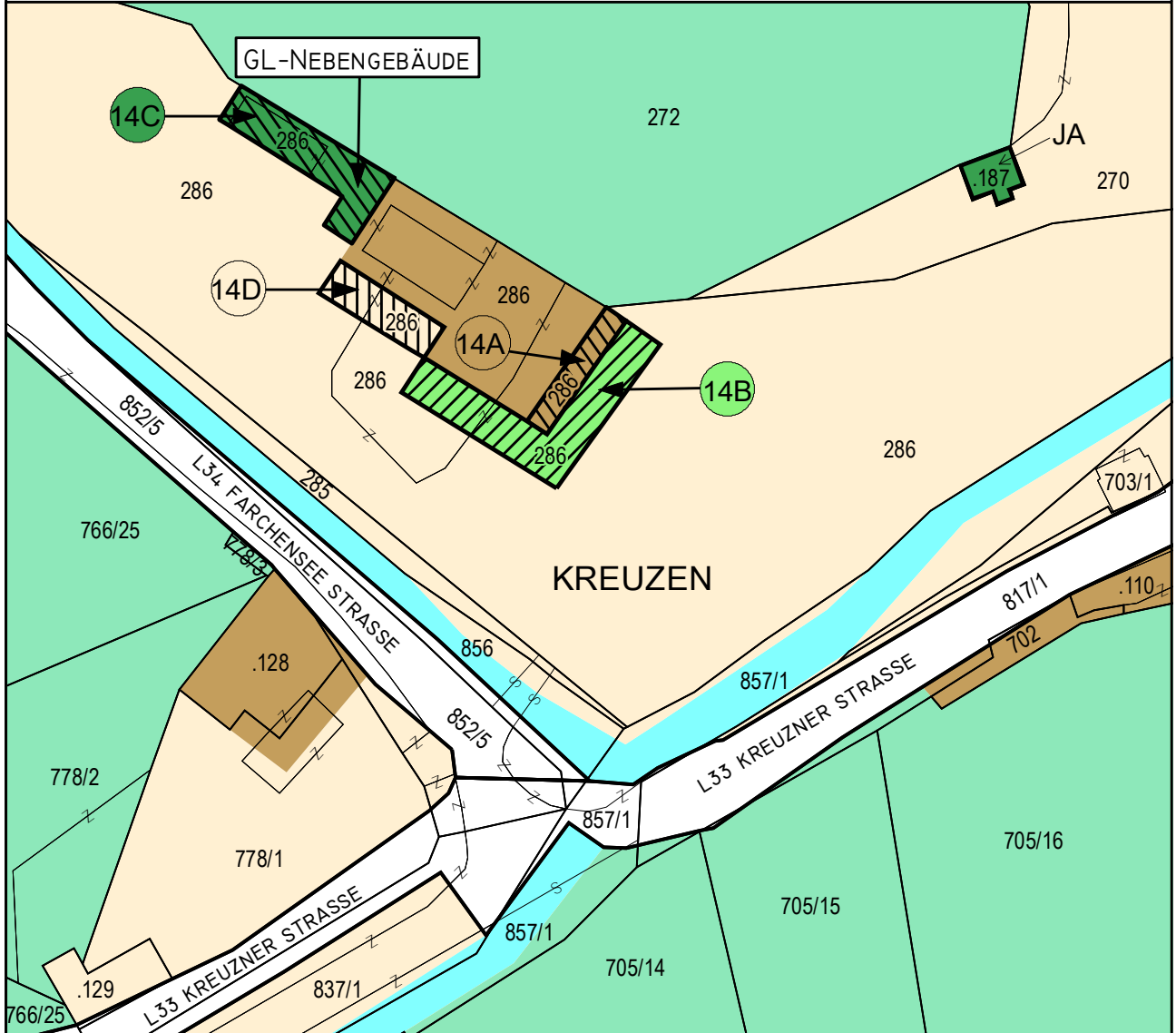
# MARKTGEMEINDE PATERNION



M 1:1000

UMWIDMUNG: **14C/2024**  
KATASTRAL-  
GEMEINDE: **KREUZEN**  
(75207)

Widmungsänderung von: Grünland - Für die Land- und Forstwirtschaft bestimmte Fläche, Ödland  
Widmungsänderung in: Grünland - Nebengebäude  
Grundstück(e): 286 (Teilfläche - ca. 182 m<sup>2</sup>)  
Fläche (Summe): ca. 182 m<sup>2</sup>



0 M 1:1000 50M

Paternion, 24.05.2024

Kundmachung: von:  
bis:  
Zahl:

Gemeinderatsbeschluss:  
Sitzung vom:

**MAG. WERNER FROHNWIESER**  
INGENIEURBÜRO FÜR  
RAUMPLANUNG UND RAUMORDNUNG  
DR. R. CANAVAGASSE 110/316, 9020 KLAGENFURT  
T: 0463/916252 M: 0680/3034352  
werner.frohnwieser@bg-raumplanung.at



MITGLIED DES FACHVERBANDES



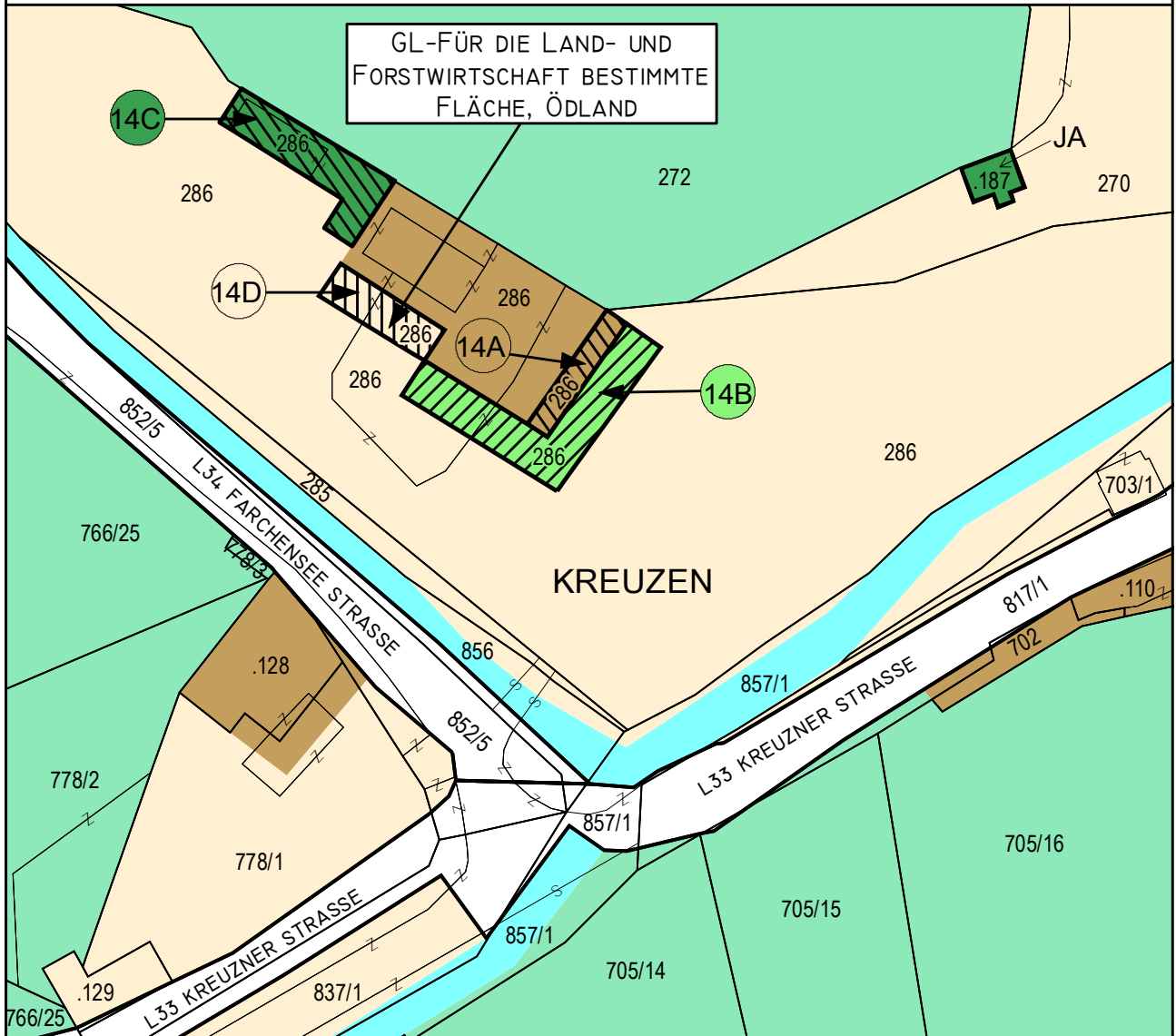
# MARKTGEMEINDE PATERNION



M 1:1000

UMWIDMUNG: 14D/2024  
KATASTRAL-  
GEMEINDE: KREUZEN  
(75207)

Widmungsänderung von: Bauland - Dorfgebiet  
Widmungsänderung in: Grünland - Für die Land- und Forstwirtschaft bestimmte Fläche, Ödland  
Grundstück(e): 286 (Teilfläche - ca. 99 m<sup>2</sup>)  
Fläche (Summe): ca. 99 m<sup>2</sup>



0 M 1:1000 50M

Paternion, 24.05.2024

Kundmachung: von:  
bis:  
Zahl:

Gemeinderatsbeschluss:  
Sitzung vom:

MAG. WERNER FROHNWIESER  
INGENIEURBÜRO FÜR  
RAUMPLANUNG UND RAUMORDNUNG  
DR. R. CANAVAGASSE 110/316, 9020 KLAGENFURT  
T: 0463/916252 M: 0680/3034352  
werner.frohnwieser@bg-raumplanung.at



MITGLIED DES FACHVERBANDES



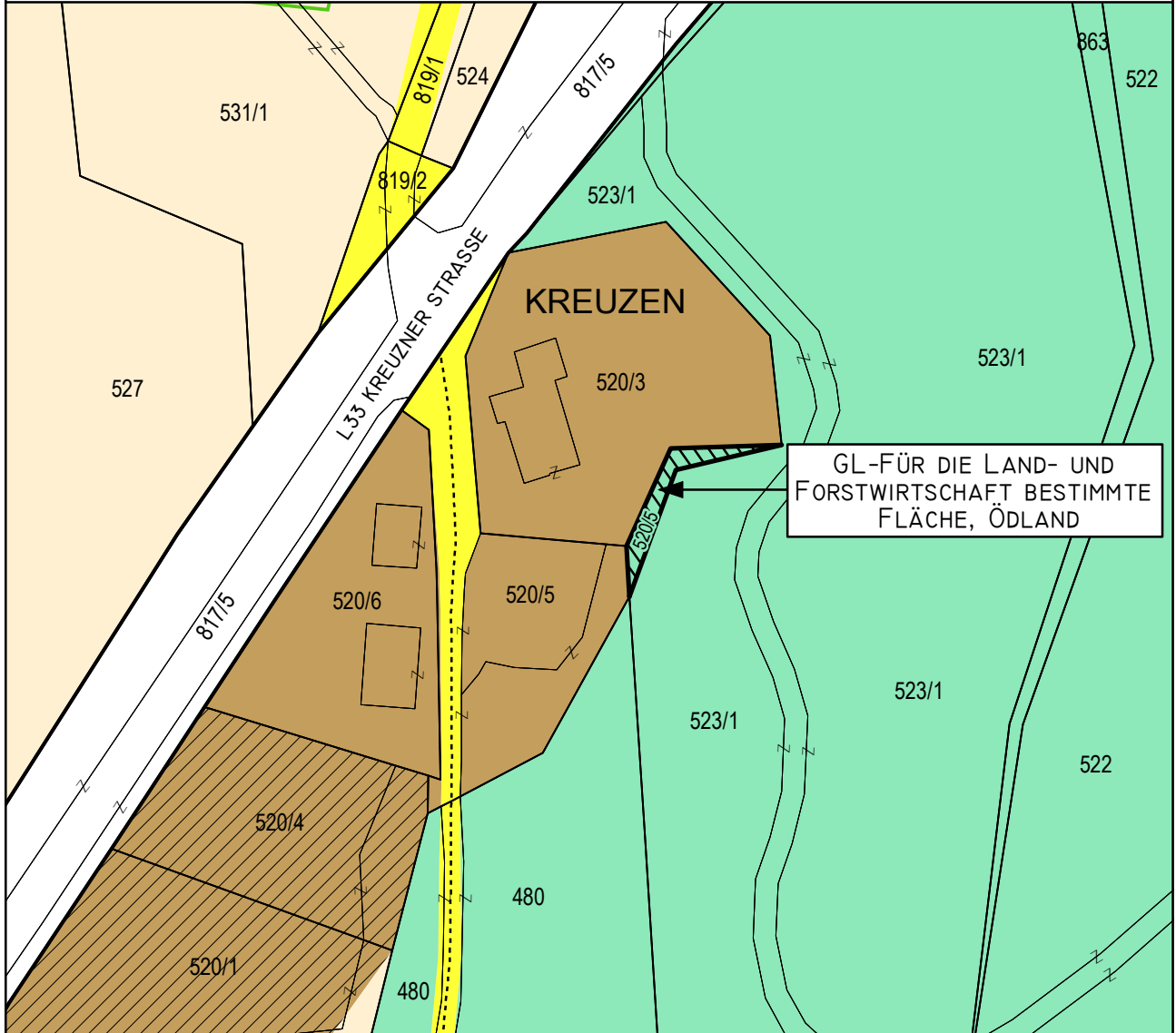
**MARKTGEMEINDE  
PATERNION**



M 1:1000

UMWIDMUNG: 15/2024  
KATASTRAL-  
GEMEINDE: KREUZEN  
(75207)

Widmungsänderung von: Bauland - Dorfgebiet  
Widmungsänderung in: Grünland - Für die Land- und Forstwirtschaft bestimmte Fläche, Ödland  
Grundstück(e): 520/5 (Teilfläche - ca. 71 m<sup>2</sup>)  
Fläche (Summe): ca. 71 m<sup>2</sup>



0 M 1:1000 50 M

Paternion, 19.04.2024

Kundmachung: von:  
bis:  
Zahl:

Gemeinderatsbeschluss:  
Sitzung vom:

**MAG. WERNER FROHNWIESER**  
INGENIEURBÜRO FÜR  
RAUMPLANUNG UND RAUMORDNUNG

DR. R. CANAVALGASSE 110/316, 9020 KLAGENFURT  
T: 0463/916252 M: 0680/3034352  
werner.frohnwieser@bg-raumplanung.at



MITGLIED DES FACHVERBANDES