



MARKTGEMEINDE PATERNION

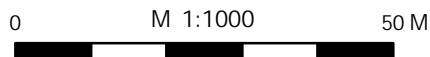
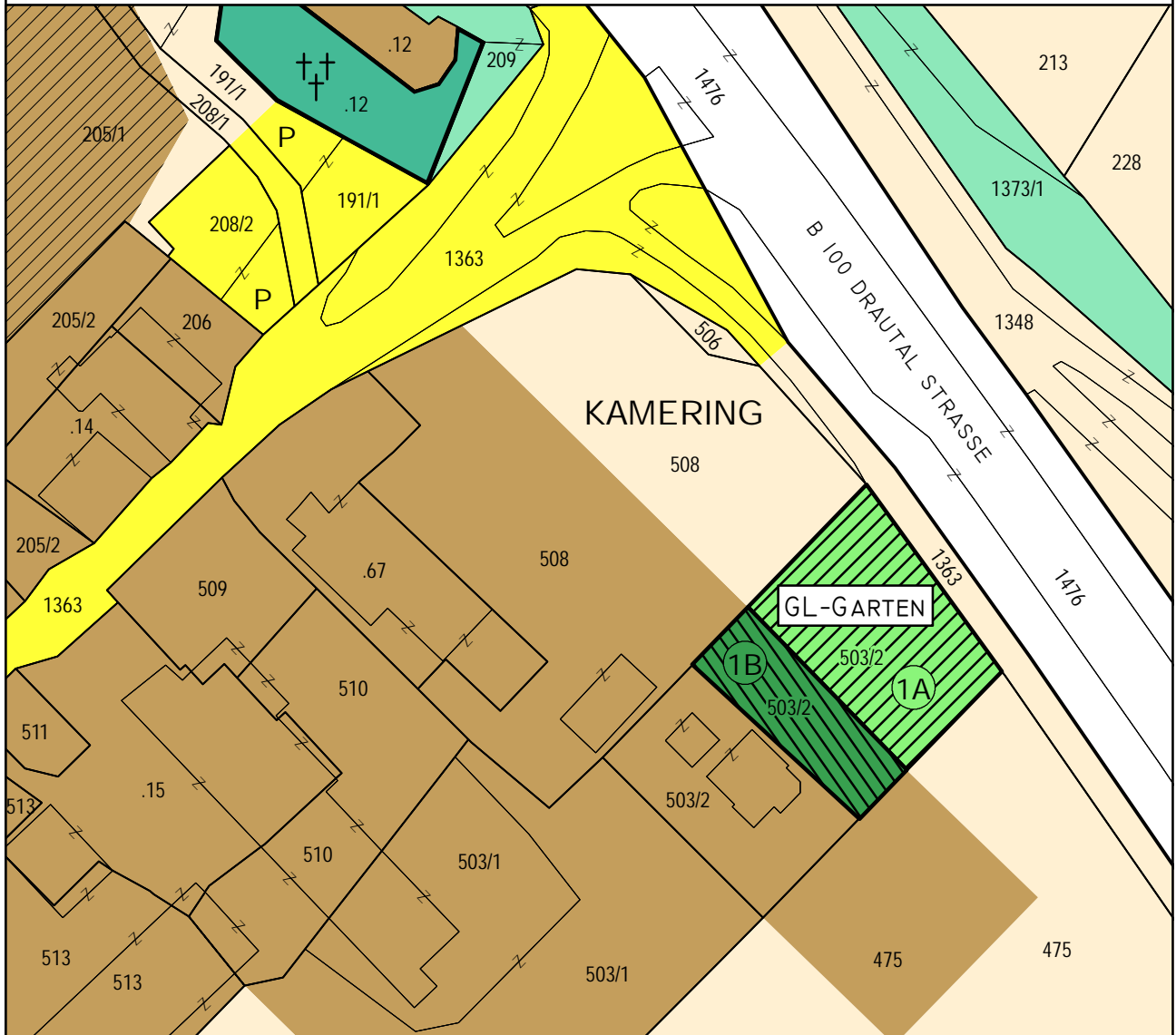


M 1:1000

UMWIDMUNG: **IA/2023**

KATASTRAL-
GEMEINDE: **KAMERING
(75205)**

Widmungsänderung von: Grünland - Für die Land- und Forstwirtschaft bestimmte Fläche, Ödland
 Widmungsänderung in: Grünland - Garten
 Grundstück(e): 503/2 (Teilfläche - ca. 743 m²)
 Fläche (Summe): ca. 743 m²



Klagenfurt, 02.08.2023

Kundmachung: von:
 bis:
 Zahl:

Gemeinderatsbeschluss:
 Sitzung vom:

MAG. WERNER FROHNWIESER
 INGENIEURBÜRO FÜR
 RAUMPLANUNG UND RAUMORDNUNG
 DR. R. CANAVALGASSE 110/316, 9020 KLAGENFURT
 T: 0463/916252 M: 0680/3034352
 werner.frohnwieser@bg-raumplanung.at



MITGLIED DES FACHVERBANDES



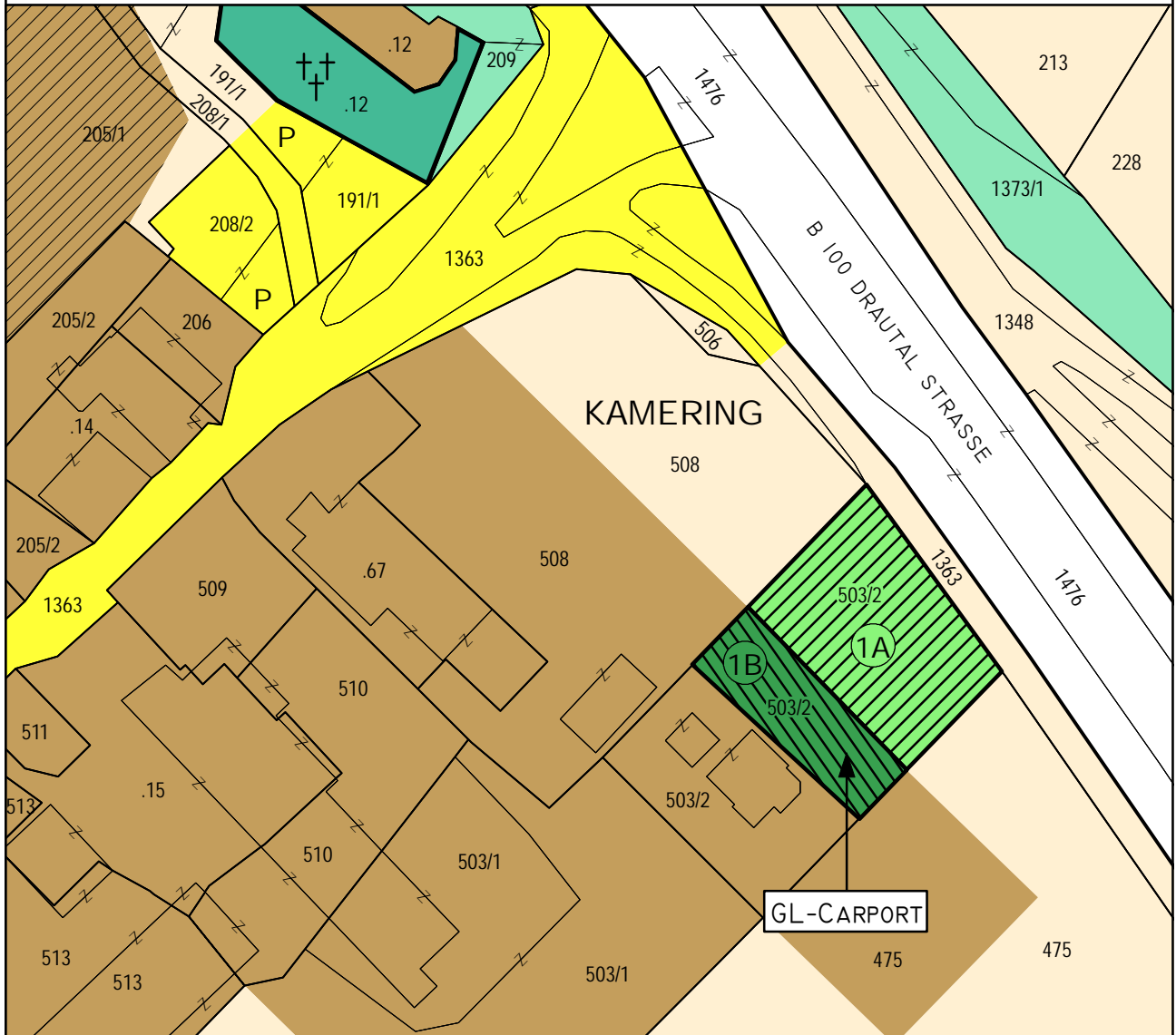
MARKTGEMEINDE PATERNION



M 1:1000

UMWIDMUNG: **IB/2023**
KATASTRAL-
GEMEINDE: **KAMERING**
(75205)

Widmungsänderung von: Grünland - Für die Land- und Forstwirtschaft bestimmte Fläche, Ödland
Widmungsänderung in: Grünland - Carport
Grundstück(e): 503/2 (Teilfläche - ca. 358 m²)
Fläche (Summe): ca. 358 m²



0 M 1:1000 50 M

Klagenfurt, 02.08.2023

Kundmachung: von:
bis:
Zahl:

Gemeinderatsbeschluss:
Sitzung vom:

MAG. WERNER FROHNWIESER
INGENIEURBÜRO FÜR
RAUMPLANUNG UND RAUMORDNUNG

DR. R. CANAVALGASSE 110/316, 9020 KLAGENFURT
T: 0463/916252 M: 0680/3034352
werner.frohnwieser@bg-raumplanung.at



MITGLIED DES FACHVERBANDES



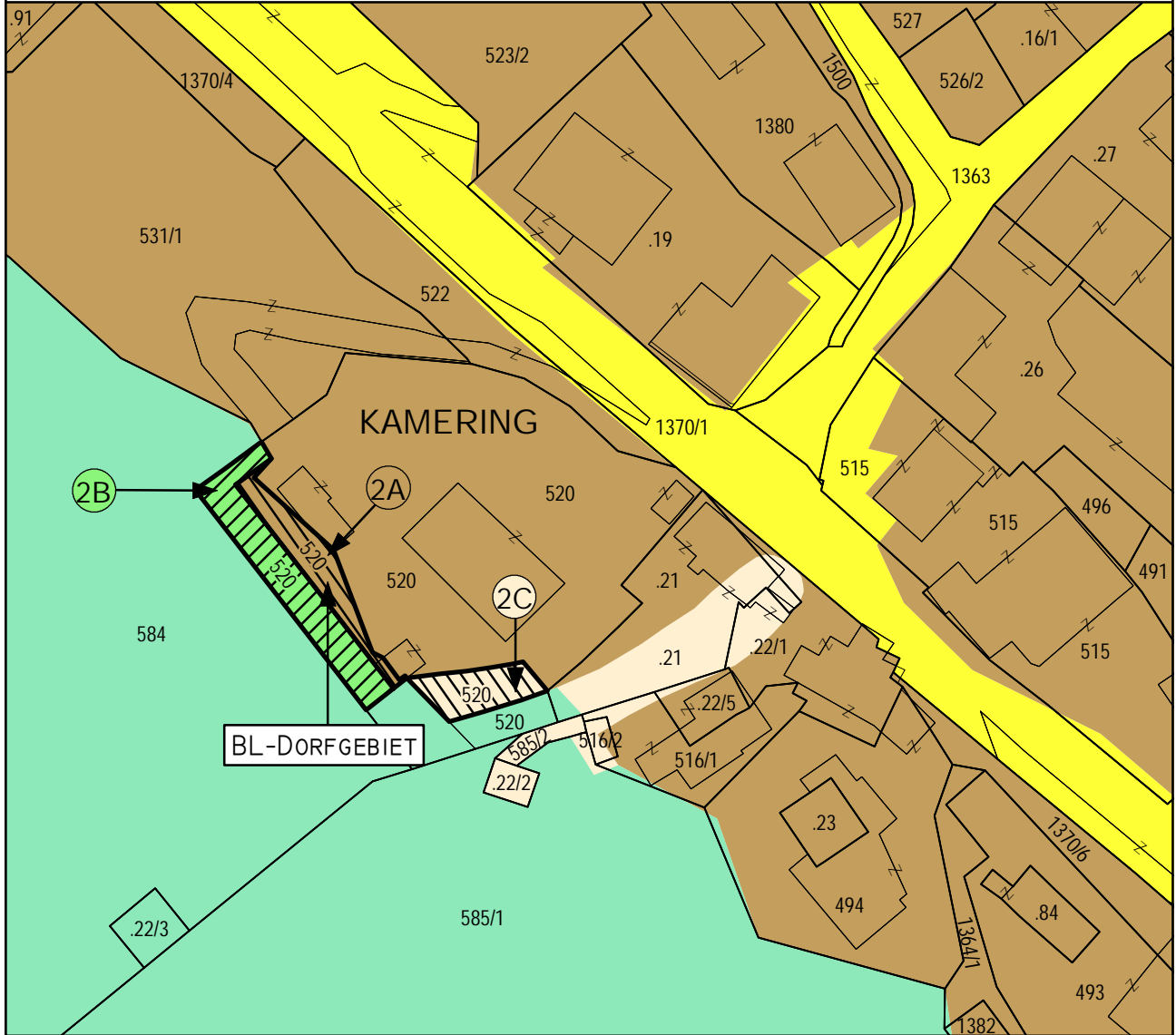
MARKTGEMEINDE PATERNION



M 1:1000

UMWIDMUNG: 2A/2023
KATASTRAL-
GEMEINDE: KAMERING
(75205)

Widmungsänderung von: Grünland - Für die Land- und Forstwirtschaft bestimmte Fläche, Ödland
Widmungsänderung in: Bauland - Dorfgebiet
Grundstück(e): 520 (Teilfläche - ca. 125 m²)
Fläche (Summe): ca. 125 m²



0 M 1:1000 50 M

Klagenfurt, 19.04.2023

Kundmachung: von:
bis:
Zahl:

Gemeinderatsbeschluss:
Sitzung vom:

MAG. WERNER FROHNWIESER
INGENIEURBÜRO FÜR
RAUMPLANUNG UND RAUMORDNUNG

DR. R. CANAVALLGASSE 110/316, 9020 KLAGENFURT
T: 0463/916252 M: 0680/3034352
werner.frohnwieser@bg-raumplanung.at



MITGLIED DES FACHVERBANDES



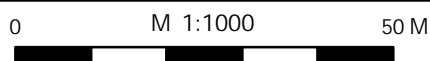
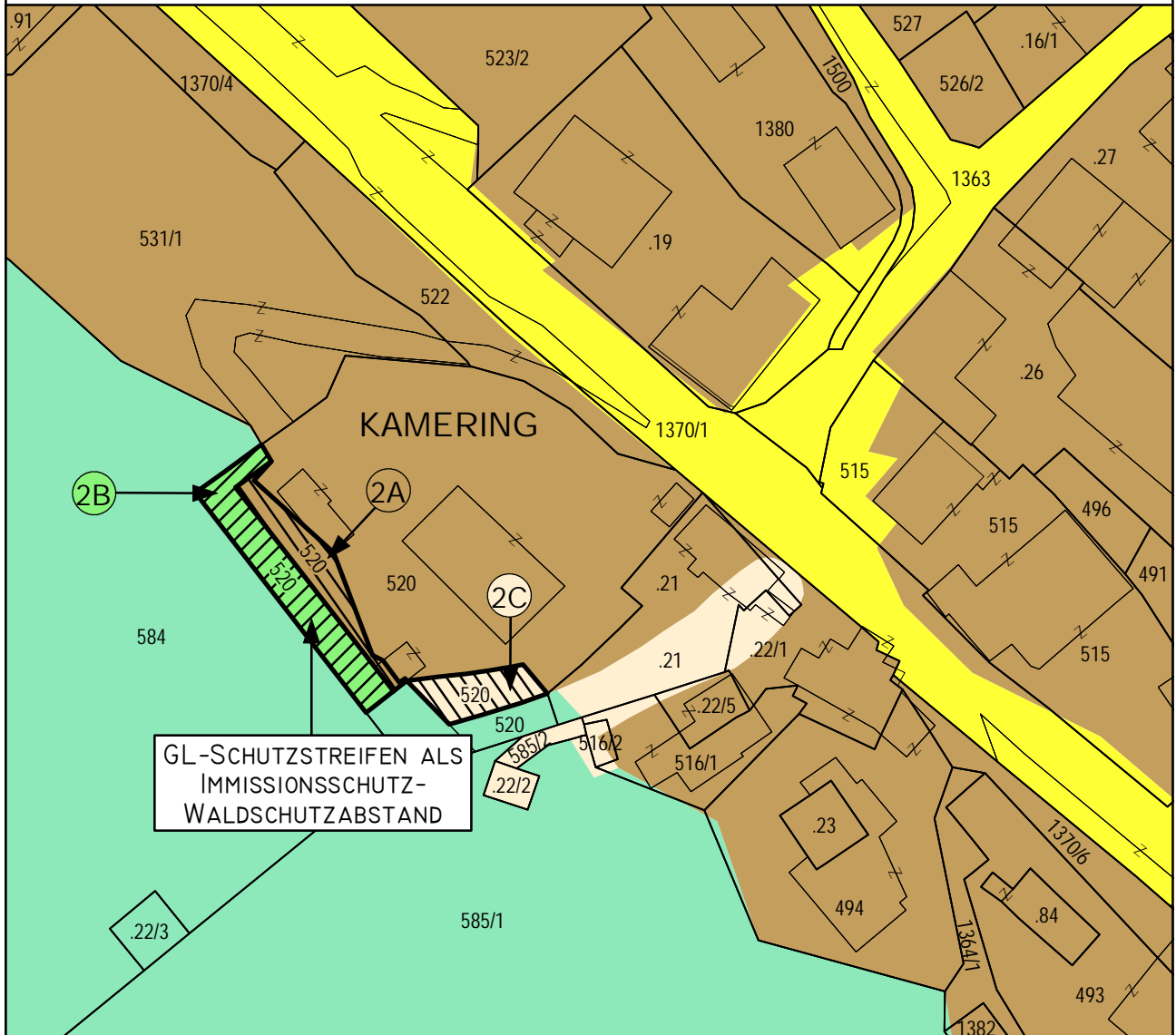
MARKTGEMEINDE PATERNION



M 1:1000

UMWIDMUNG: **2B/2023**
KATASTRAL-
GEMEINDE: **KAMERING**
(75205)

Widmungsänderung von: Grünland - Für die Land- und Forstwirtschaft bestimmte Fläche, Ödland
Widmungsänderung in: Grünland - Schutzstreifen als Immissionsschutz - Waldschutzabstand
Grundstück(e): 520 (Teilfläche - ca. 223 m²)
Fläche (Summe): ca. 223 m²



Klagenfurt, 19.04.2023

Kundmachung: von:
bis:
Zahl:

Gemeinderatsbeschluss:
Sitzung vom:

MAG. WERNER FROHNWIESER
INGENIEURBÜRO FÜR
RAUMPLANUNG UND RAUMORDNUNG
DR. R. CANAVALGASSE 110/316, 9020 KLAGENFURT
T: 0463/916252 M: 0680/3034352
werner.frohnwieser@bg-raumplanung.at





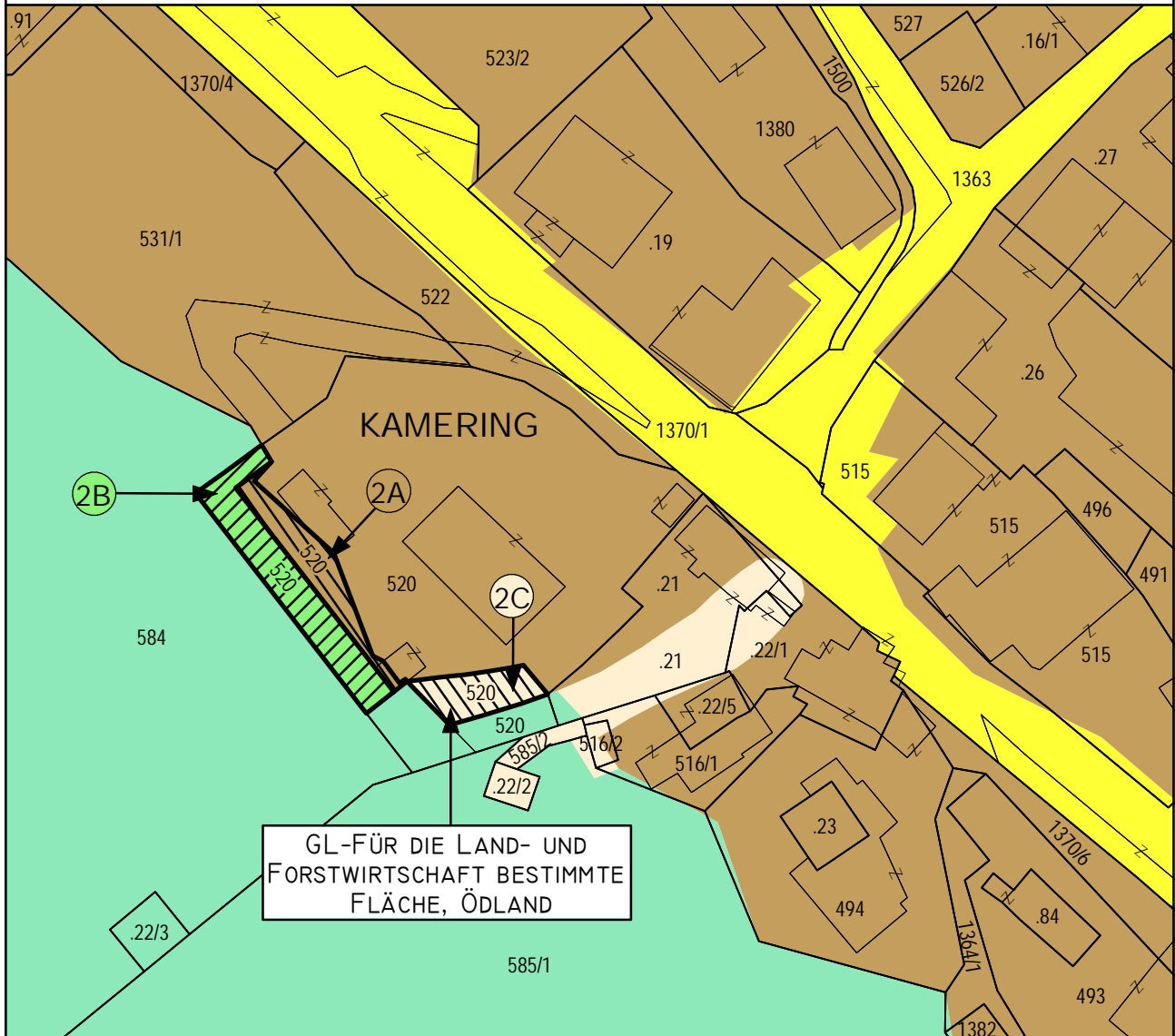
**MARKTGEMEINDE
PATERNION**



M 1:1000

UMWIDMUNG: **2C/2023**
KATASTRAL-
GEMEINDE: **KAMERING
(75205)**

Widmungsänderung von: Bauland - Dorfgebiet
Widmungsänderung in: Grünland - Für die Land- und Forstwirtschaft bestimmte Fläche, Ödland
Grundstück(e): 520 (Teilfläche - ca. 99 m²)
Fläche (Summe): ca. 99 m²



0 M 1:1000 50 M

Klagenfurt, 19.04.2023

Kundmachung: von:
bis:
Zahl:

Gemeinderatsbeschluss:
Sitzung vom:

MAG. WERNER FROHNWIESER
INGENIEURBÜRO FÜR
RAUMPLANUNG UND RAUMORDNUNG

DR. R. CANAVALGASSE 110/316, 9020 KLAGENFURT
T: 0463/916252 M: 0680/3034352

werner.frohnwieser@bg-raumplanung.at



MITGLIED DES FACHVERBANDES



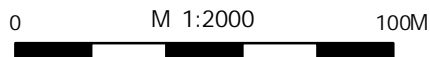
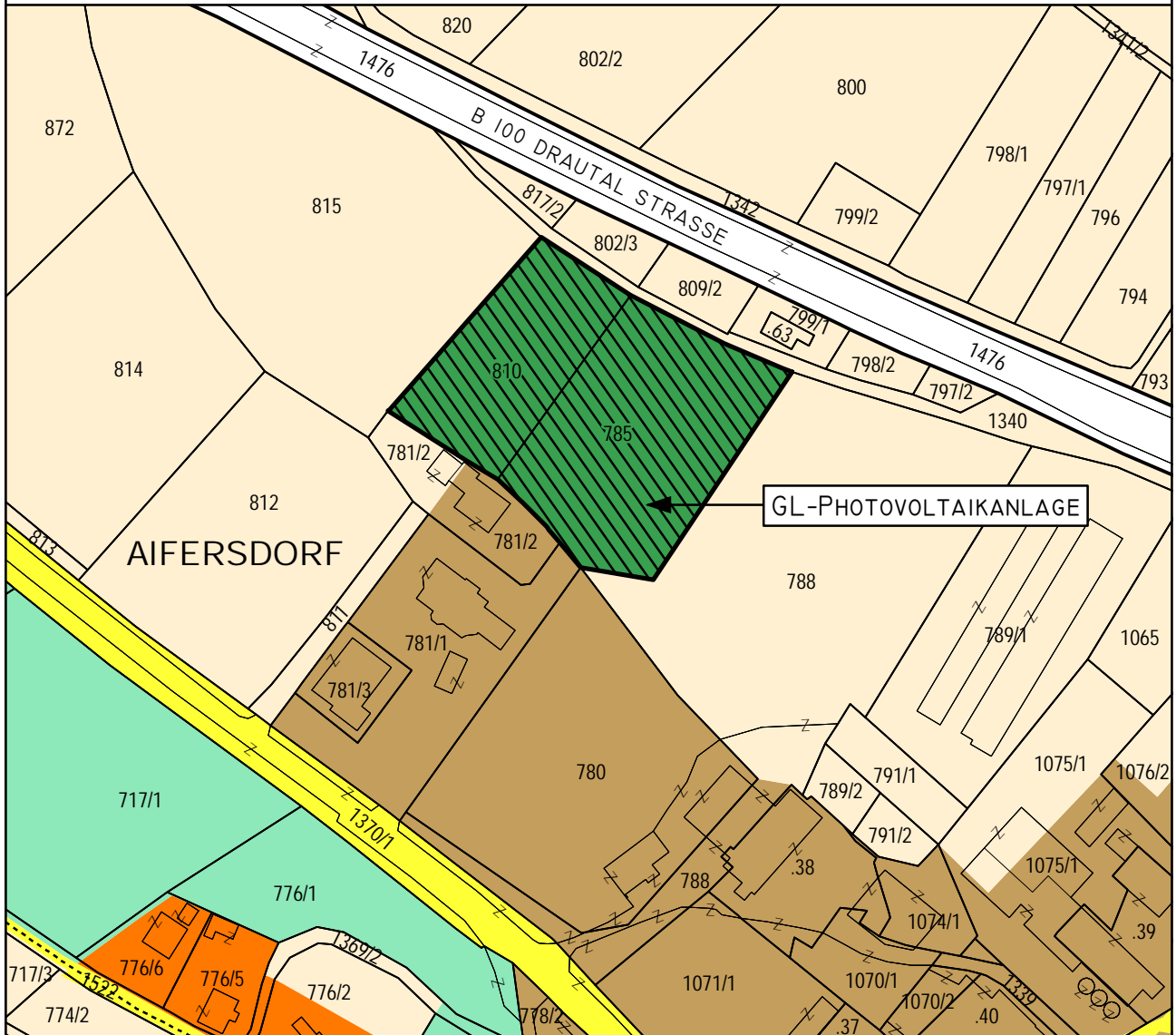
MARKTGEMEINDE PATERNION



M 1:2000

UMWIDMUNG: **03/2023**
KATASTRAL-
GEMEINDE: **KAMERING**
(75205)

Widmungsänderung von: Grünland - Für die Land- und Forstwirtschaft bestimmte Fläche, Ödland
Widmungsänderung in: Grünland - Photovoltaikanlage
Grundstück(e): 785 (Vollfläche - 3.743 m²), 810 (Vollfläche - 2.320 m²)
Fläche (Summe): 6.063 m²



Klagenfurt, 19.04.2023

Kundmachung: von:
bis:
Zahl:

Gemeinderatsbeschluss:
Sitzung vom:

MAG. WERNER FROHNWIESER
INGENIEURBÜRO FÜR
RAUMPLANUNG UND RAUMORDNUNG
DR. R. CANAVALGASSE 110/316, 9020 KLAGENFURT
T: 0463/916252 M: 0680/3034352
werner.frohnwieser@bg-raumplanung.at



MITGLIED DES FACHVERBANDES



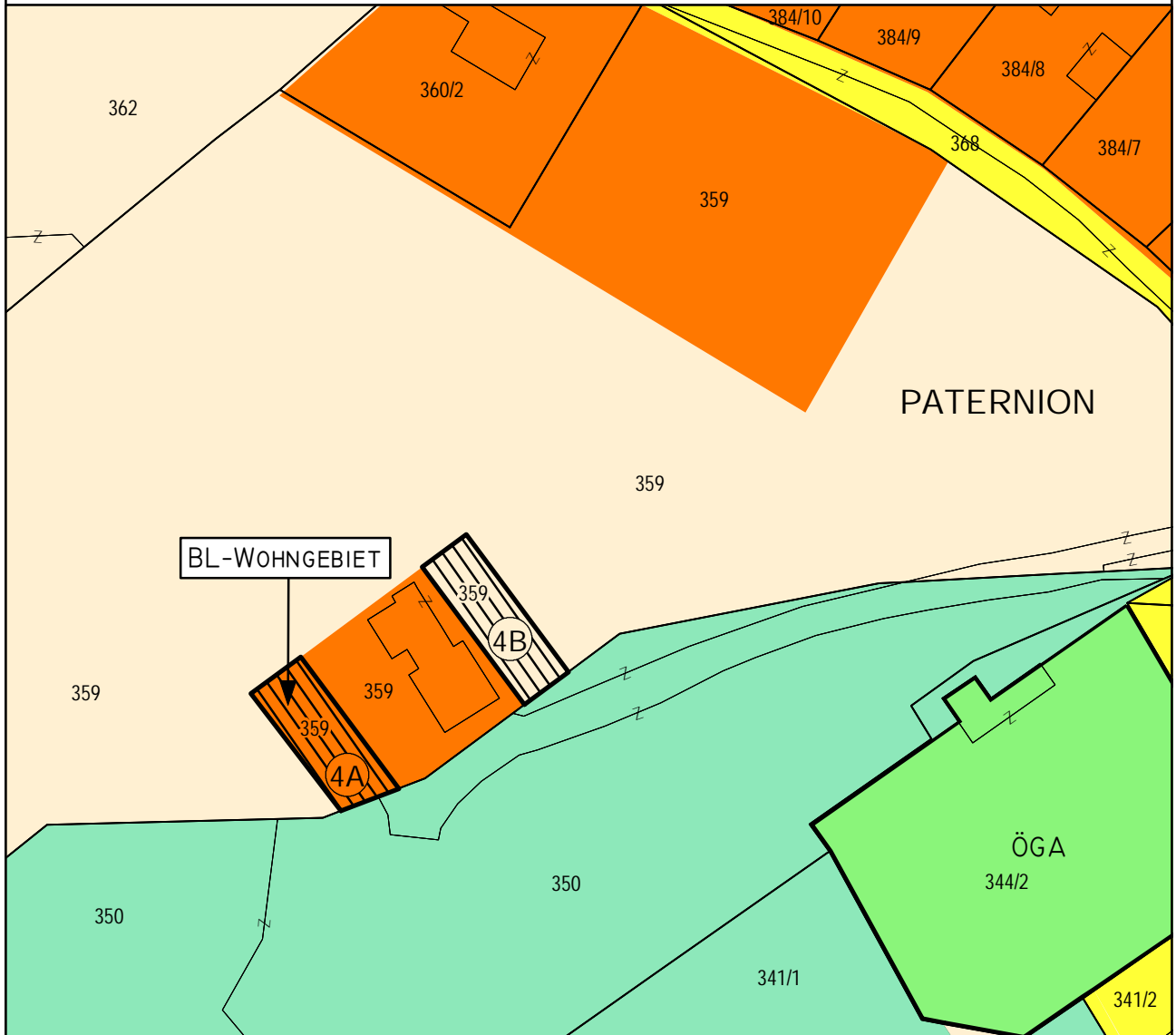
MARKTGEMEINDE PATERNION



M 1:1000

UMWIDMUNG: **4A/2023**
KATASTRAL-
GEMEINDE: **PATERNION**
(75210)

Widmungsänderung von: Grünland - Für die Land- und Forstwirtschaft bestimmte Fläche, Ödland
Widmungsänderung in: Bauland - Wohngebiet
Grundstück(e): 359 (Teilfläche - ca. 200 m²)
Fläche (Summe): ca. 200 m²



0 M 1:1000 50 M

Klagenfurt, 05.06.2023

Kundmachung: von:
bis:
Zahl:

Gemeinderatsbeschluss:
Sitzung vom:

MAG. WERNER FROHNWIESER
INGENIEURBÜRO FÜR
RAUMPLANUNG UND RAUMORDNUNG

DR. R. CANAVALGASSE 110/316, 9020 KLAGENFURT
T: 0463/916252 M: 0680/3034352
werner.frohnwieser@bg-raumplanung.at



MITGLIED DES FACHVERBANDES



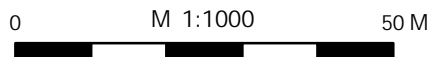
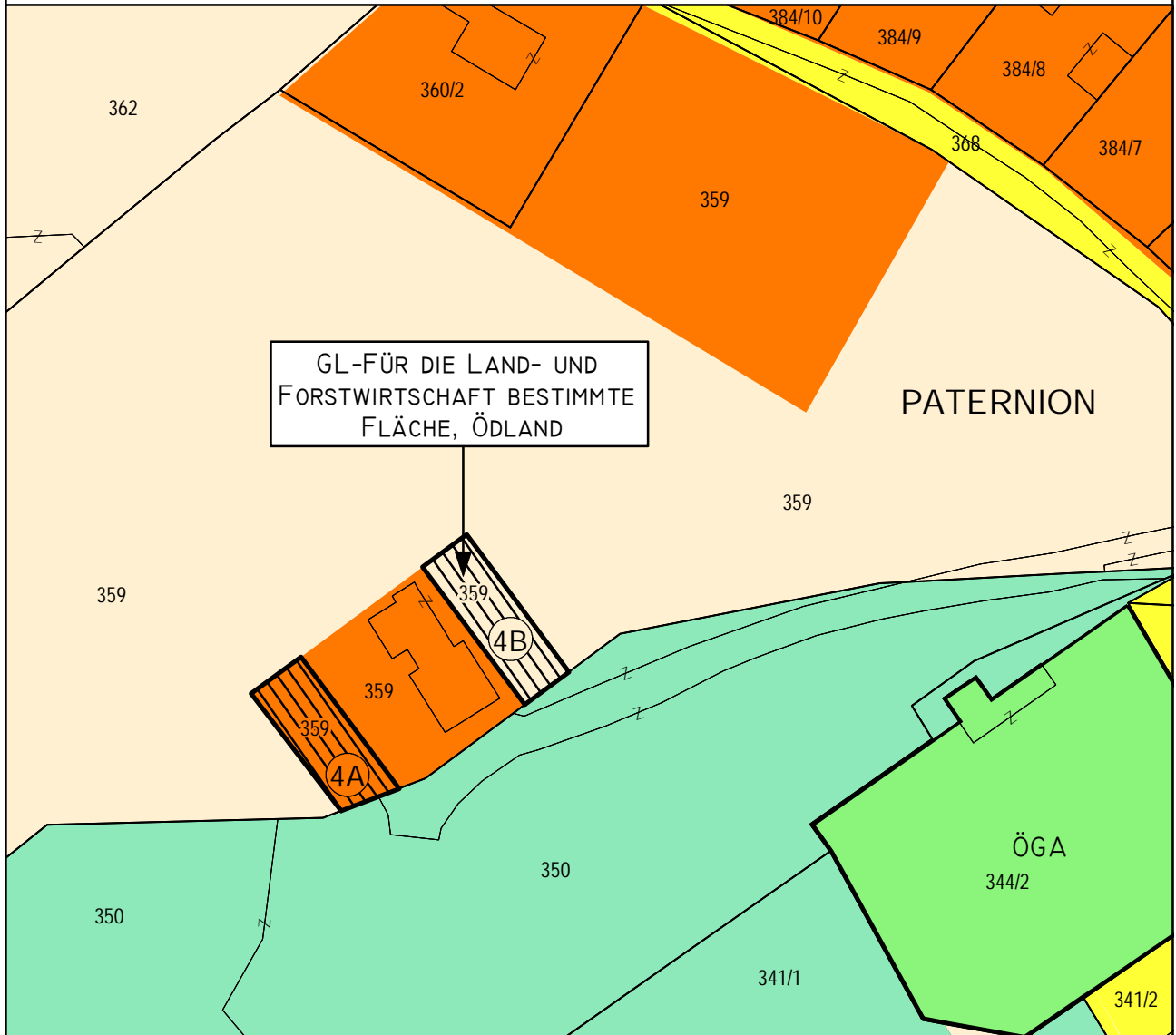
MARKTGEMEINDE
PATERNION



M 1:1000

UMWIDMUNG: **4B/2023**
KATASTRAL-
GEMEINDE: **PATERNION**
(75210)

Widmungsänderung von: Bauland - Wohngebiet
Widmungsänderung in: Grünland - Für die Land- und Forstwirtschaft bestimmte Fläche, Ödland
Grundstück(e): 359 (Teilfläche - ca. 200 m²)
Fläche (Summe): ca. 200 m²



Klagenfurt, 05.06.2023

Kundmachung: von:
bis:
Zahl:

Gemeinderatsbeschluss:
Sitzung vom:

MAG. WERNER FROHNWIESER
INGENIEURBÜRO FÜR
RAUMPLANUNG UND RAUMORDNUNG

DR. R. CANAVALGASSE 110/316, 9020 KLAGENFURT
T: 0463/916252 M: 0680/3034352
werner.frohnwieser@bg-raumplanung.at



MITGLIED DES FACHVERBANDES



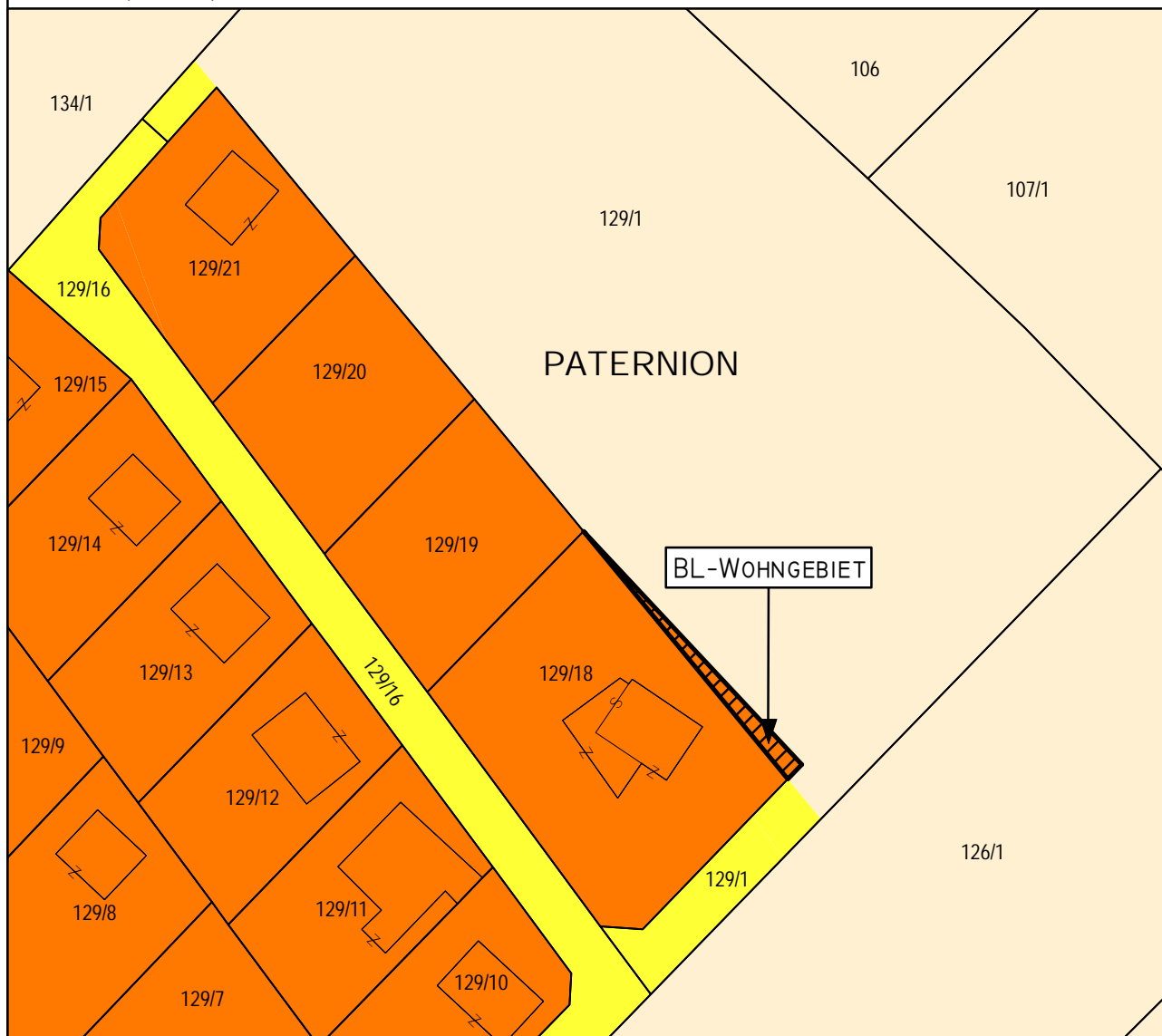
MARKTGEMEINDE
PATERNION



M 1:1000

UMWIDMUNG: 05/2023
KATASTRAL-
GEMEINDE: PATERNION
(75210)

Widmungsänderung von: Grünland - Für die Land- und Forstwirtschaft bestimmte Fläche, Ödland
Widmungsänderung in: Bauland - Wohngebiet
Grundstück(e): 129/18 (Teilfläche - ca. 68 m²)
Fläche (Summe): ca. 68 m²



0 M 1:1000 50 M

Klagenfurt, 19.04.2023

Kundmachung: von:
bis:
Zahl:

Gemeinderatsbeschluss:
Sitzung vom:

MAG. WERNER FROHNWIESER
INGENIEURBÜRO FÜR
RAUMPLANUNG UND RAUMORDNUNG

DR. R. CANAVALGASSE 110/316, 9020 KLAGENFURT
T: 0463/916252 M: 0680/3034352
werner.frohnwieser@bg-raumplanung.at



MITGLIED DES FACHVERBANDES



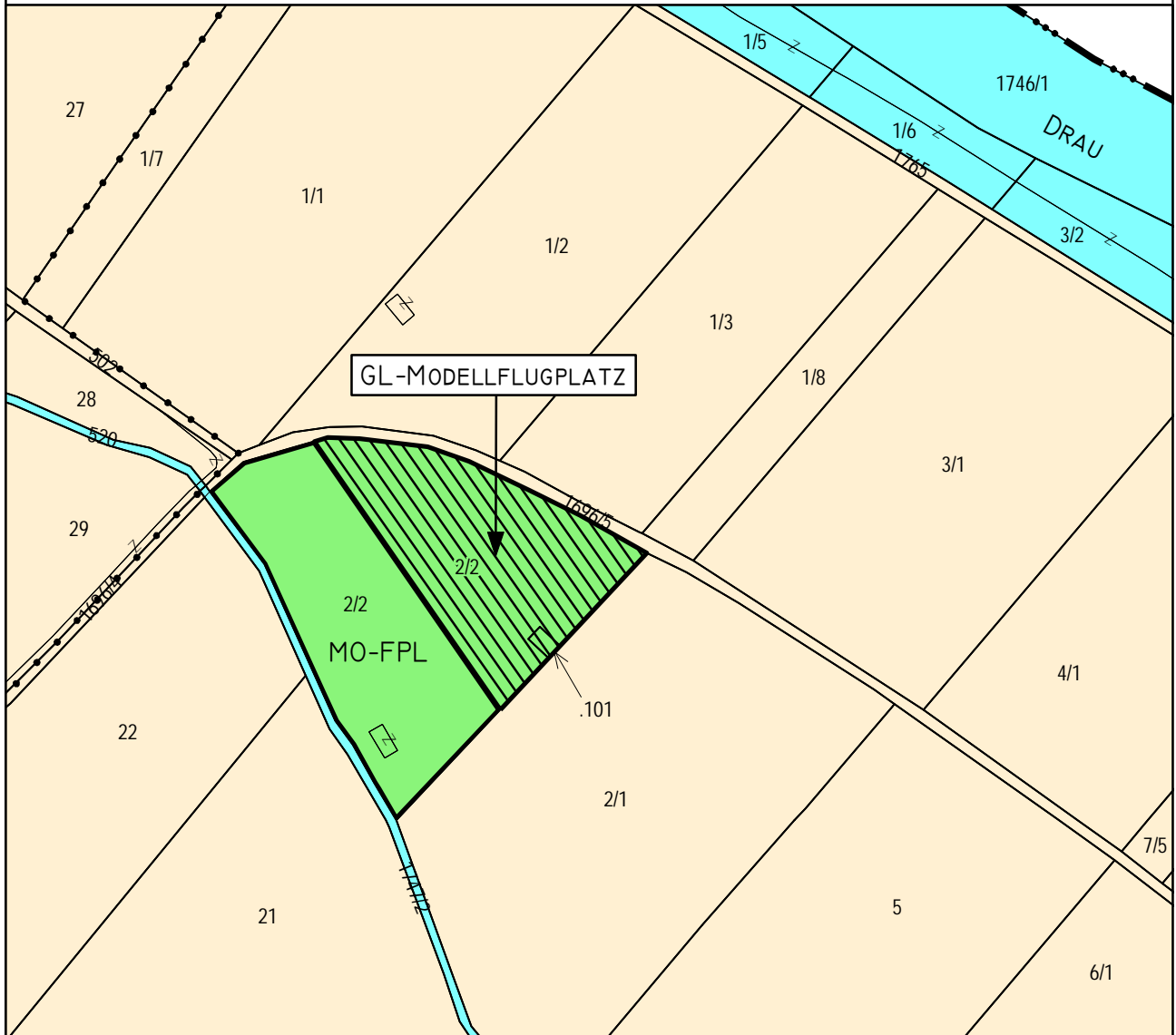
MARKTGEMEINDE PATERNION



M 1:2500

UMWIDMUNG: **06/2023**
KATASTRAL-
GEMEINDE: **NIKELSDORF**
(75209)

Widmungsänderung von: Grünland - Für die Land- und Forstwirtschaft bestimmte Fläche, Ödland
Widmungsänderung in: Grünland - Modellflugplatz
Grundstück(e): 2/2 (Teilfläche - ca. 5.385 m²), .101 (Vollfläche - 58 m²)
Fläche (Summe): ca. 5.443 m²



0 M 1:2500 125M

Klagenfurt, 19.04.2023

Kundmachung: von:
bis:
Zahl:

Gemeinderatsbeschluss:
Sitzung vom:

MAG. WERNER FROHNWIESER
INGENIEURBÜRO FÜR
RAUMPLANUNG UND RAUMORDNUNG

DR. R. CANAVALGASSE 110/316, 9020 KLAGENFURT
T: 0463/916252 M: 0680/3034352
werner.frohnwieser@bg-raumplanung.at



MITGLIED DES FACHVERBANDES



**MARKTGEMEINDE
PATERNION**

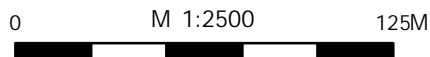
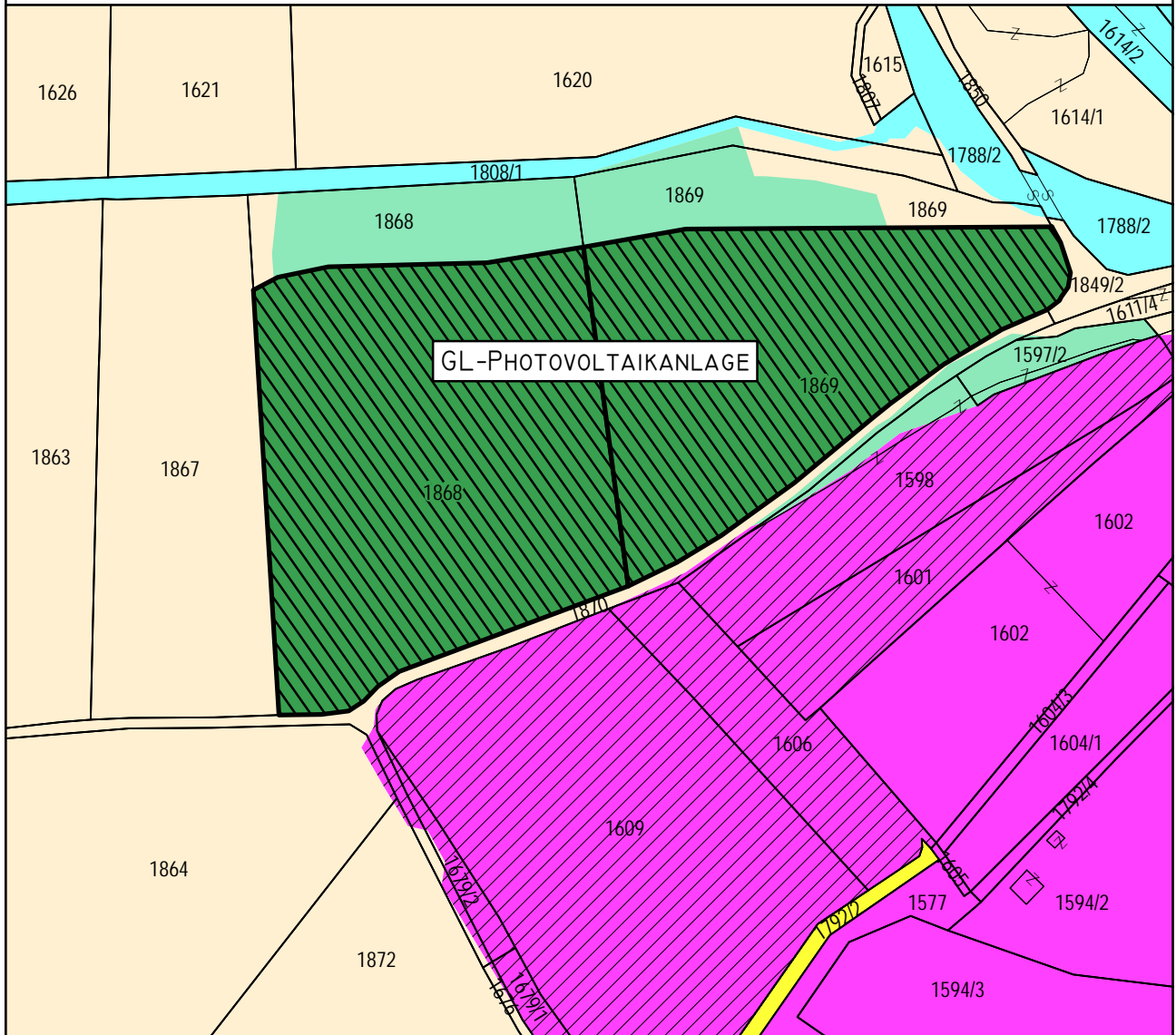


M 1:2500

UMWIDMUNG: **07/2023**

KATASTRAL-
GEMEINDE: **FEISTRITZ/DRAU
(75201)**

Widmungsänderung von: Grünland - Für die Land- und Forstwirtschaft bestimmte Fläche, Ödland
 Widmungsänderung in: Grünland - Photovoltaikanlage
 Grundstück(e): 1868 (Teilfläche - ca. 18.003 m²), 1869 (Teilfläche - ca. 13.341 m²)
 Fläche (Summe): ca. 31.344 m²



Klagenfurt, 19.04.2023

Kundmachung: von:
 bis:
 Zahl:

Gemeinderatsbeschluss:
 Sitzung vom:

MAG. WERNER FROHNWIESER
 INGENIEURBÜRO FÜR
 RAUMPLANUNG UND RAUMORDNUNG
 DR. R. CANAVALGASSE 110/316, 9020 KLAGENFURT
 T: 0463/916252 M: 0680/3034352
 werner.frohnwieser@bg-raumplanung.at





MARKTGEMEINDE PATERNION

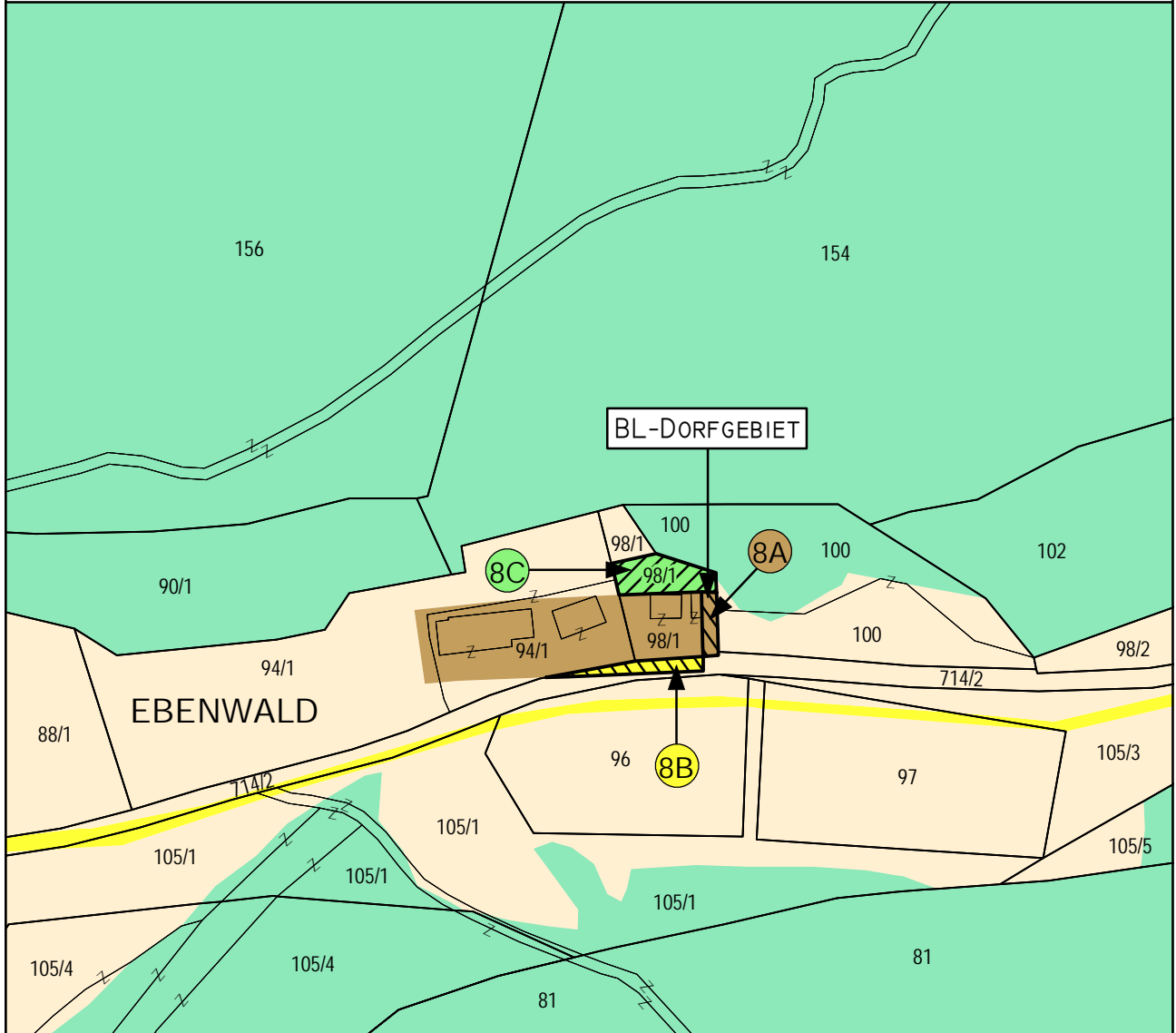


M 1:2000

UMWIDMUNG: **8A/2023**

KATASTRAL-
GEMEINDE: **RUBLAND
(75212)**

Widmungsänderung von: Grünland - Für die Land- und Forstwirtschaft bestimmte Fläche, Ödland
 Widmungsänderung in: Bauland - Dorfgebiet
 Grundstück(e): 98/1 (Teilfläche - ca. 83 m²)
 Fläche (Summe): ca. 83 m²



0 M 1:2000 100M

Klagenfurt, 19.04.2023

Kundmachung: von:
 bis:
 Zahl:

Gemeinderatsbeschluss:
 Sitzung vom:

MAG. WERNER FROHNWIESER
 INGENIEURBÜRO FÜR
 RAUMPLANUNG UND RAUMORDNUNG

DR. R. CANAVALGASSE 110/316, 9020 KLAGENFURT
 T: 0463/916252 M: 0680/3034352
 werner.frohnwieser@bg-raumplanung.at



MITGLIED DES FACHVERBANDES



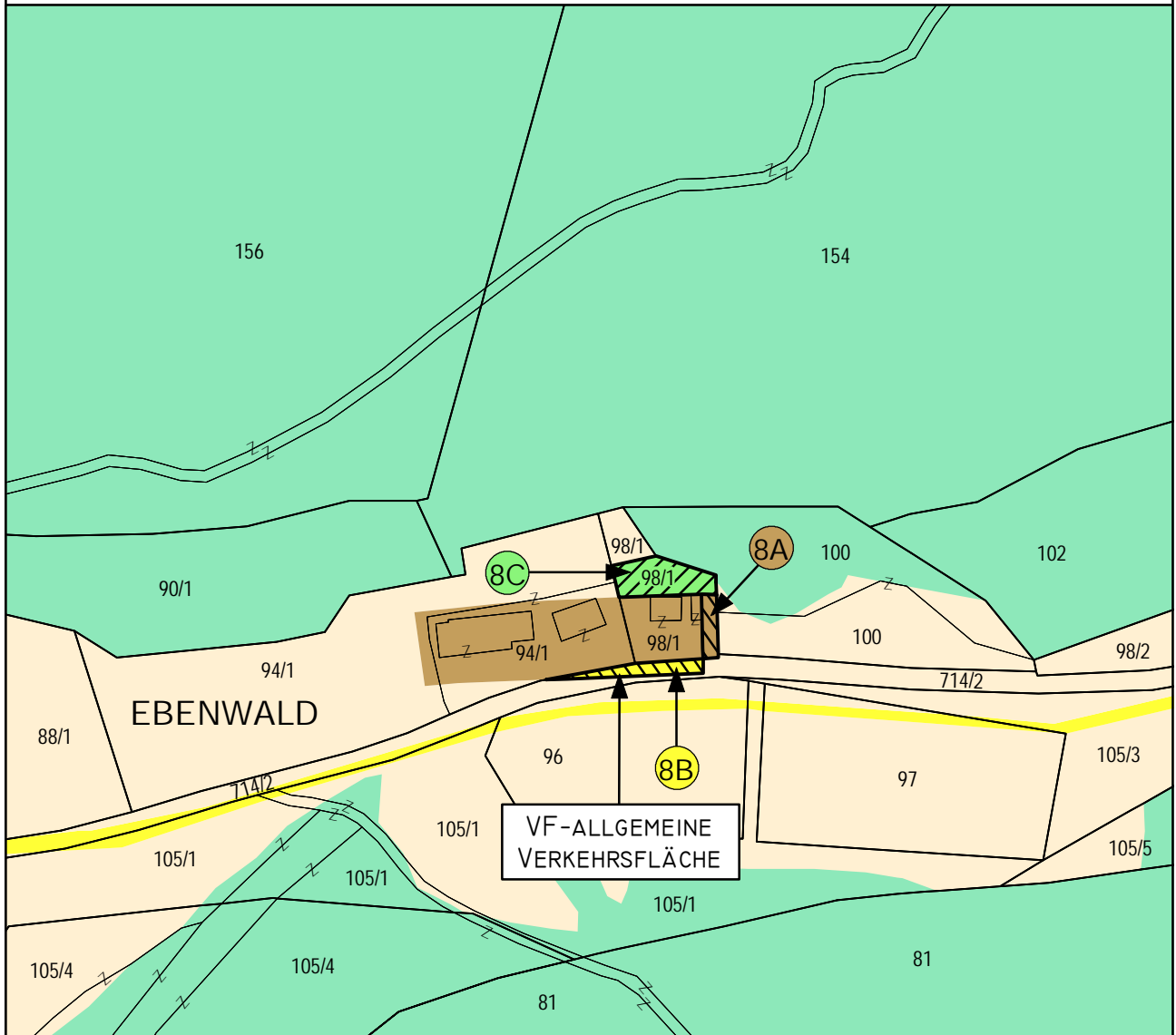
MARKTGEMEINDE PATERNION



M 1:2000

UMWIDMUNG: **8B/2023**
KATASTRAL-
GEMEINDE: **RUBLAND**
(75212)

Widmungsänderung von: Bauland - Dorfgebiet
Widmungsänderung in: Verkehrsflächen - allgemeine Verkehrsfläche
Grundstück(e): 714/2 (Teilfläche - ca. 128 m²)
Fläche (Summe): ca. 128 m²



0 M 1:2000 100M

Klagenfurt, 19.04.2023

Kundmachung: von:
bis:
Zahl:

Gemeinderatsbeschluss:
Sitzung vom:

MAG. WERNER FROHNWIESER
INGENIEURBÜRO FÜR
RAUMPLANUNG UND RAUMORDNUNG

DR. R. CANAVALGASSE 110/316, 9020 KLAGENFURT
T: 0463/916252 M: 0680/3034352
werner.frohnwieser@bg-raumplanung.at



MITGLIED DES FACHVERBANDES



MARKTGEMEINDE PATERNION

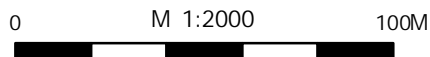
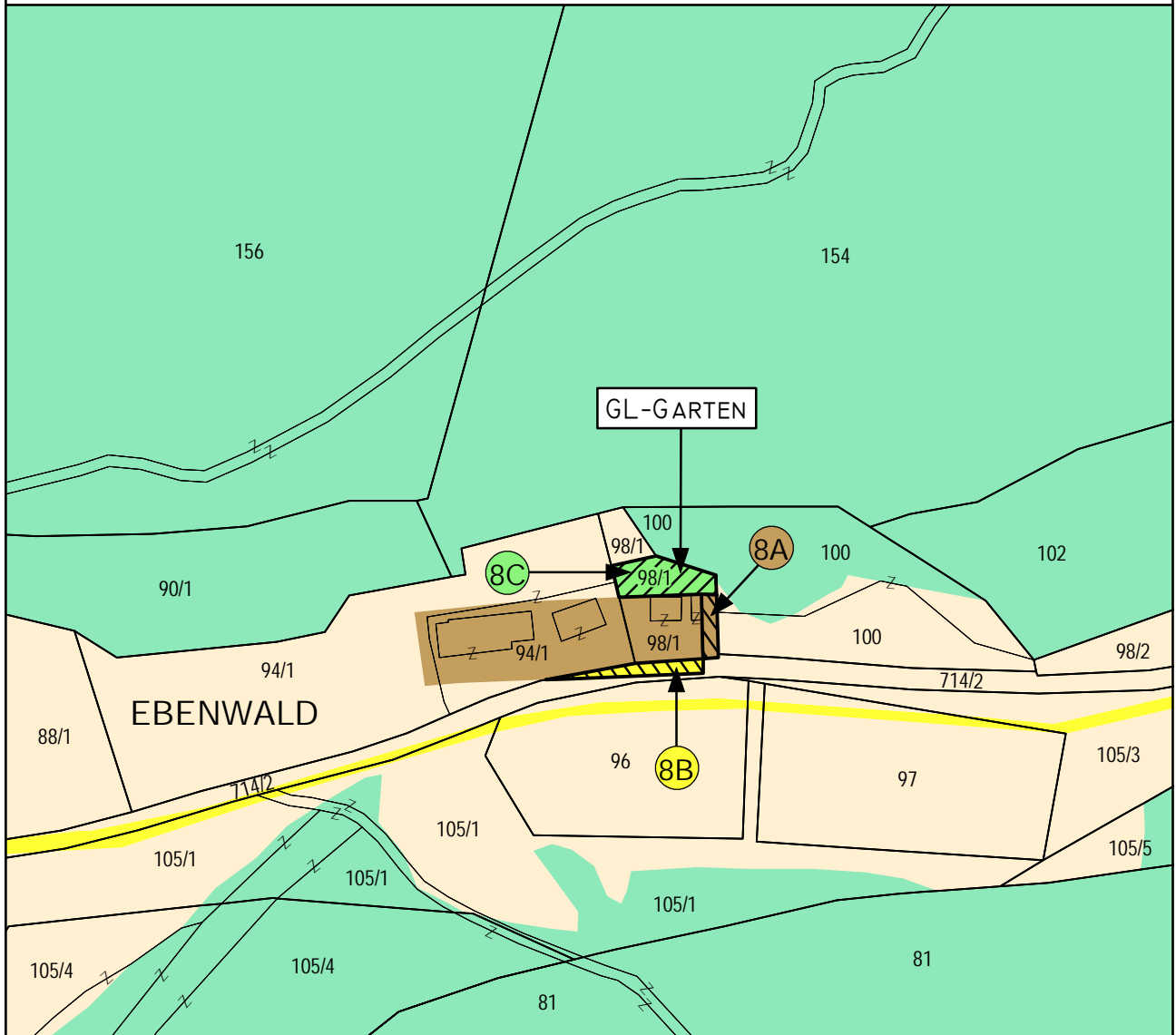


M 1:2000

UMWIDMUNG: **8C/2023**

KATASTRAL-
GEMEINDE: **RUBLAND
(75212)**

Widmungsänderung von: Grünland - Für die Land- und Forstwirtschaft bestimmte Fläche, Ödland
 Widmungsänderung in: Grünland - Garten
 Grundstück(e): 98/1 (Teilfläche - ca. 276 m²)
 Fläche (Summe): ca. 276 m²



Klagenfurt, 19.04.2023

Kundmachung: von:
 bis:
 Zahl:

Gemeinderatsbeschluss:
 Sitzung vom:

MAG. WERNER FROHNWIESER
 INGENIEURBÜRO FÜR
 RAUMPLANUNG UND RAUMORDNUNG

DR. R. CANAVALGASSE 110/316, 9020 KLAGENFURT
 T: 0463/916252 M: 0680/3034352
 werner.frohnwieser@bg-raumplanung.at



MITGLIED DES FACHVERBANDES



MARKTGEMEINDE PATERNION

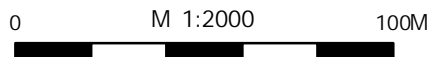
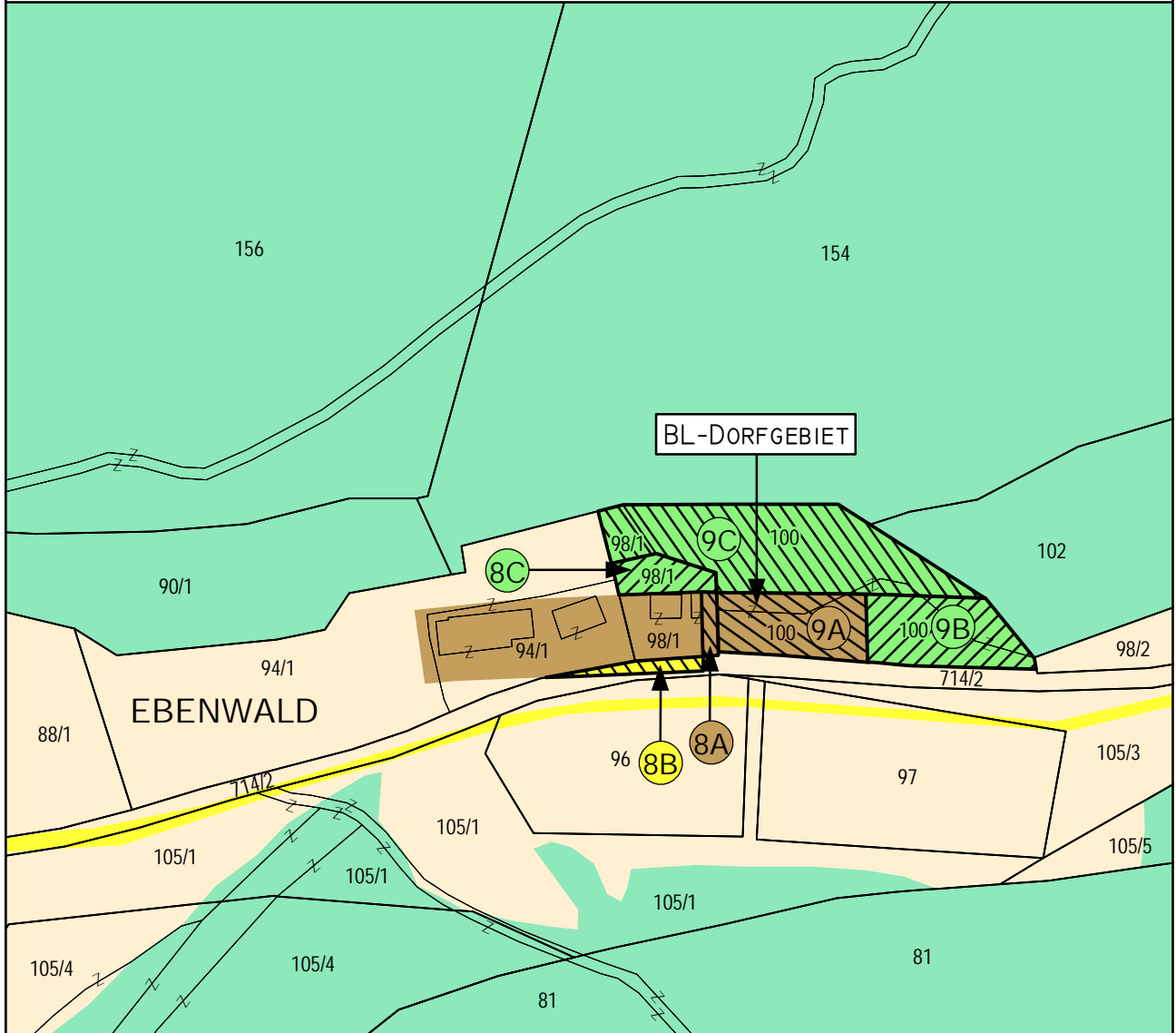


M 1:2000

UMWIDMUNG: **9A/2023**

KATASTRAL-
GEMEINDE: **RUBLAND
(75212)**

Widmungsänderung von: Grünland - Für die Land- und Forstwirtschaft bestimmte Fläche, Ödland
 Widmungsänderung in: Bauland - Dorfgebiet
 Grundstück(e): 100 (Teilfläche - ca. 800 m²)
 Fläche (Summe): ca. 800 m²



Klagenfurt, 19.04.2023

Kundmachung: von:
 bis:
 Zahl:

Gemeinderatsbeschluss:
 Sitzung vom:

MAG. WERNER FROHNWIESER
 INGENIEURBÜRO FÜR
 RAUMPLANUNG UND RAUMORDNUNG

DR. R. CANAVALGASSE 110/316, 9020 KLAGENFURT
 T: 0463/916252 M: 0680/3034352
 werner.frohnwieser@bg-raumplanung.at



MITGLIED DES FACHVERBANDES



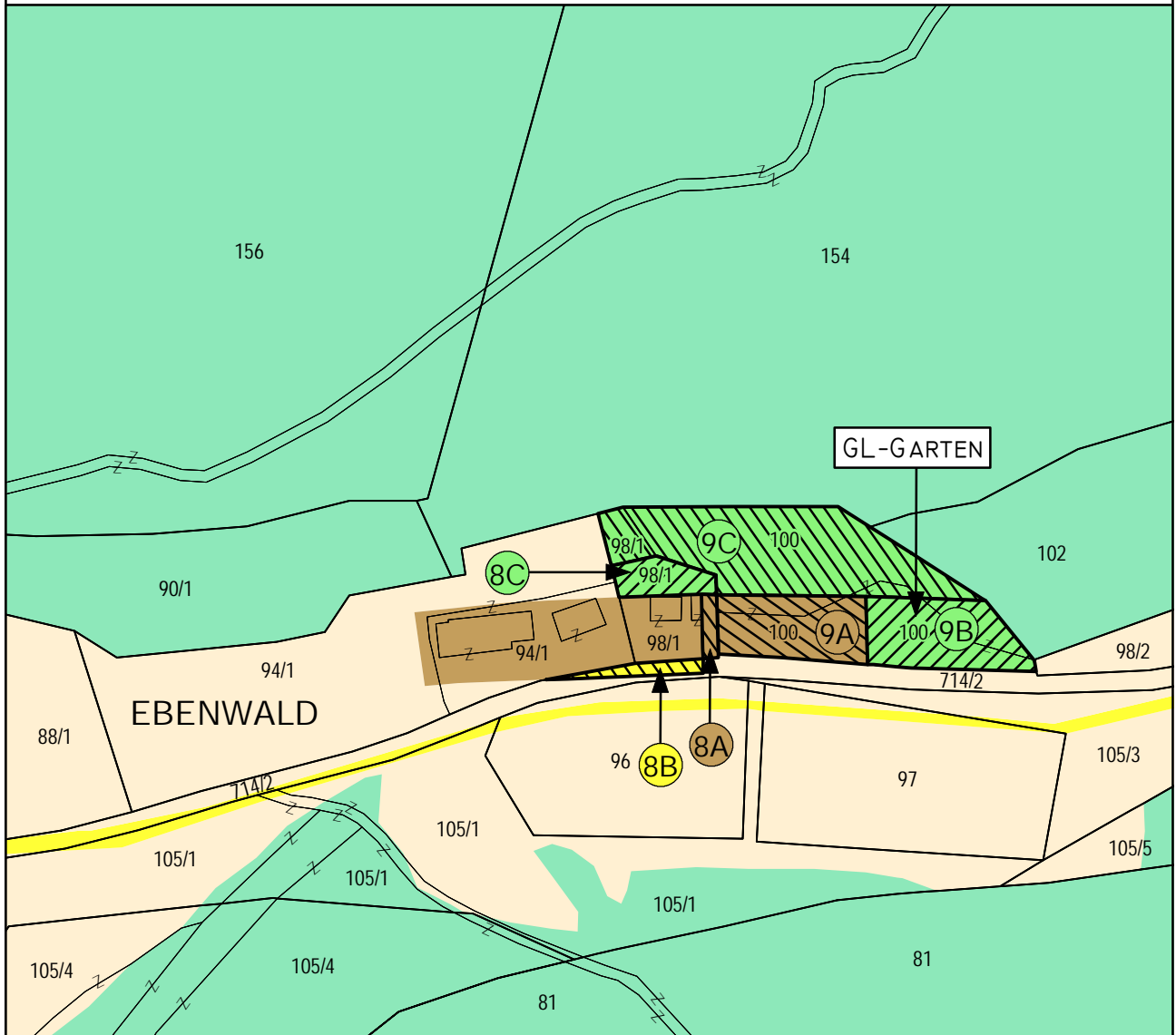
MARKTGEMEINDE PATERNION



M 1:2000

UMWIDMUNG: **9B/2023**
KATASTRAL-
GEMEINDE: **RUBLAND**
(75212)

Widmungsänderung von: Grünland - Für die Land- und Forstwirtschaft bestimmte Fläche, Ödland
Widmungsänderung in: Grünland - Garten
Grundstück(e): 100 (Teilfläche - ca. 867 m²)
Fläche (Summe): ca. 867 m²



0 M 1:2000 100M

Klagenfurt, 19.04.2023

Kundmachung: von:
bis:
Zahl:

Gemeinderatsbeschluss:
Sitzung vom:

MAG. WERNER FROHNWIESER
INGENIEURBÜRO FÜR
RAUMPLANUNG UND RAUMORDNUNG

DR. R. CANAVALGASSE 110/316, 9020 KLAGENFURT
T: 0463/916252 M: 0680/3034352
werner.frohnwieser@bg-raumplanung.at



MITGLIED DES FACHVERBANDES



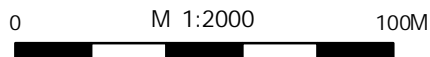
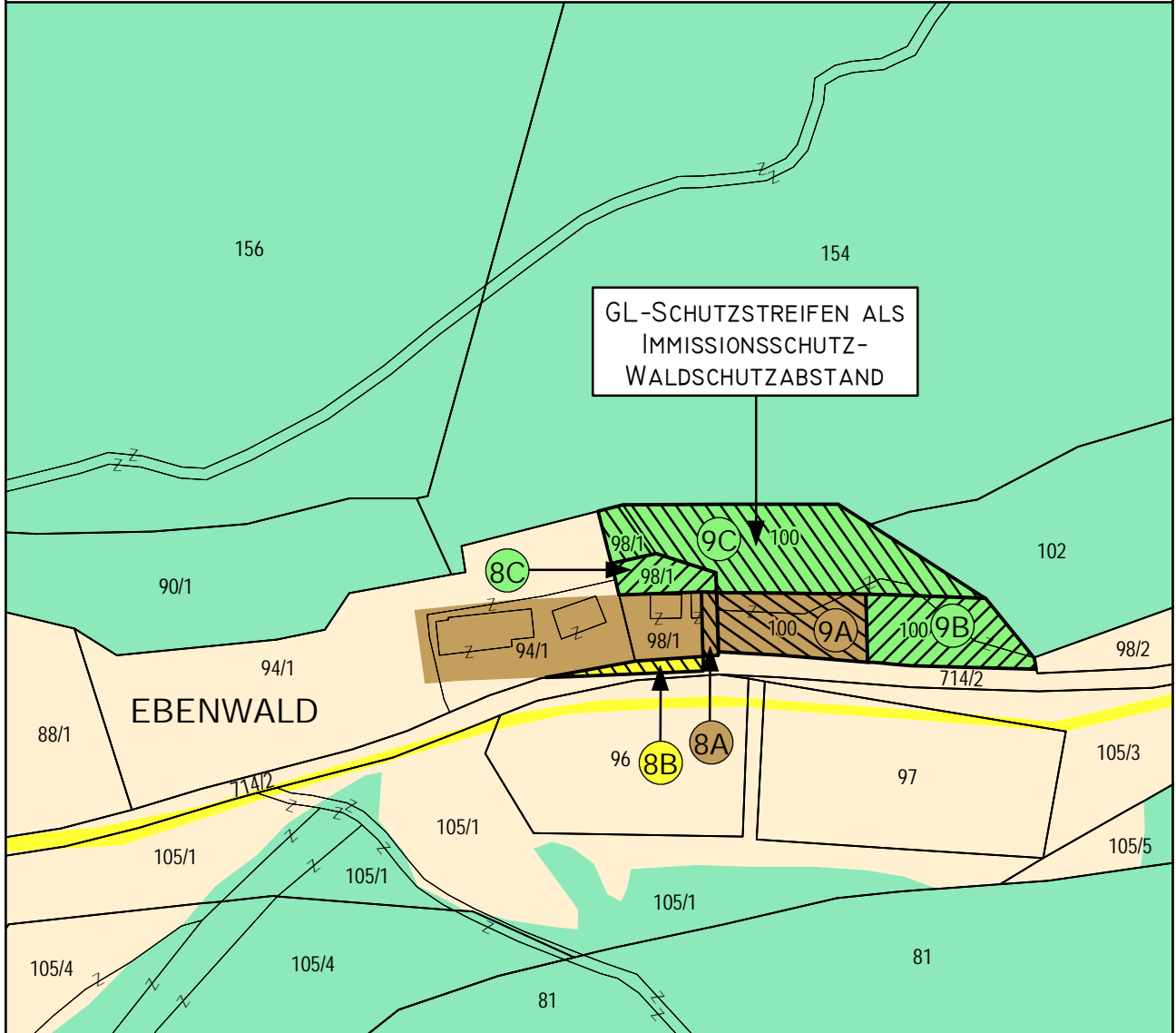
MARKTGEMEINDE PATERNION



M 1:2000

UMWIDMUNG: **9C/2023**
KATASTRAL-
GEMEINDE: **RUBLAND**
(75212)

Widmungsänderung von: Grünland - Für die Land- und Forstwirtschaft bestimmte Fläche, Ödland
Widmungsänderung in: Grünland - Schutzstreifen als Immissionsschutz - Waldschutzabstand
Grundstück(e): 98/1 (Teilfläche - ca. 167 m²), 100 (Teilfläche - ca. 1.848 m²)
Fläche (Summe): ca. 2.015 m²



Klagenfurt, 19.04.2023

Kundmachung: von:
bis:
Zahl:

Gemeinderatsbeschluss:
Sitzung vom:

MAG. WERNER FROHNWIESER
INGENIEURBÜRO FÜR
RAUMPLANUNG UND RAUMORDNUNG

DR. R. CANAVALGASSE 110/316, 9020 KLAGENFURT
T: 0463/916252 M: 0680/3034352
werner.frohnwieser@bg-raumplanung.at



MITGLIED DES FACHVERBANDES



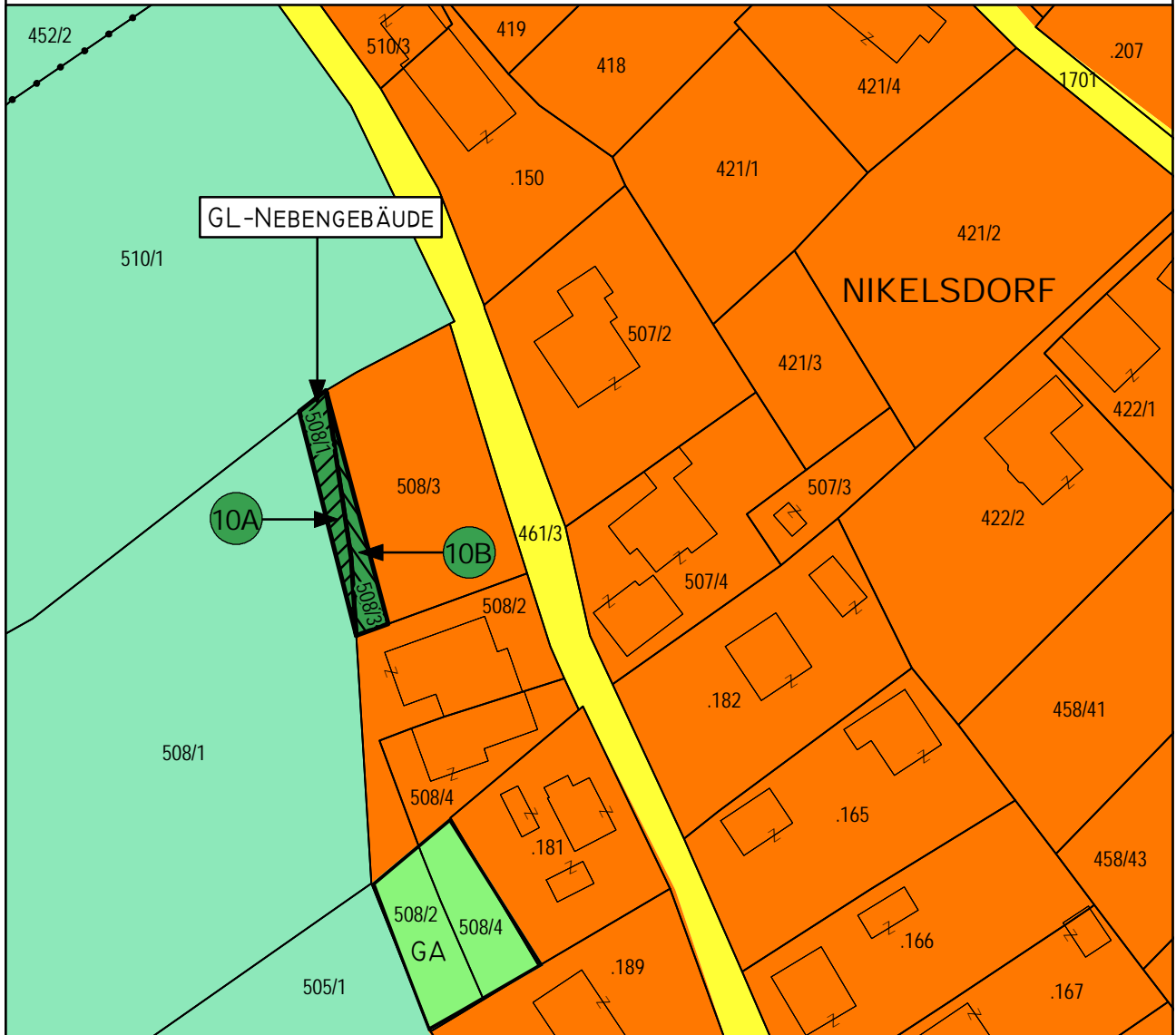
MARKTGEMEINDE
PATERNION



M 1:1000

UMWIDMUNG: 10A/2023
KATASTRAL-
GEMEINDE: NIKELSDORF
(75209)

Widmungsänderung von: Grünland - Für die Land- und Forstwirtschaft bestimmte Fläche, Ödland
Widmungsänderung in: Grünland - Nebengebäude
Grundstück(e): 508/1 (Teilfläche - ca. 89 m²)
Fläche (Summe): ca. 89 m²



0 M 1:1000 50 M

Klagenfurt, 19.04.2023

Kundmachung: von:
bis:
Zahl:

Gemeinderatsbeschluss:
Sitzung vom:

MAG. WERNER FROHNWIESER
INGENIEURBÜRO FÜR
RAUMPLANUNG UND RAUMORDNUNG

DR. R. CANAVALGASSE 110/316, 9020 KLAGENFURT
T: 0463/916252 M: 0680/3034352
werner.frohnwieser@bg-raumplanung.at



MITGLIED DES FACHVERBANDES



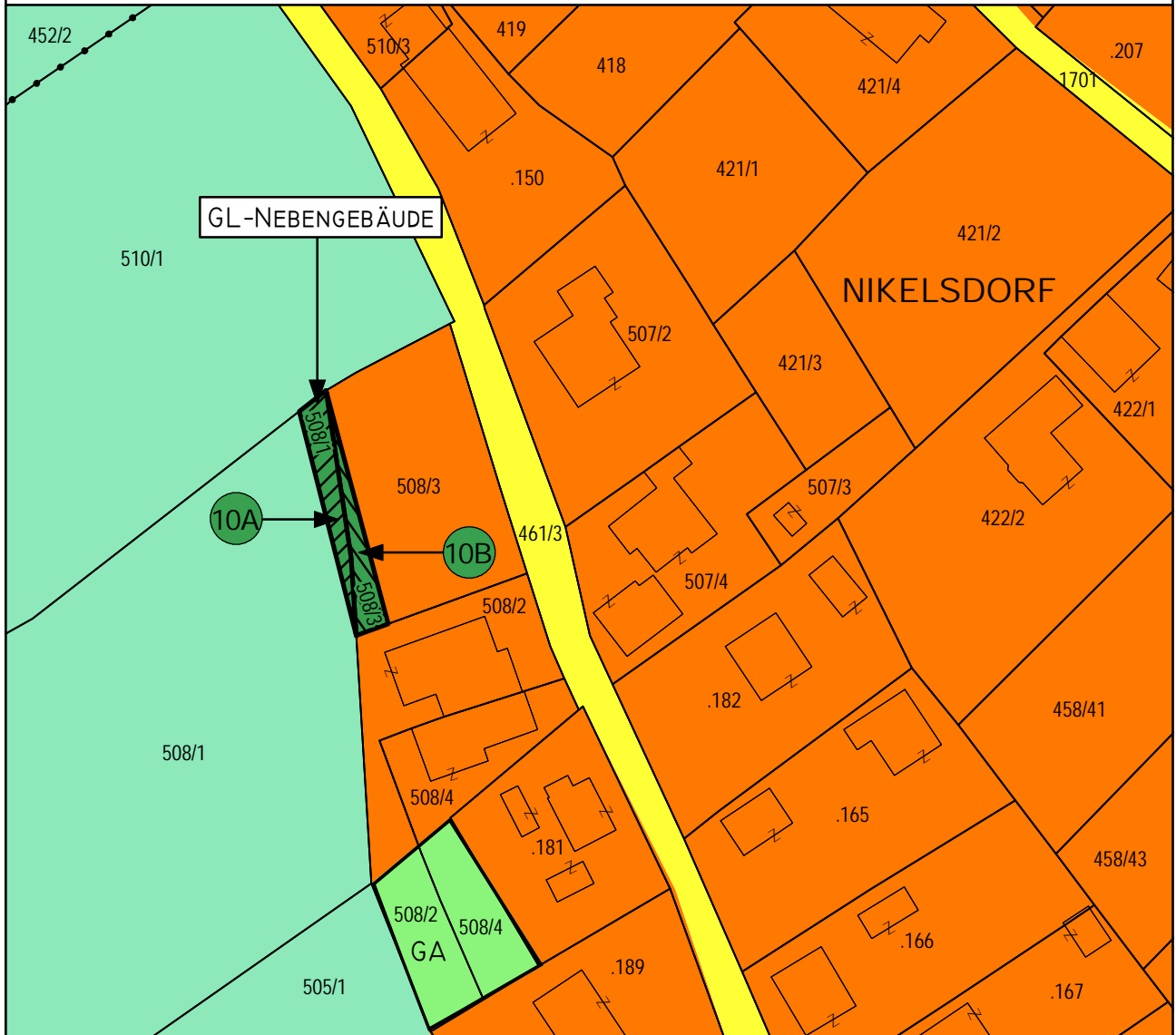
MARKTGEMEINDE PATERNION



M 1:1000

UMWIDMUNG: 10B/2023
KATASTRAL-
GEMEINDE: NIKELSDORF
(75209)

Widmungsänderung von: Bauland - Wohngebiet
Widmungsänderung in: Grünland - Nebengebäude
Grundstück(e): 508/3 (Teilfläche - ca. 76 m²)
Fläche (Summe): ca. 76 m²



0 M 1:1000 50 M

Klagenfurt, 19.04.2023

Kundmachung: von:
bis:
Zahl:

Gemeinderatsbeschluss:
Sitzung vom:

MAG. WERNER FROHNWIESER
INGENIEURBÜRO FÜR
RAUMPLANUNG UND RAUMORDNUNG

DR. R. CANAVALGASSE 110/316, 9020 KLAGENFURT
T: 0463/916252 M: 0680/3034352
werner.frohnwieser@bg-raumplanung.at



MITGLIED DES FACHVERBANDES



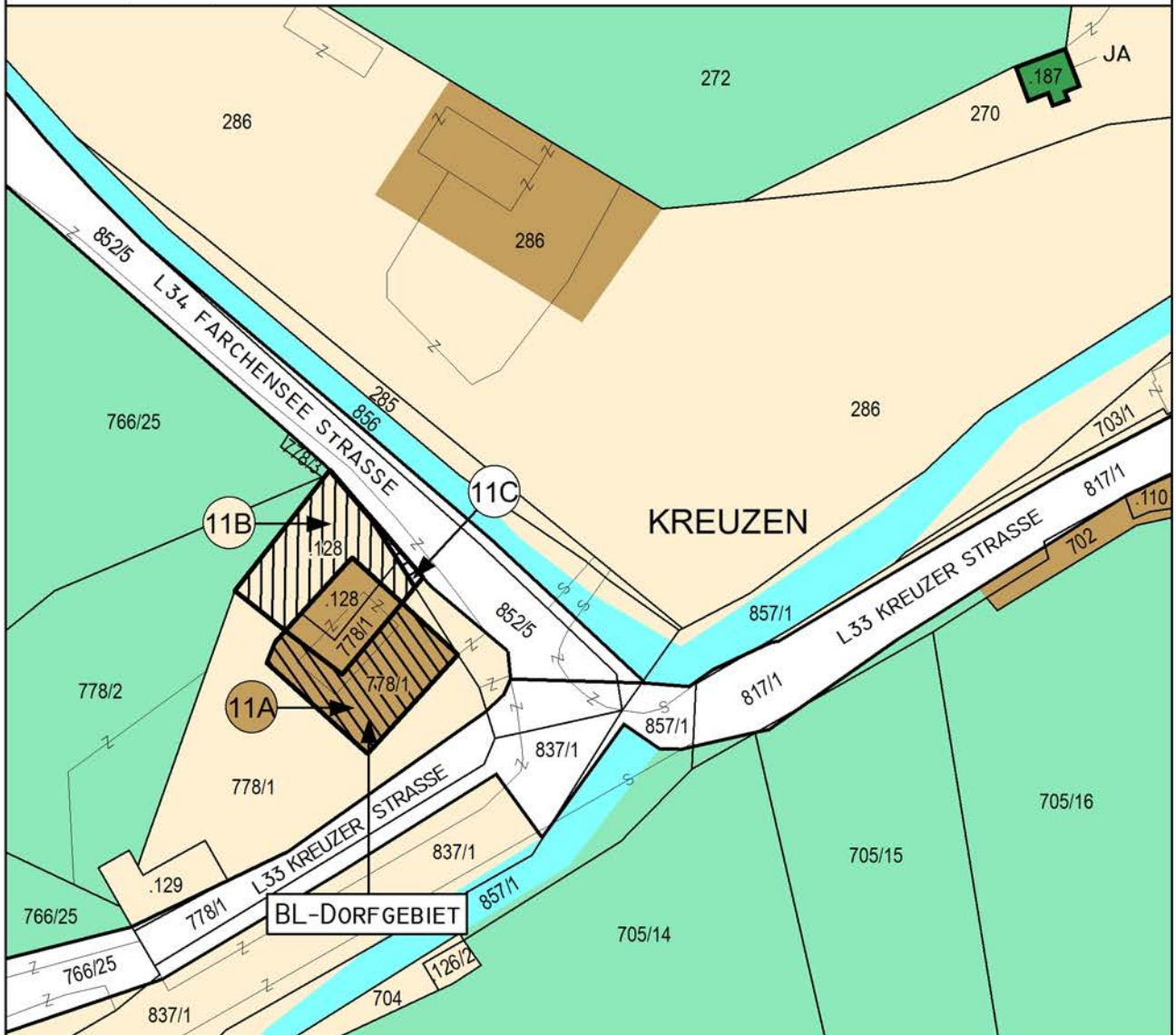
MARKTGEMEINDE PATERNION



M 1:1000

UMWIDMUNG: IIA/2023
KATASTRAL-
GEMEINDE: KREUZEN
(75207)

Widmungsänderung von: Grünland - Für die Land- und Forstwirtschaft bestimmte Fläche, Ödland
Widmungsänderung in: Bauland - Dorfgebiet
Grundstück(e): 778/1 (Teilfläche - ca. 268 m²)
Fläche (Summe): ca. 268 m²



0 M 1:1000 50 M

Klagenfurt, 05.06.2023

Kundmachung: von:
bis:
Zahl:

Gemeinderatsbeschluss:
Sitzung vom:

MAG. WERNER FROHNWIESER
INGENIEURBÜRO FÜR
RAUMPLANUNG UND RAUMORDNUNG

DR. R. CANAVALGASSE 110/316, 9020 KLAGENFURT
T: 0463/916252 M: 0680/3034352

werner.frohnwieser@bg-raumplanung.at



MITGLIED DES FACHVERBANDES



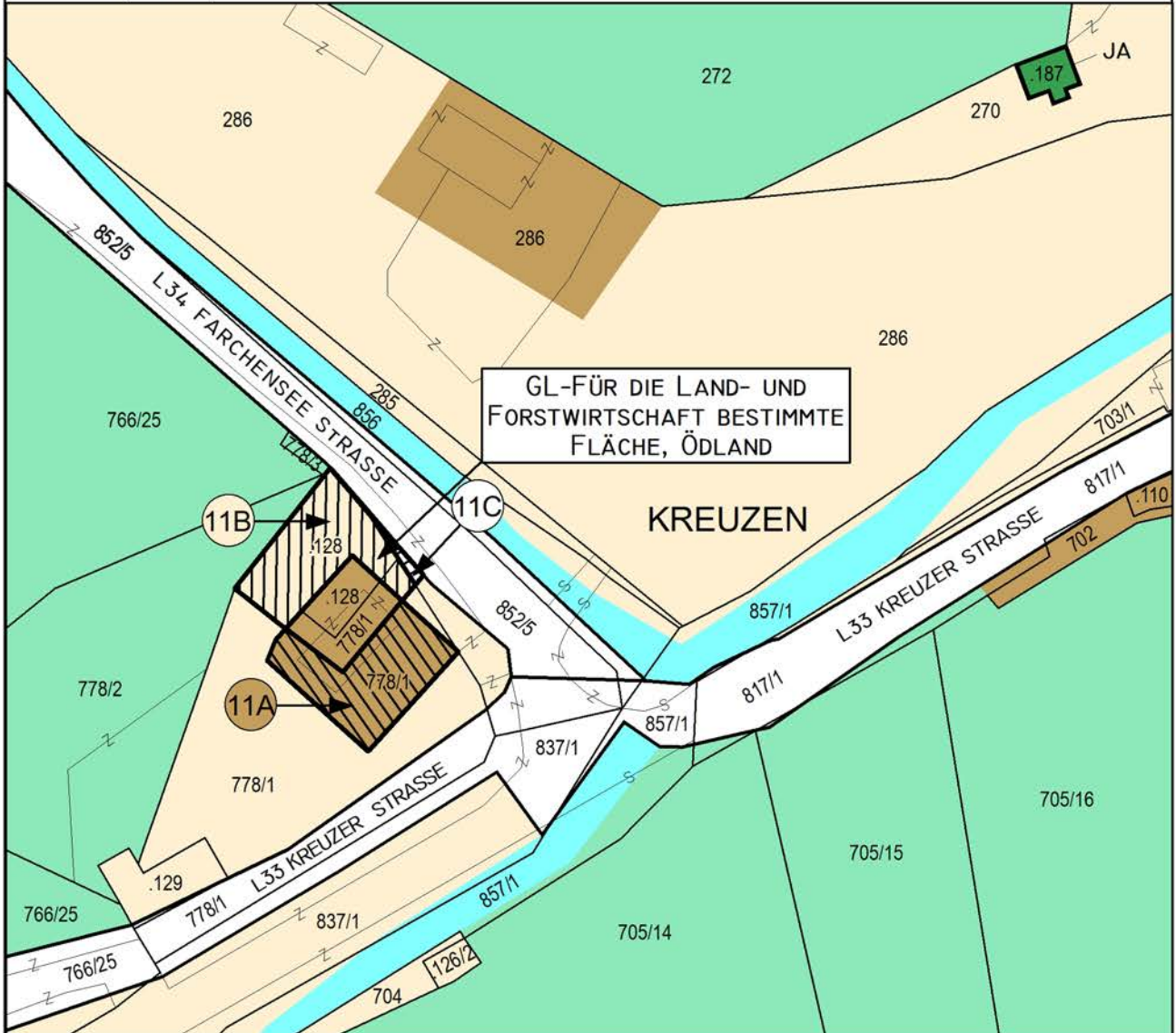
**MARKTGEMEINDE
PATERNION**



M 1:1000

UMWIDMUNG: **IIB/2023**
KATASTRAL-
GEMEINDE: **KREUZEN**
(75207)

Widmungsänderung von: Bauland - Dorfgebiet
Widmungsänderung in: Grünland - Für die Land- und Forstwirtschaft bestimmte Fläche, Ödland
Grundstück(e): .128 (Teilfläche - ca. 240 m²), 778/1 (Teilfläche - ca. 16 m²)
Fläche (Summe): ca. 256 m²



0 M 1:1000 50 M

Klagenfurt, 05.06.2023

Kundmachung: von:
bis:
Zahl:

Gemeinderatsbeschluss:
Sitzung vom:

MAG. WERNER FROHNWIESER
INGENIEURBÜRO FÜR
RAUMPLANUNG UND RAUMORDNUNG

DR. R. CANAVALGASSE 110/316, 9020 KLAGENFURT
T: 0463/916252 M: 0680/3034352

werner.frohnwieser@bg-raumplanung.at



MITGLIED DES FACHVERBANDES



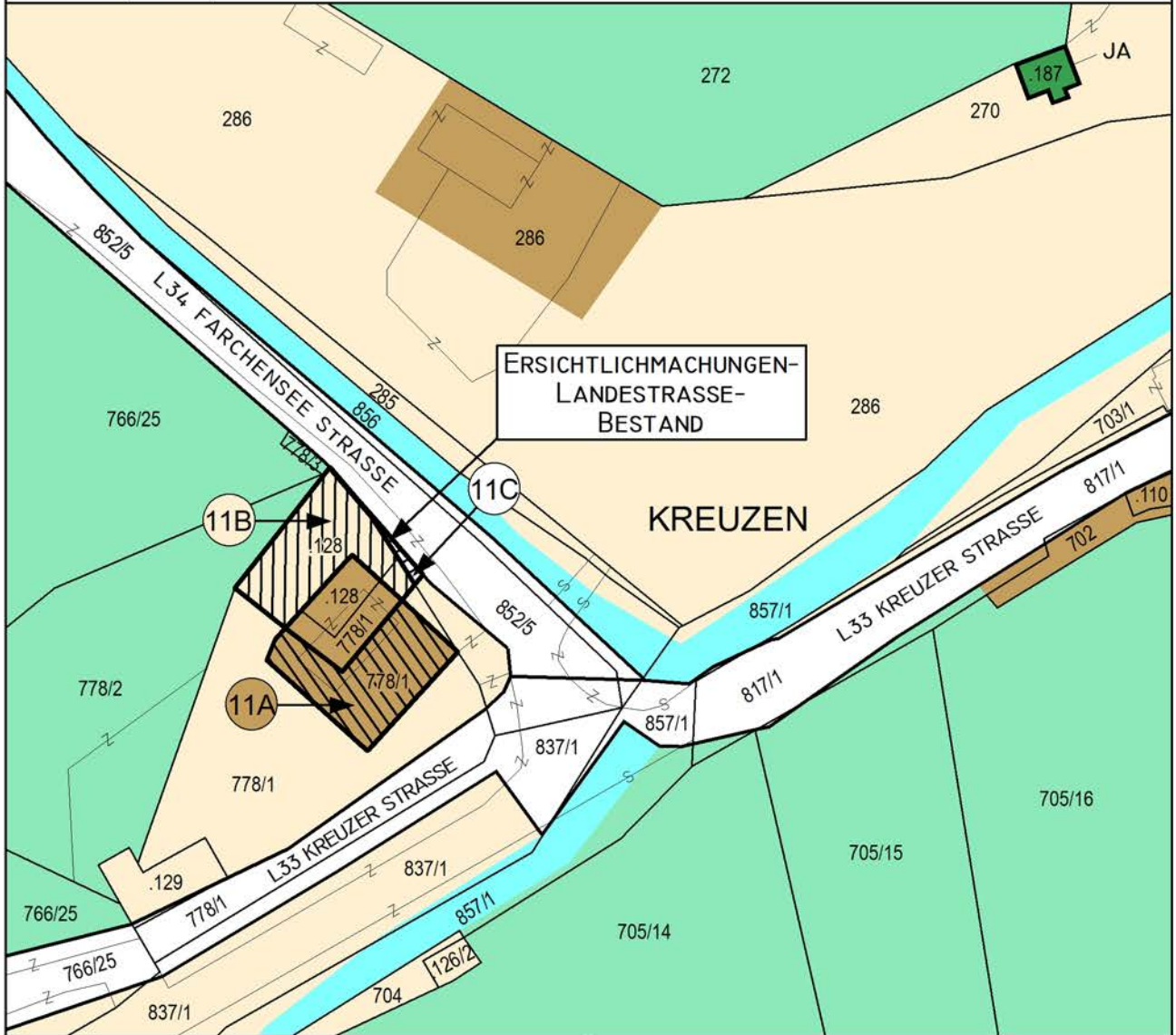
**MARKTGEMEINDE
PATERNION**



M 1:1000

UMWIDMUNG: IIC/2023
KATASTRAL-
GEMEINDE: KREUZEN
(75207)

Widmungsänderung von: Bauland - Dorfgebiet
Widmungsänderung in: Ersichtlichmachungen - Landesstrasse - Bestand
Grundstück(e): 852/5 (Teilfläche - ca. 12 m²)
Fläche (Summe): ca. 12 m²



0 M 1:1000 50 M

Klagenfurt, 05.06.2023

Kundmachung: von:
bis:
Zahl:

Gemeinderatsbeschluss:
Sitzung vom:

MAG. WERNER FROHNWIESER
INGENIEURBÜRO FÜR
RAUMPLANUNG UND RAUMORDNUNG

DR. R. CANAVALGASSE 110/316, 9020 KLAGENFURT
T: 0463/916252 M: 0680/3034352
werner.frohnwieser@bg-raumplanung.at



MITGLIED DES FACHVERBANDES



MARKTGEMEINDE PATERNION

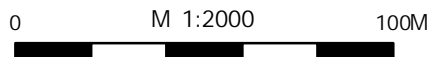
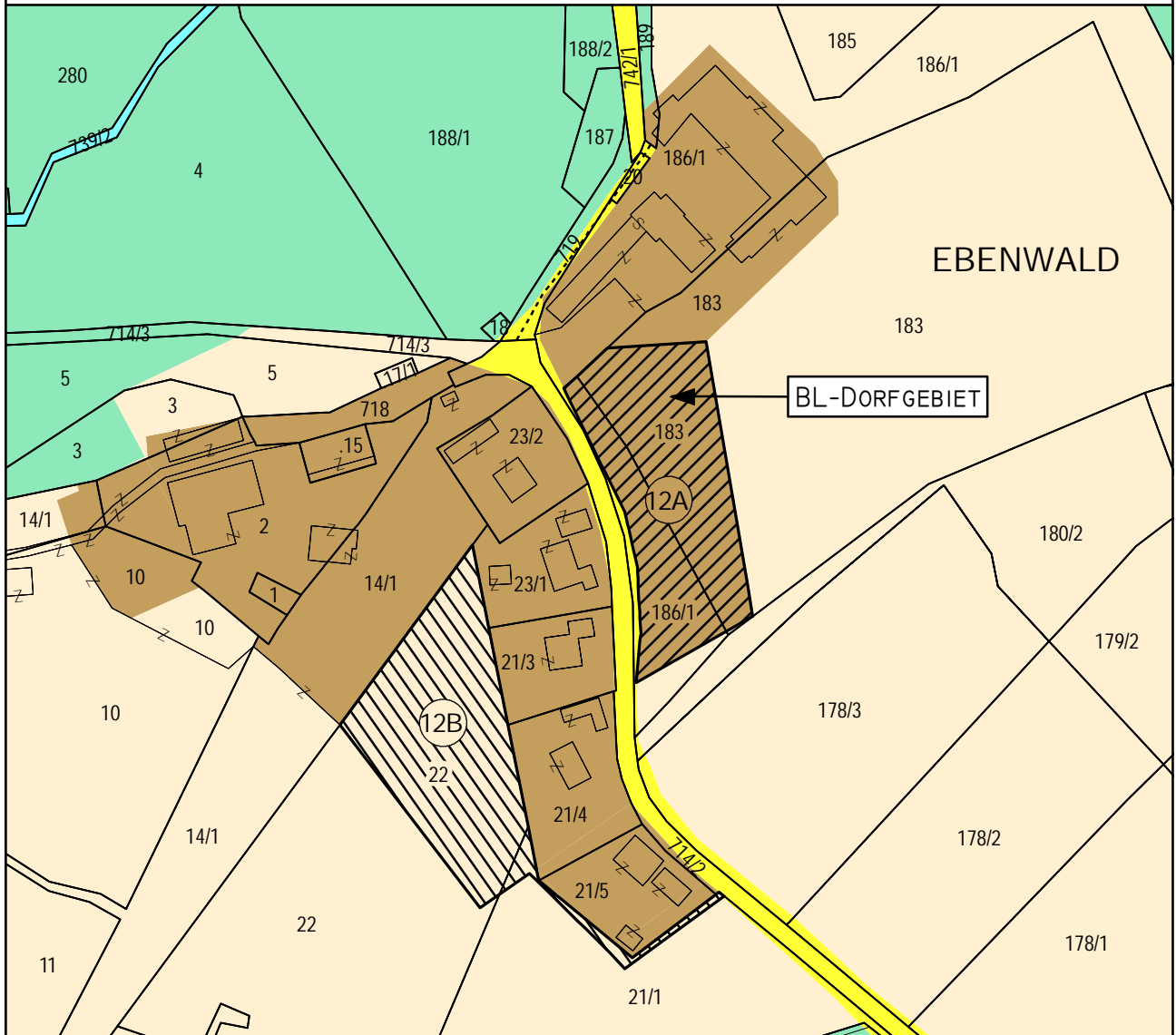


M 1:2000

UMWIDMUNG: **12A/2023**

KATASTRAL-
GEMEINDE: **RUBLAND
(75212)**

Widmungsänderung von: Grünland - Für die Land- und Forstwirtschaft bestimmte Fläche, Ödland
 Widmungsänderung in: Bauland - Dorfgebiet
 Grundstück(e): 183 (Teilfläche - ca. 1.978 m²), 186/1 (Teilfläche - ca. 1.130 m²)
 Fläche (Summe): ca. 3.108 m²



Klagenfurt, 19.04.2023

Kundmachung: von:
 bis:
 Zahl:

Gemeinderatsbeschluss:
 Sitzung vom:

MAG. WERNER FROHNWIESER
 INGEBUEURBURO FÜR
 RAUMPLANUNG UND RAUMORDNUNG
 DR. R. CANAVALGASSE 110/316, 9020 KLAGENFURT
 T: 0463/916252 M: 0680/3034352
 werner.frohnwieser@bg-raumplanung.at





MARKTGEMEINDE PATERNION

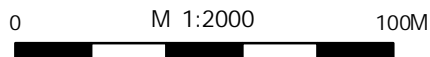
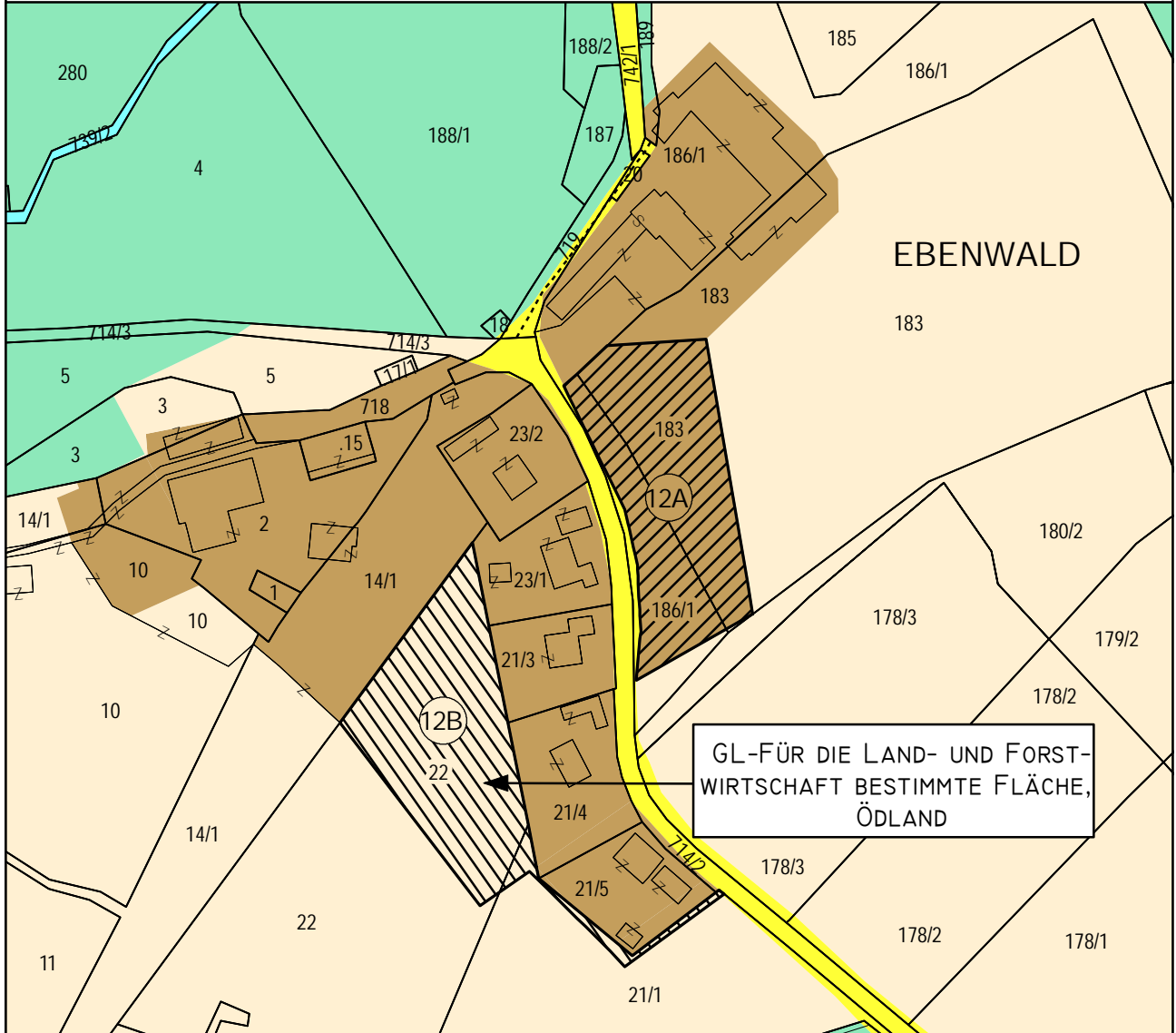


M 1:2000

UMWIDMUNG: **12B/2023**

KATASTRAL-
GEMEINDE: **RUBLAND
(75212)**

Widmungsänderung von: Bauland - Dorfgebiet
 Widmungsänderung in: Grünland - Für die Land- und Forstwirtschaft bestimmte Fläche, Ödland
 Grundstück(e): 21/1 (Teilfläche - ca. 204 m²), 22 (Teilfläche - ca. 2.904 m²)
 Fläche (Summe): ca. 3.108 m²



Klagenfurt, 19.04.2023

Kundmachung: von:
 bis:
 Zahl:

Gemeinderatsbeschluss:
 Sitzung vom:

MAG. WERNER FROHNWIESER
 INGENIEURBÜRO FÜR
 RAUMPLANUNG UND RAUMORDNUNG

DR. R. CANAVAGASSE 110/316, 9020 KLAGENFURT
 T: 0463/916252 M: 0680/3034352
 werner.frohnwieser@bg-raumplanung.at



MITGLIED DES FACHVERBANDES